

5

## Umferð á þjóðvegum 2006



## **Flokkun gagna innan Vegagerðarinnar**

<b>Flokkur</b>	<b>Efnissvið</b>	<b>Einkenni (litur)</b>
1	Lög, reglugerðir, og önnur fyrirmæli stjórnvalda	Svartur
2	Stjórnunarleg fyrirmæli, skipurit, verkefnaskipting, númeraðar orðsendingar	Gulur
3	Staðlar, alm. verklýsingar, sérskilmálar	Rauður
4	Handbækur, leiðbeiningar	Grænn
<b>5</b>	<b>Greinargerðir, álitsgerðir, skýrslur, yfirlit</b>	<b>Blár</b>
Ú	Útboðslýsingar	

# Umferð á þjóðvegum 2006

**Vegagerðin**  
Umferðardeild  
Október 2007

Vegagerðin safnar upplýsingum um umferð á þjóðvegum með umferðartalningum. Þessar upplýsingar eru einkum notaðar til áætlanagerðar

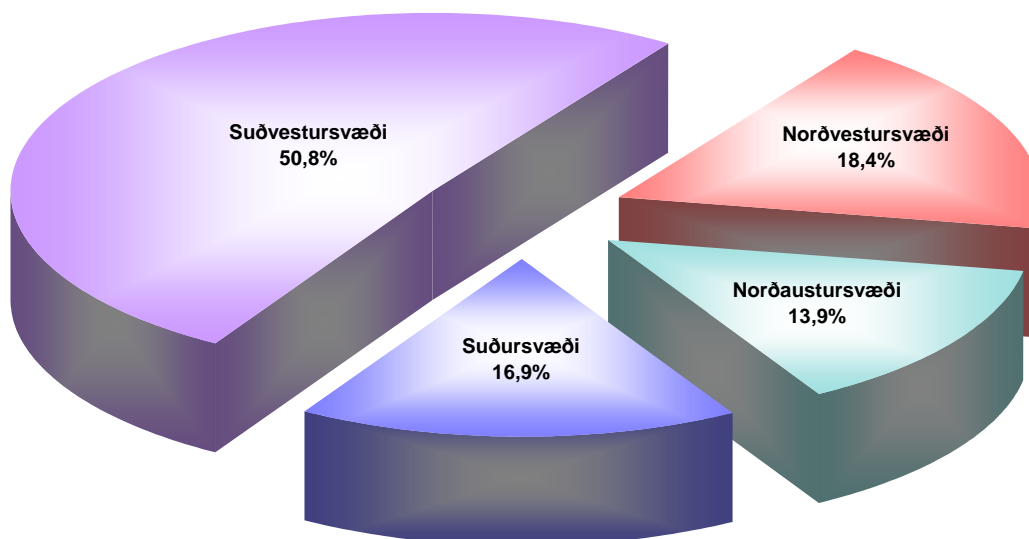
Umferðartölur eru þrenns konar. Í fyrsta lagi ÁDU (ársdagsumferð) sem stendur fyrir meðalumferð á dag allt árið, í öðru lagi SDU (sumardagsumferð) sem stendur fyrir meðalumferð á dag mánuðina júní til september og í þriðja lagi VDU (vetrardagsumferð) sem stendur fyrir meðalumferð á dag mánuðina janúar, febrúar, mars og desember.

Sjálfvirkir teljarar eru um allt land. Að jafnaði safna teljararnir upplýsingum um fjölda bíla sem fer um þversnið á hverjum sólarhring en hægt er að breyta stillingum þannig að þeir skrái oftari.

Teljarar í veðurstöðvum skrá á 10 mínútna fresti og í umferðargreinum í rauntíma. Gögn frá þeim berast á sjálfvirkan hátt til miðstöðvar í Reykjavík en fara þarfr á staðinn til að nálgast gögn úr öðrum teljurum.

Svonefndar skynditalningar, þ.e. talningar sem standa yfir í stuttan tíma, fara reglulega fram á hverju svæði. Niðurstöður þessara talninga eru bornar saman við niðurstöður árstalninga á stað þar sem dreifing umferðar yfir árið er talin vera svipuð og má þannig reikna ÁDU, SDU og VDU. Niðurstöður skynditalninga og árstalninga eru færðar í gagnagrunn og út frá ákveðnu viðmiðunarkerfi fást umferðartölur fyrir alla kafla vegakerfisins.

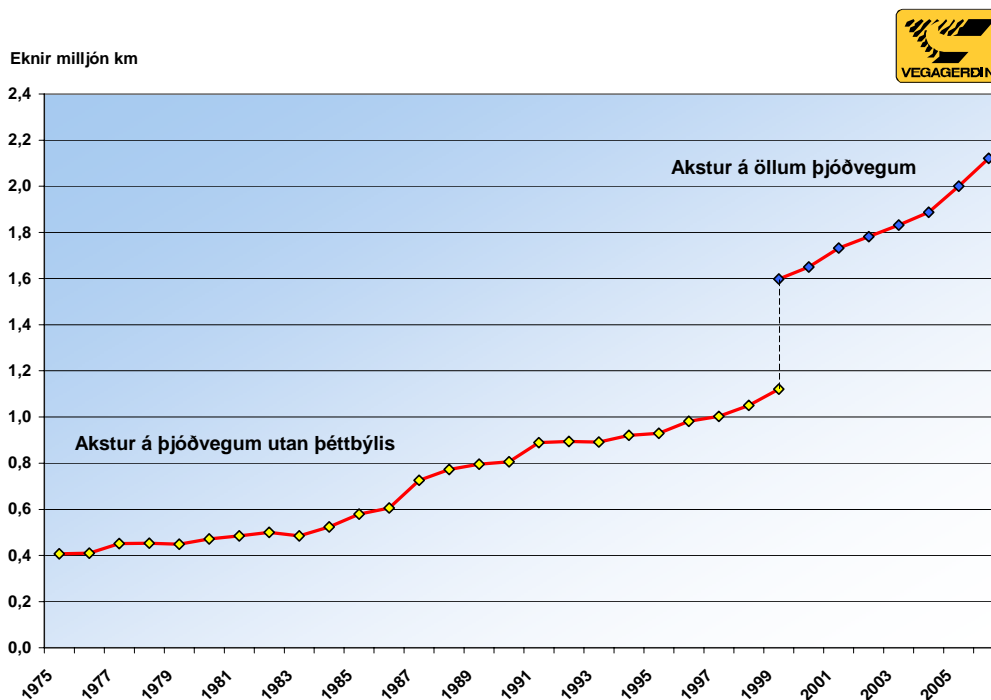
### ***Skipting umferðar eftir svæðum Vegagerðarinnar 2006***



Vakin er athygli á því að frá árinu 1995 eru þjóðvegir í kaupstöðum og kauptúnum taldir með stofn- og tengivegum.

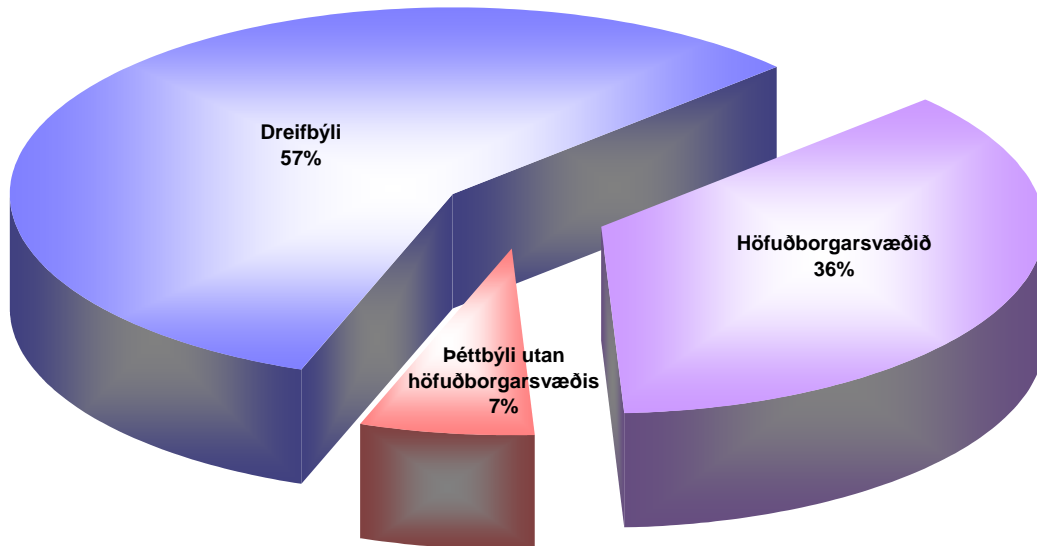
Akstur á þeim vegum var þó ekki reiknaður fyrr en árið 1999 vegna þess að söfnun upplýsinga um umferð á þeim tók nokkurn tíma.

### Heildarakstur 1975 – 2006



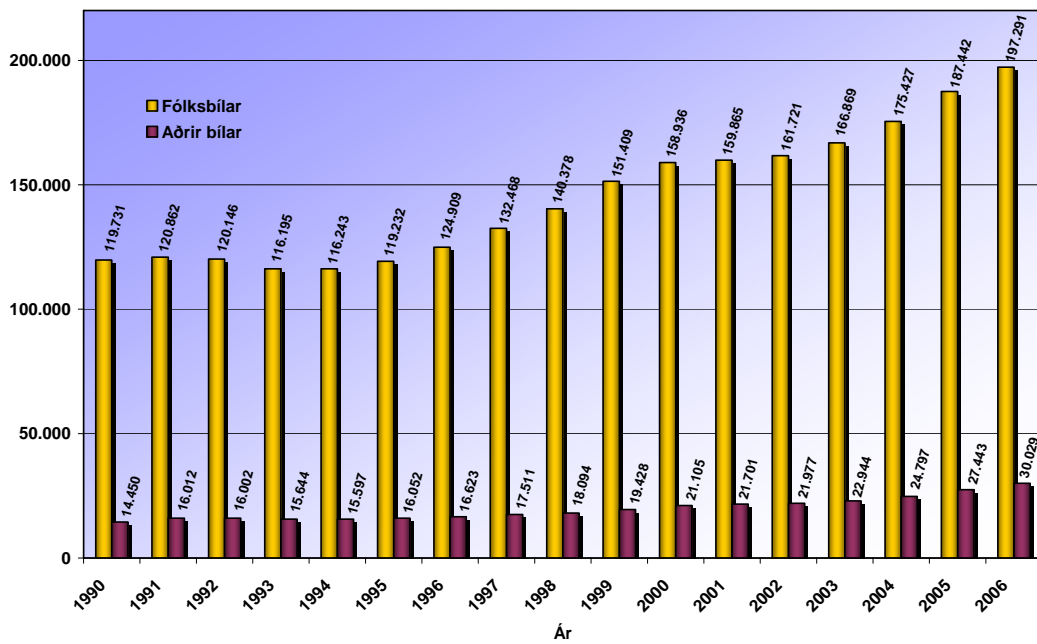
Ár	Eknir þúsund km. Akstur utan þéttbýlis	Ár	Eknir þúsund km. Akstur utan þéttbýlis	Ár	Eknir þúsund km. Akstur á öllum þjóðvegum
1975	407.733	1988	772.975	1999	1.598.028
1976	410.577	1989	795.437	2000	1.650.518
1977	451.657	1990	805.758	2001	1.732.080
1978	453.662	1991	888.862	2002	1.781.329
1979	448.531	1992	894.228	2003	1.831.704
1980	471.619	1993	892.122	2004	1.887.620
1981	485.260	1994	920.959	2005	2.000.121
1982	499.739	1995	929.824	2006	2.120.975
1983	485.045	1996	981.382		
1984	524.055	1997	1.002.745		
1985	579.178	1998	1.050.164		
1986	605.876	1999	1.121.258		
1987	725.772				

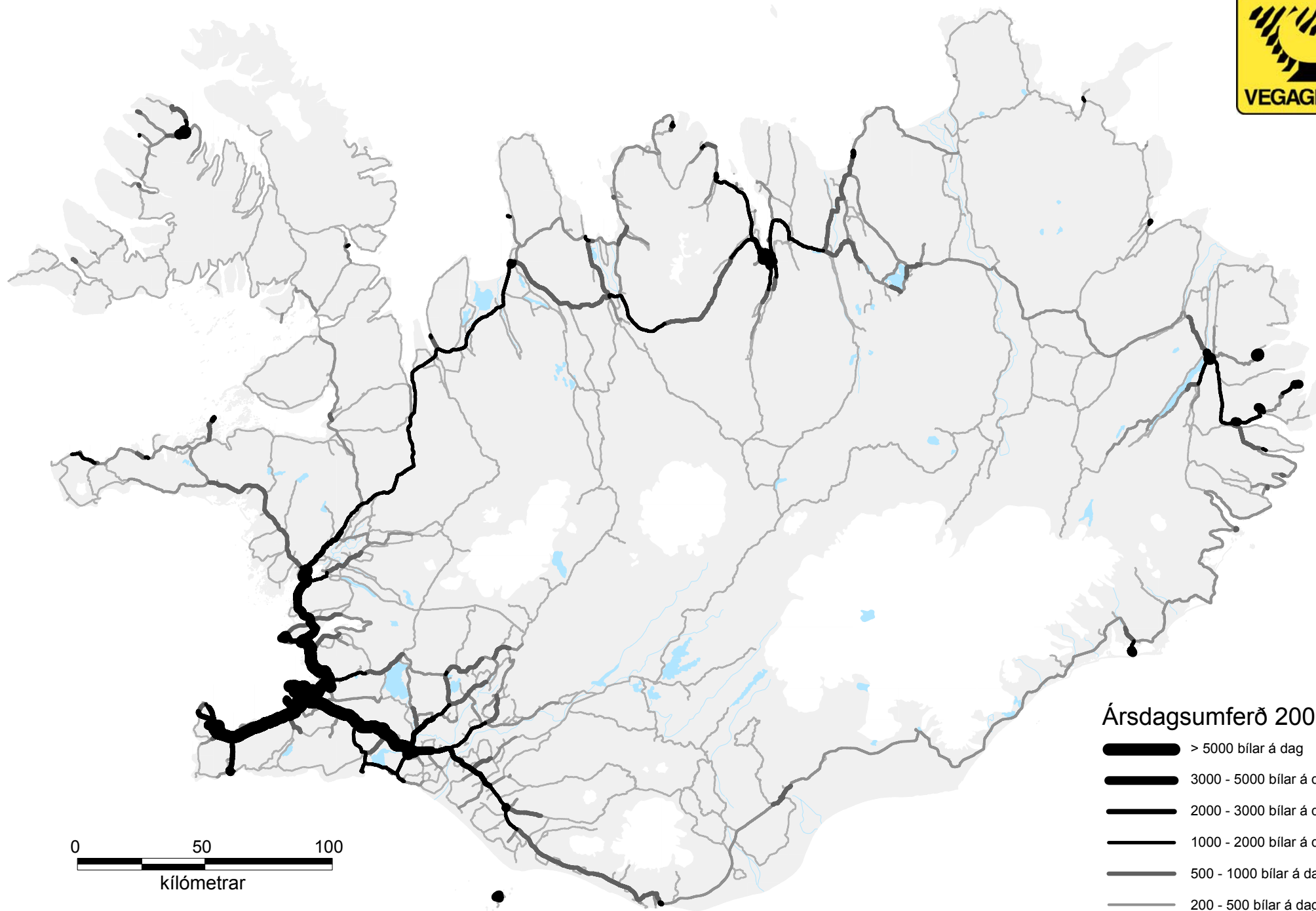
## Skipting umferðar á þjóðvegum 2006



## Bifreiðareign 1990 – 2006

Fjöldi  
bifreiða

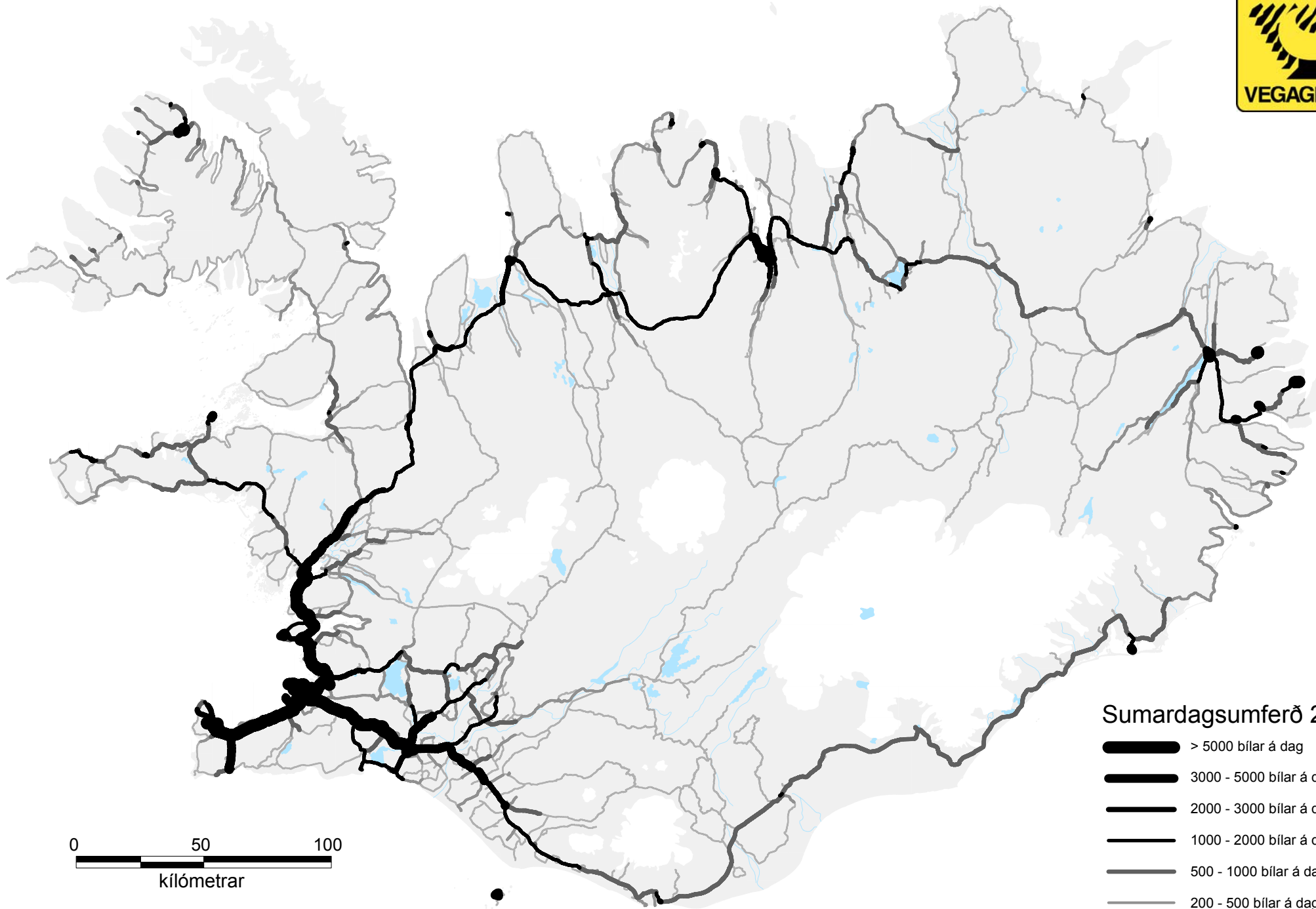




0 50 100  
kílómetrar

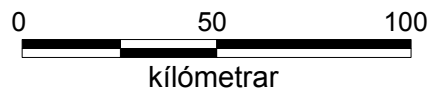
### Ársgdagsumferð 2006

-  > 5000 bílar á dag
-  3000 - 5000 bílar á dag
-  2000 - 3000 bílar á dag
-  1000 - 2000 bílar á dag
-  500 - 1000 bílar á dag
-  200 - 500 bílar á dag
-  < 200 bílar á dag

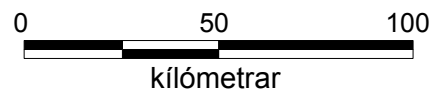
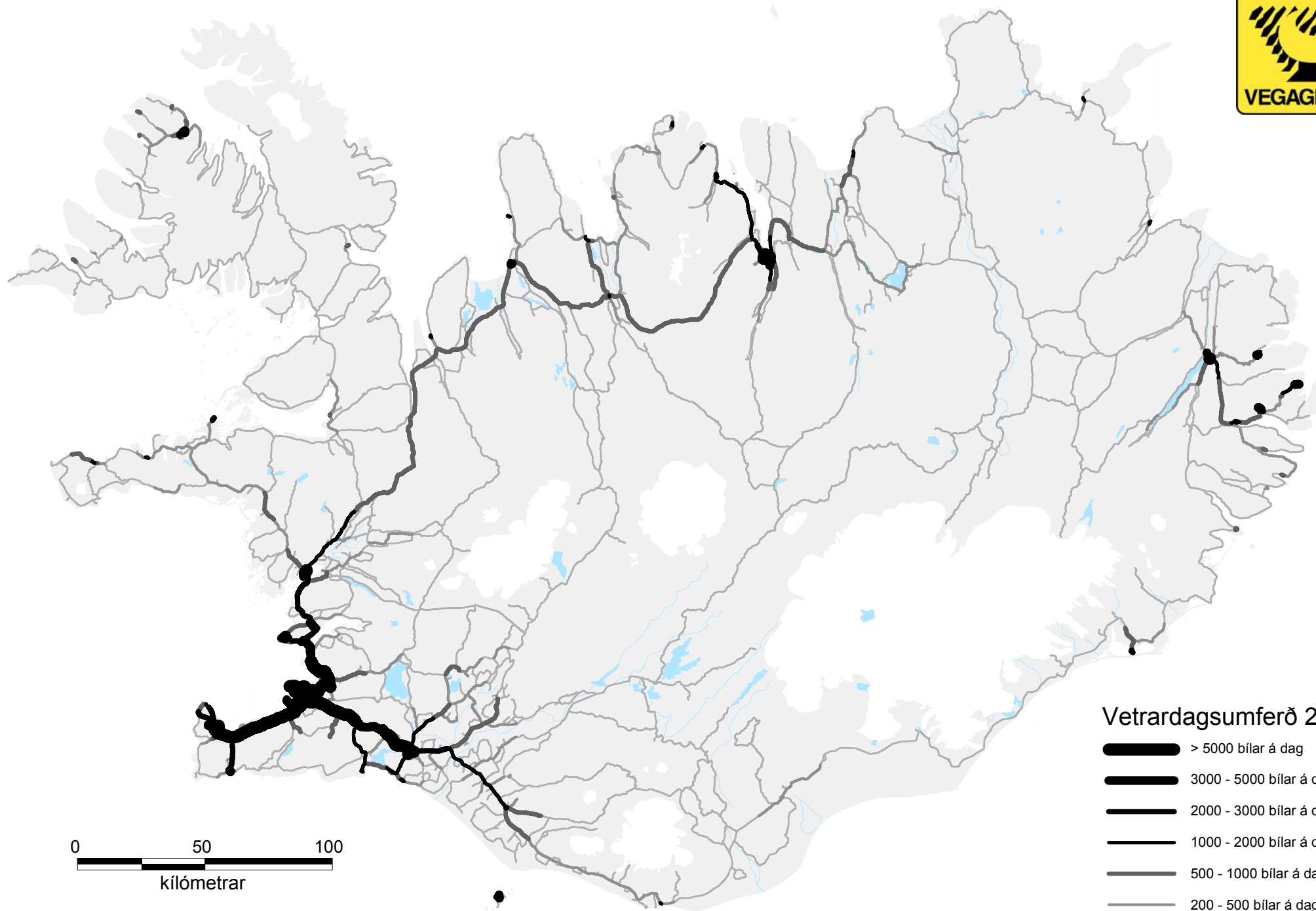


### Sumardagssumferð 2006

-  > 5000 bílar á dag
-  3000 - 5000 bílar á dag
-  2000 - 3000 bílar á dag
-  1000 - 2000 bílar á dag
-  500 - 1000 bílar á dag
-  200 - 500 bílar á dag
-  < 200 bílar á dag





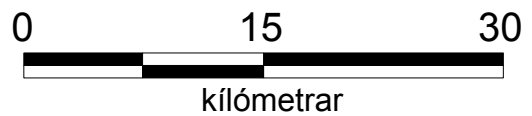
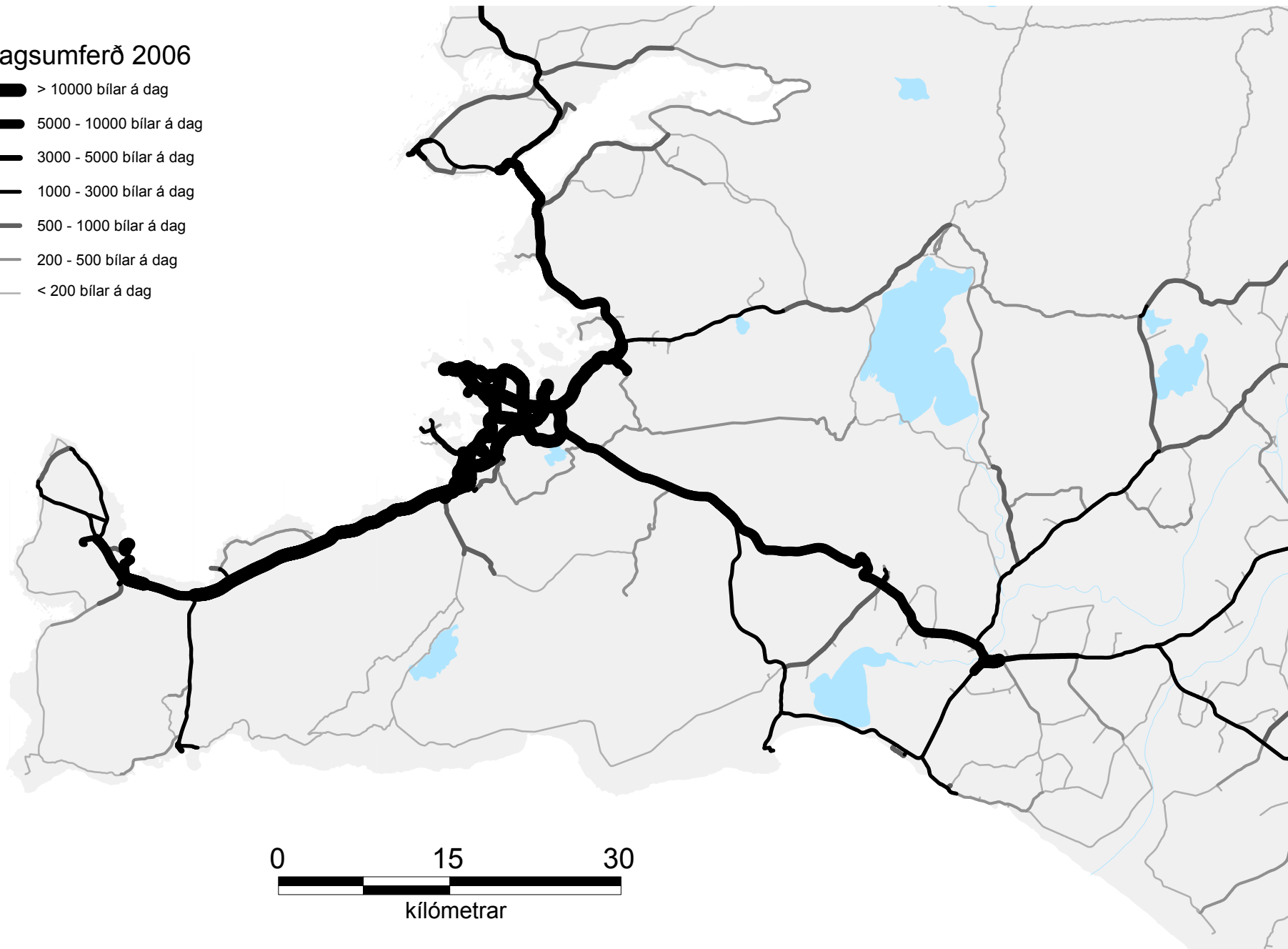


### Vetrardagssumferð 2006

-  > 5000 bílar á dag
-  3000 - 5000 bílar á dag
-  2000 - 3000 bílar á dag
-  1000 - 2000 bílar á dag
-  500 - 1000 bílar á dag
-  200 - 500 bílar á dag
-  < 200 bílar á dag

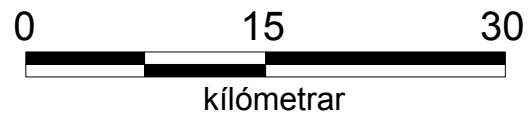
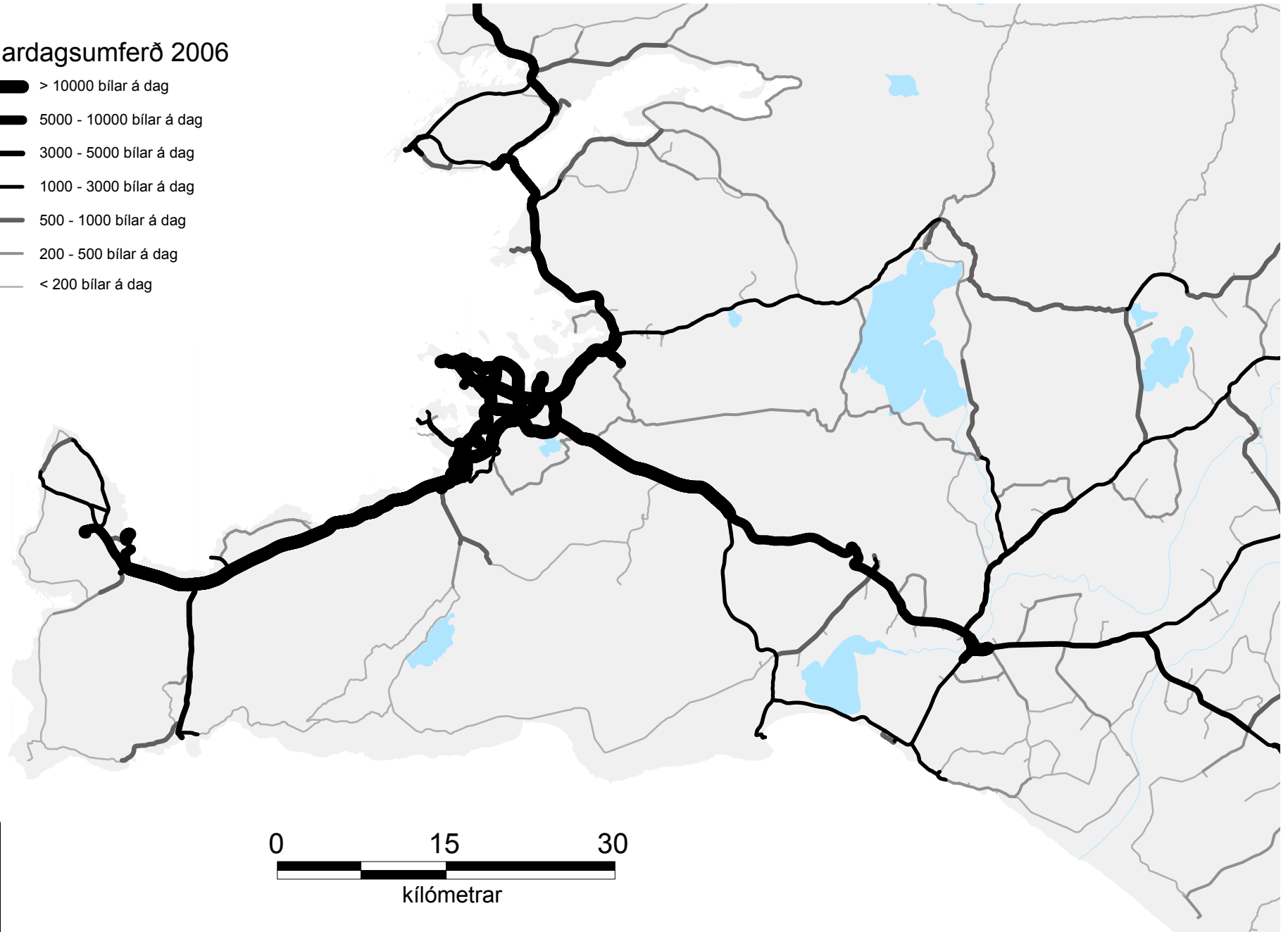
# Ársdagsumferð 2006

-  > 10000 bílar á dag
-  5000 - 10000 bílar á dag
-  3000 - 5000 bílar á dag
-  1000 - 3000 bílar á dag
-  500 - 1000 bílar á dag
-  200 - 500 bílar á dag
-  < 200 bílar á dag



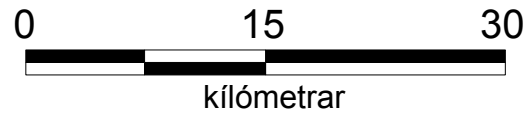
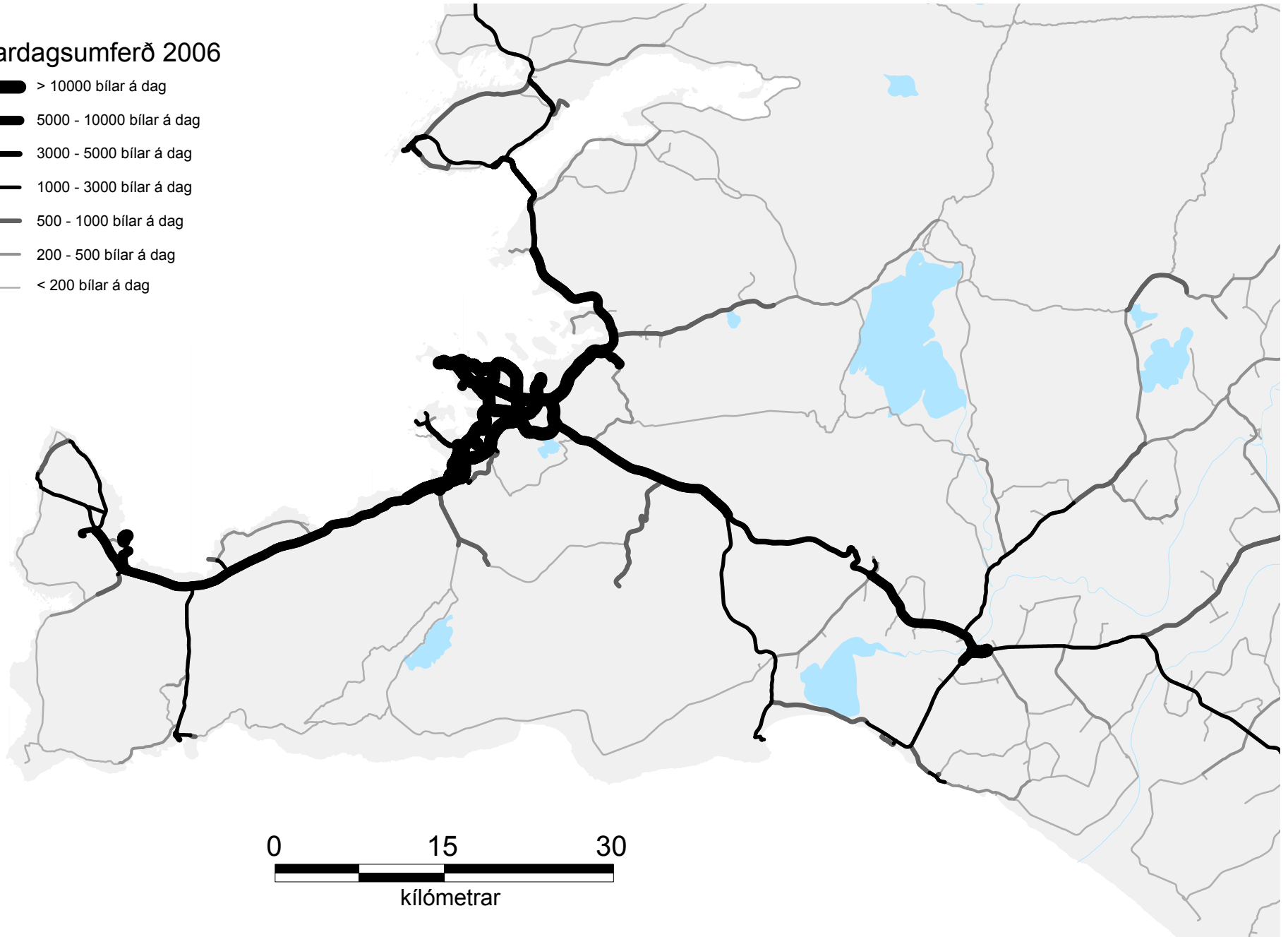
# Sumardagssumferð 2006

-  > 10000 bílar á dag
-  5000 - 10000 bílar á dag
-  3000 - 5000 bílar á dag
-  1000 - 3000 bílar á dag
-  500 - 1000 bílar á dag
-  200 - 500 bílar á dag
-  < 200 bílar á dag



# Vetrardagsumferð 2006

-  > 10000 bílar á dag
-  5000 - 10000 bílar á dag
-  3000 - 5000 bílar á dag
-  1000 - 3000 bílar á dag
-  500 - 1000 bílar á dag
-  200 - 500 bílar á dag
-  < 200 bílar á dag



# Umferð á þjóðvegum 2006

## Skammstafanir og skýringar

**Staða** = 9 og -9 þýðir að talning er yfirfarin og samþykkt,  
6 þýðir að talning er yfirfarin og samþykkt en er utan  
umferðarbanka

**ÁDU** = ársdagsumferð, meðalumferð á dag yfir árið

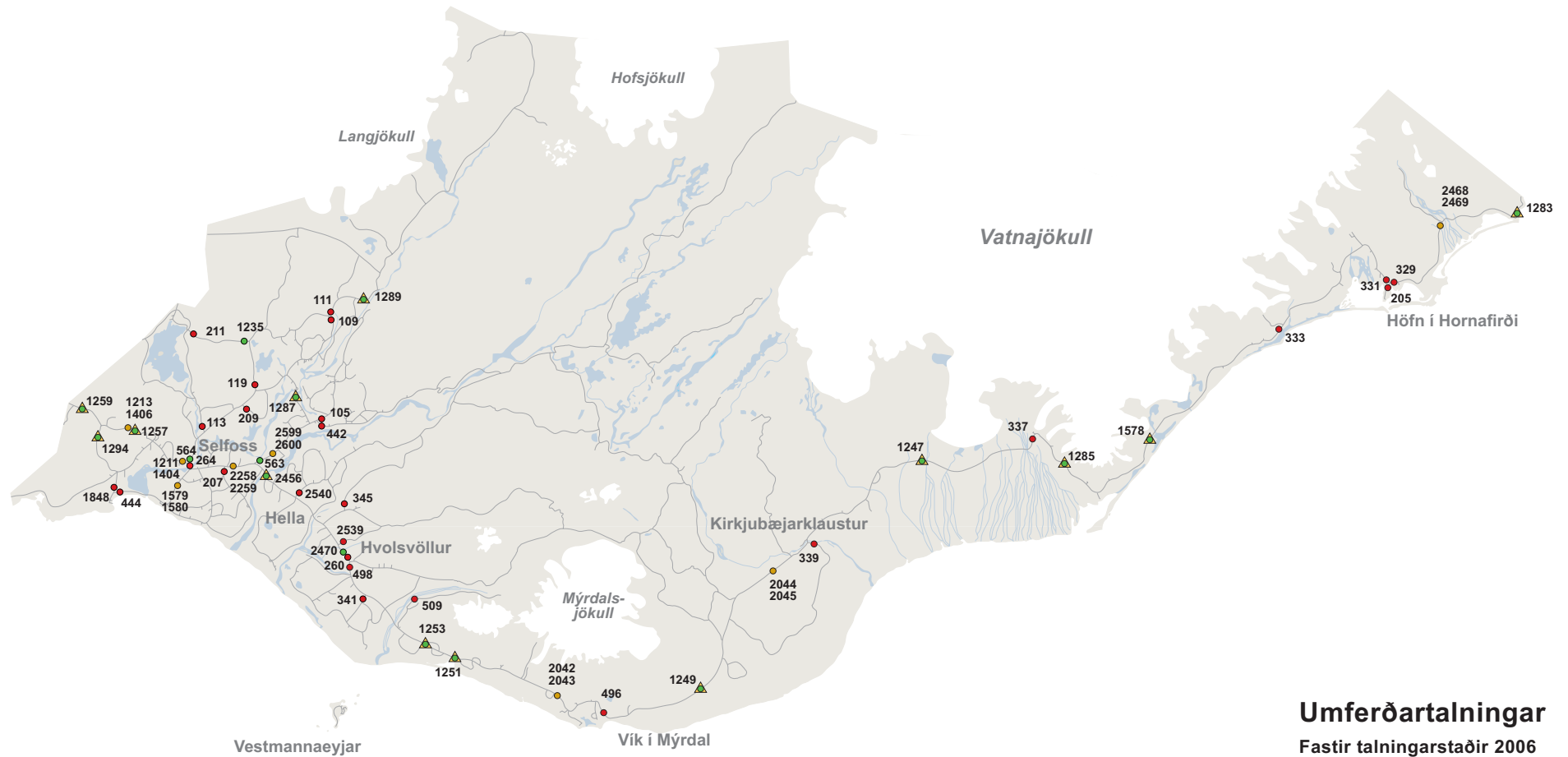
**SDU** = sumardagsumferð, meðalumferð á dag mánuðina júní, júlí  
ágúst og september

**VDU** = vetrardagsumferð, meðalumferð á dag mánuðina janúar,  
febrúar, mars og desember

**Umferðartalning  
2006**

**Kort yfir fasta talningarstaði**

# Suðursvæði



## Umferðartalningar

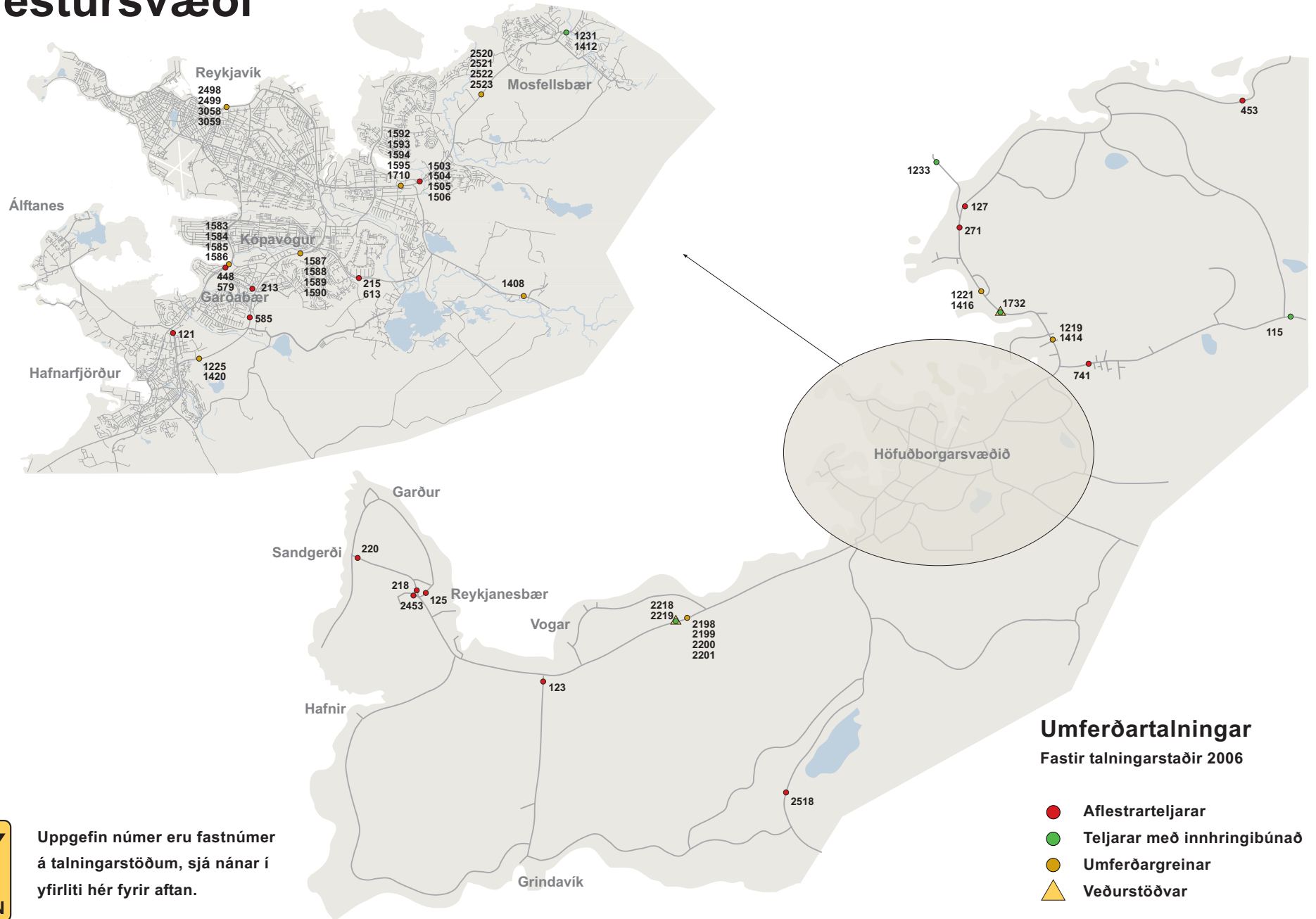
Fastir talningarstaðir 2006

- Aflestrarteljarar
- Teljarar með innhringibúnað
- Umferðargreinar
- ▲ Veðurstöðvar



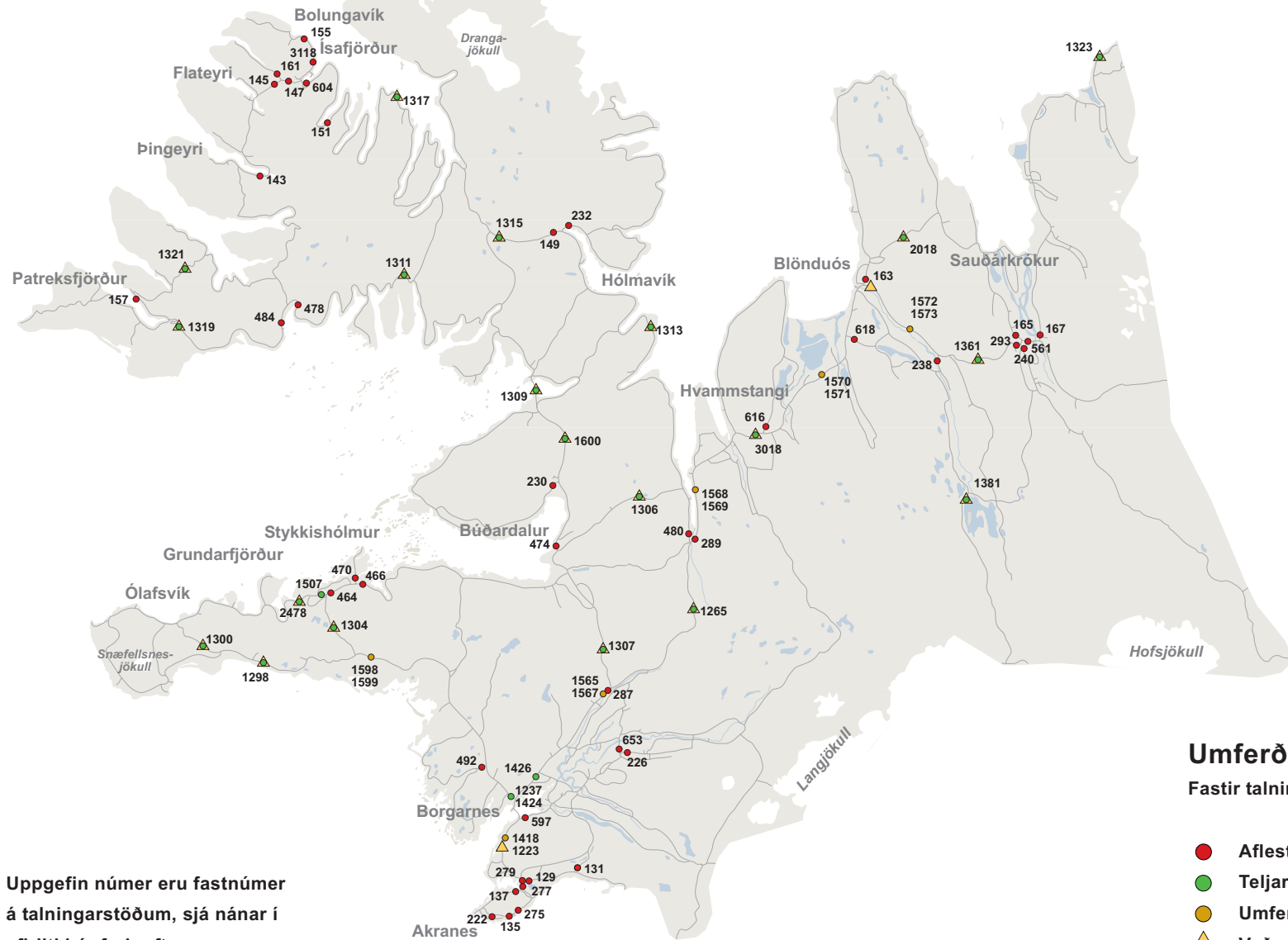
Uppgefin númer eru fastnúmer á talningarstöðum, sjá nánar í yfirliti hér fyrir aftan.

# Suðvestursvæði





# Norðvestursvæði



## Umferðartalningar

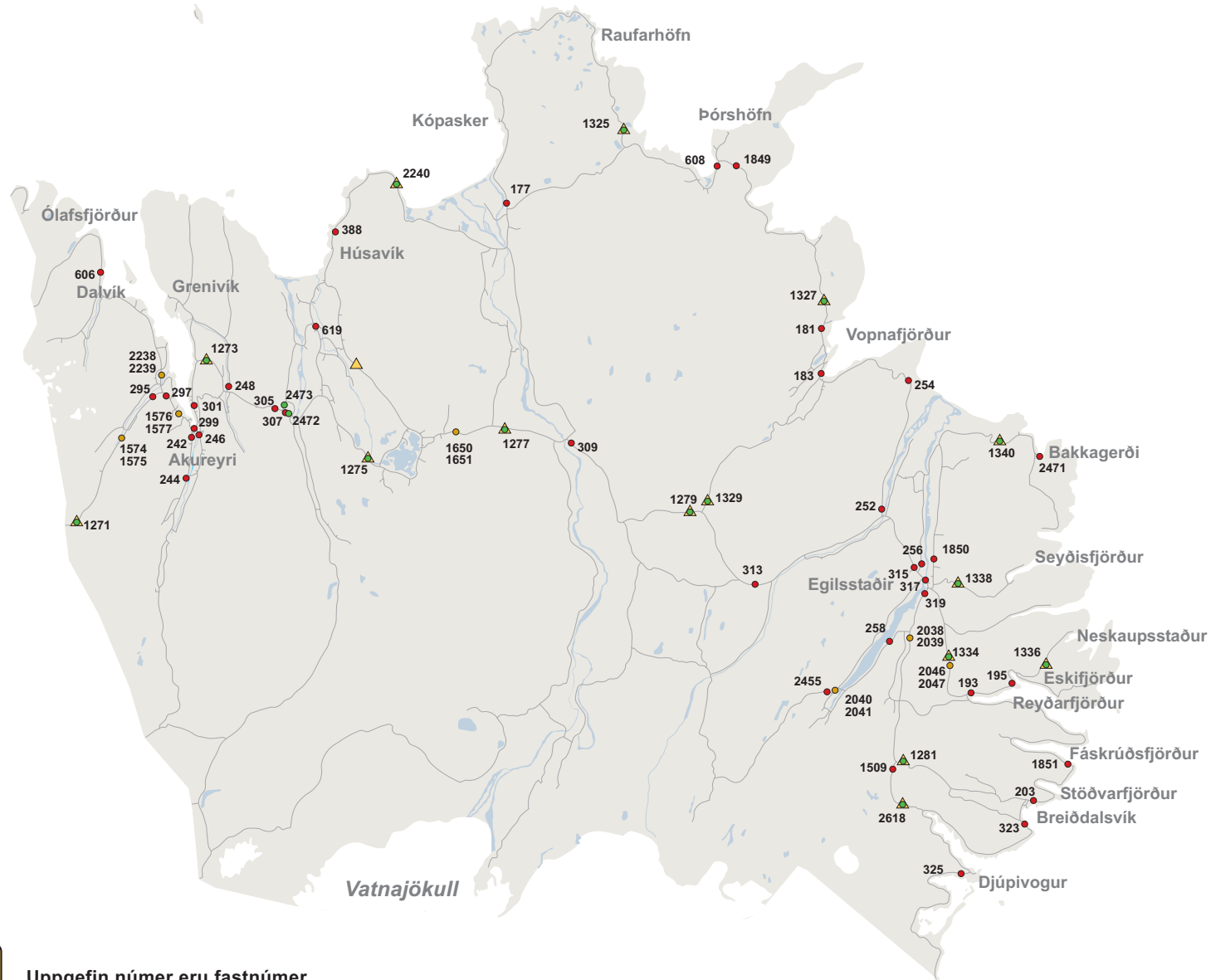
Fastir talningarstaðir 2006

- Aflestrarteljarar
- Teljarar með innhringibúnað
- Umferðargreinar
- ▲ Veðurstöðvar



Uppgefin númer eru fastnúmer á talningarstöðum, sjá nánar í yfirliti hér fyrir aftan.

# Norðaustursvæði



## Umferðartalningar

Fastir talningarstaðir 2006

- Aflestrarteljarar
- Teljarar með innhringibúnað
- Umferðargreinar
- ▲ Veðurstöðvar



Uppgefin númer eru fastnúmer á talningarstöðum, sjá nánar í yfirliti hér fyrir aftan.

**Umferðartalning  
2006**

**Yfirlit**

## Yfirlit talningarstaða 2006

Fastnúmer	Vegnr.- kaflanr.	Svæði	Vegheiti og staðsetning	ÁDU	SDU	VDU	ÁDU fjöldi daga	SDU fjöldi daga	VDU fjöldi daga	Staða	Hlutfall	Tegund talningar
1247	1-a1	2	Hringvegur við Lómagnúp	317	603	124	365	122	121	-9	0,5257	Föst talning
2044	1-a6	2	Hringvegur um Eldhraun, akrein til vesturs	211	356	113	365	122	121	9	0,5927	Föst talning
2045	1-a6	2	Hringvegur um Eldhraun, akrein til austurs	214	370	105	365	122	121	-9	0,5784	Föst talning
1249	1-b0	2	Hringvegur á Mýrdalssandi	407	720	184	365	122	121	-9	0,5653	Föst talning
496	1-b4	2	Hringvegur vestan Víkur	677	1100	376	365	122	121	-9	0,6155	Föst talning
2042	1-b5	2	Hringvegur við Pétursey, akrein til vesturs	297	482	163	361	122	117	9	0,6162	Föst talning
2043	1-b5	2	Hringvegur við Pétursey, akrein til austurs	292	481	155	361	122	117	-9	0,6071	Föst talning
1251	1-b7	2	Hringvegur við Steina undir Eyjafjöllum	631	1056	325	365	122	121	-9	0,5975	Föst talning
1253	1-b7	2	Hringvegur við Hvamm undir Eyjafjöllum	649	1051	360	365	122	121	6	0,6175	Föst talning
498	1-c0	2	Hringvegur austan Hvolsvallar	1353	1891	935	365	122	121	-9	0,7155	Föst talning
2470	1-c2	2	Hringvegur vestan Hvolsvallar	1812	2543	1259	365	122	121	-9	0,7125	Föst talning
260	1-c2	2	Hringvegur 200m vestan Hvolsvallar	1789	2511	1242	365	122	121	6	0,7125	Föst talning
2456	1-c8	2	Hringvegur við veðurstöð við Þjórsá	2126	3043	1407	365	122	121	-9	0,6987	Föst talning
2258	1-d2	2	Hringvegur við Þingborg austan Selfoss, akrein til vesturs	1724	2340	1225	347	122	121	9	0,7368	Föst talning
2259	1-d2	2	Hringvegur við Þingborg austan Selfoss, akrein til austurs	1712	2328	1219	347	122	121	-9	0,7354	Föst talning
1229	1-d2	2	Hringvegur austan Selfoss við Gaulverjabærveg, akrein til vesturs.	1858	2469	1336	356	122	112	6	0,7525	Föst talning
264	1-d5	2	Hringvegur 300m austan Biskupstungnabrautar	6915	8525	5560	365	122	121	-9	0,8111	Föst talning
1211	1-d6	2	Hringvegur við Ingólfsfjall, akrein til vesturs.	3503	4401	2724	365	122	121	9	0,7960	Föst talning
1404	1-d6	2	Hringvegur við Ingólfsfjall, akrein til austurs.	3546	4451	2779	365	122	121	-9	0,7967	Föst talning
2619	1-d6	2	Hringvegur við veðurstöð undir Ingólfsfjalli	6696	8469	5248	0	122	0	6	0,7906	Föst talning
1257	1-d8	2	Hringvegur á Hellisheiði	6443	8463	4517	0	0	0	6	0,7613	Föst talning
1213	1-d8	2	Hringvegur á Hellisheiði, akrein til vesturs.	3235	4266	2255	0	0	0	9	0,7583	Föst talning
1406	1-d8	2	Hringvegur á Hellisheiði, akrein til austurs.	3239	4266	2263	0	0	0	-9	0,7593	Föst talning
1259	1-e1	2	Hringvegur á Sandskeiði	8207	10314	6297	0	0	121	-9	0,7957	Föst talning
1408	1-e2	3	Hringvegur við Geitháls, akrein til austurs.	4748	5881	3754	353	122	121	-9	0,8073	Föst talning
1504	1-f2	3	Hringvegur norðan Nesbrautar, vinstri akrein til norðurs	7917	8486	7084	0	0	0	9	0,9329	Föst talning
1505	1-f2	3	Hringvegur norðan Nesbrautar, hægri akrein til suðurs	9742	9668	9694	365	122	121	9	1,0077	Föst talning
1506	1-f2	3	Hringvegur norðan Nesbrautar, vinstri akrein til suðurs	7145	7699	6516	365	122	121	9	0,9280	Föst talning
2520	1-f3	3	Hringvegur við Úlfarsfell gegnt Korpúlfsstöðum, hægri akrein til suðurs	6707	7151	6320	365	122	121	-9	0,9379	Föst talning
2521	1-f3	3	Hringvegur við Úlfarsfell gegnt Korpúlfsstöðum, vinstri akrein til suðurs	3911	4348	3490	365	122	121	9	0,8995	Föst talning
2522	1-f3	3	Hringvegur við Úlfarsfell gegnt Korpúlfsstöðum, vinstri akrein til norðurs	4337	4841	3892	365	122	121	9	0,8959	Föst talning
2523	1-f3	3	Hringvegur við Úlfarsfell gegnt Korpúlfsstöðum, hægri akrein til norðurs	6366	6810	5956	365	122	121	9	0,9348	Föst talning
1231	1-f4	3	Hringvegur í Mosfellsbæ, akrein til suðurs.	5736	6997	4703	365	122	121	9	0,8198	Föst talning
1412	1-f4	3	Hringvegur í Mosfellsbæ, akrein til norðurs.	5709	7112	4602	365	122	121	-9	0,8027	Föst talning

## Yfirlit talningarstaða 2006

Fastnúmer	Vegnr.- kaflanr.	Svæði	Vegheiti og staðsetning	ÁDU	SDU	VDU	ÁDU fjöldi daga	SDU fjöldi daga	VDU fjöldi daga	Staða	Hlutfall	Tegund talningar
1221	1-f5	3	Hringvegur við Árvelli á Kjalarnesi, akrein til austurs.	3403	4266	2734	365	122	121	9	0,7977	Föst talning
1416	1-f5	3	Hringvegur við Árvelli á Kjalarnesi, akrein til vesturs.	3370	4233	2713	365	122	121	-9	0,7961	Föst talning
1219	1-f5	3	Hringvegur á Esjumelum, akrein til austurs.	3637	4549	2935	365	122	121	6	0,7995	Föst talning
1414	1-f5	3	Hringvegur á Esjumelum, akrein til vesturs.	3646	4567	2946	365	122	121	6	0,7983	Föst talning
1732	1-f5	3	Hringvegur við veðurstöð á Kjalarnesi	6701	8358	5422	365	122	121	6	0,8017	Föst talning
271	1-f6	3	Hringvegur 200m sunnan Hvalfjarðarvegur í Dalsmynni	5660	7332	4371	365	122	121	-9	0,7720	Föst talning
1233	1-f8	3	Hringvegur Hvalfjarðargöng	5066	6455	4065	357	114	121	-9	0,7848	Föst talning
275	1-g1	4	Hringvegur austan hringtorgs norðan jarðganga	3650	4956	2652	0	0	0	-9	0,7365	Föst talning
277	1-g2	4	Hringvegur sunnan Hvalfjarðarv. á Lambhagamelum	4092	5592	2966	0	0	0	-9	0,7318	Föst talning
279	1-g3	4	Hringvegur norðan Hvalfjarðarv. á Lambhagamelum	3734	5218	2629	365	122	121	-9	0,7156	Föst talning
1223	1-g4	4	Hringvegur á Hafnarmelum, akrein til suðurs.	1819	2556	1275	365	122	121	9	0,7117	Föst talning
1418	1-g4	4	Hringvegur á Hafnarmelum, akrein til norðurs.	1830	2584	1283	365	122	121	-9	0,7082	Föst talning
1263	1-g4	4	Hringvegur við Hafnarfjall	3792	5281	2692	365	122	121	6	0,7180	Föst talning
1426	1-g8	4	Hringvegur við Gufuá í Borgarfirði, akrein til suðurs.	1091	1646	702	365	122	121	9	0,6628	Föst talning
1565	1-h1	4	Hringvegur við Hvassafell, akrein til norðurs	742	1175	445	358	122	114	9	0,6315	Föst talning
1567	1-h1	4	Hringvegur við Hvassafell, akrein til suðurs	771	1218	468	358	122	114	-9	0,6330	Föst talning
287	1-h1	4	Hringvegur 200m sunnan Vestfjarðavegar	1432	2306	846	365	122	121	6	0,6210	Föst talning
1265	1-j1	4	Hringvegur á Holtavörðuheiði	1251	1946	783	365	122	121	-9	0,6429	Föst talning
289	1-k1	4	Hringvegur 100m austan Hrútafjarðarár	1174	1919	690	365	122	121	-9	0,6118	Föst talning
1568	1-k2	4	Hringvegur í Hrútafirði, akrein til norðurs	574	946	330	365	122	121	9	0,6068	Föst talning
1569	1-k2	4	Hringvegur í Hrútafirði, akrein til suðurs	594	972	351	365	122	121	-9	0,6111	Föst talning
3205	1-k3	4	Hringvegur, vestan Miðfjarðarvegur við Melstað	1185	1952	681	13			-9	0,6071	Skynditalning
3206	1-k4	4	Hringvegur, austan Miðfjarðarvegur við Melstað	1167	1923	671	23			-9	0,6069	Skynditalning
3207	1-k4	4	Hringvegur, vestan Hvammstangavegar	1276	2104	734	25			-9	0,6065	Skynditalning
3208	1-k5	4	Hringvegur, austan Hvammstangavegar	1215	2003	699	26			-9	0,6066	Skynditalning
3018	1-k5	4	Hringvegur við veðurstöð hjá Gauksmýri	1256	2026	738	0	122	0	6	0,6199	Föst talning
3209	1-k6	4	Hringvegur, austan Vatnsnesvegur	1118	1838	657	25			-9	0,6083	Skynditalning
1570	1-k7	4	Hringvegur við Gljúfurá, akrein til austurs	541	889	318	365	122	121	9	0,6085	Föst talning
1571	1-k7	4	Hringvegur við Gljúfurá, akrein til vesturs	571	941	336	365	122	121	-9	0,6068	Föst talning
3212	1-m1	4	Hringvegur, vestan Skagastrandarvegur	1295	2103	782	26			-9	0,6158	Skynditalning
1572	1-m3	4	Hringvegur í Langadal, akrein til austurs	449	729	271	365	122	121	9	0,6159	Föst talning
1573	1-m3	4	Hringvegur í Langadal, akrein til vesturs	470	756	289	365	122	121	-9	0,6217	Föst talning
1361	1-m4	4	Hringvegur á Vatnsskarði A-Hún	946	1565	545	365	122	121	-9	0,6045	Föst talning
293	1-m5	4	Hringvegur 50m vestan Skagafjarðarvegur	958	1600	550	365	122	121	-9	0,5988	Föst talning

## Yfirlit talningarstaða 2006

Fastnúmer	Vegnr.- kaflanr.	Svæði	Vegheiti og staðsetning	ÁDU	SDU	VDU	ÁDU fjöldi daga	SDU fjöldi daga	VDU fjöldi daga	Staða	Hlutfall	Tegund talningar
3213	1-m6	4	Hringvegur, norðan Skagafjarðarvegur	1486	2233	1027	20			-9	0,6655	Skynditalning
561	1-m7	4	Hringvegur við Húseyjarkvísl	1262	1897	872	0	122	0	-9	0,6653	Föst talning
3214	1-m7	4	Hringvegur, vestan Siglufjarðarvegur	1235	1856	853	27			-9	0,6654	Skynditalning
3215	1-m8	4	Hringvegur, austan Siglufjarðarvegur	1134	1704	783	27			-9	0,6655	Skynditalning
3216	1-m9	4	Hringvegur vestan Kjálkavegar, í grennd við Silfrastaði	1083	1628	748	21			-9	0,6652	Skynditalning
3217	1-n0	4	Hringvegur vestan við Fremrikot	1068	1605	738	27			-9	0,6654	Skynditalning
1271	1-p1	5	Hringvegur á Öxnadalshéið	980	1507	677	365	122	121	-9	0,6503	Föst talning
1574	1-p2	5	Hringvegur í Öxnadal, akrein til norðurs	467	769	278	355	122	121	9	0,6073	Föst talning
1575	1-p2	5	Hringvegur í Öxnadal, akrein til suðurs	480	772	302	355	122	121	-9	0,6218	Föst talning
295	1-p4	5	Hringvegur 1,6km vestan Ólafsfjarðarvegur	1268	1887	852	365	122	121	-9	0,6720	Föst talning
297	1-p5	5	Hringvegur 2,7km austan Ólafsfjarðarvegur	2539	3454	1965	365	122	121	-9	0,7351	Föst talning
1576	1-p6	5	Hringvegur í Kræklingahlíð, akrein til suðurs	1417	1905	1112	365	122	121	9	0,7438	Föst talning
1577	1-p6	5	Hringvegur í Kræklingahlíð, akrein til norðurs	1416	1909	1108	365	122	121	-9	0,7417	Föst talning
299	1-p9	5	Hringvegur við Eyjafjarðará, vestan Eyjafjarðarbr. eystri	3332	4402	2594	0	0	0	-9	0,7569	Föst talning
1273	1-q3	5	Hringvegur á Víkurskarði	1041	1652	647	0	0	121	-9	0,6301	Föst talning
303	1-q3	5	Hringvegur við veðurstöð í Víkurskarði	1038	1647	666	0	0	0	6	0,6302	Föst talning
305	1-q5	5	Hringvegur 200m vestan Norðausturvegar	1001	1635	637	365	122	121	-9	0,6122	Föst talning
2472	1-q6	5	Hringvegur austan Norðausturvegar austan Ljósavatns	686	1192	394	365	122	121	-9	0,5755	Föst talning
307	1-q6	5	Hringvegur 300m austan Norðausturvegar	637	1114	363	365	122	121	6	0,5718	Föst talning
1275	1-q9	5	Hringvegur á Mývatnsheiði	433	814	214	365	122	121	-9	0,5319	Föst talning
1650	1-r4	5	Hringvegur um Mývatnsöræfi, akrein til vesturs	143	281	62	365	122	121	-9	0,5089	Föst talning
1651	1-r4	5	Hringvegur um Mývatnsöræfi, akrein til austurs	140	274	61	365	122	121	9	0,5109	Föst talning
1277	1-r4	5	Hringvegur á Mývatnsöræfum	285	560	125	365	122	121	6	0,5089	Föst talning
309	1-r7	5	Hringvegur 300m austan Hólsfjallavegar	266	510	123	365	122	121	-9	0,5216	Föst talning
1279	1-s4	5	Hringvegur á Möðrudalsöræfum, Háreksstaðaleið	266	494	131	365	122	121	-9	0,5385	Föst talning
313	1-s6	5	Hringvegur ofan Jökuldalsvegur	267	489	130	360	121	118	-9	0,5460	Föst talning
315	1-t1	5	Hringvegur við Urriðavatn, sunnan Fellavegar	549	882	336	0	122	0	-9	0,6224	Föst talning
317	1-t3	5	Hringvegur austan við Lagarfljótsbrú	2866	3462	2489	365	122	121	-9	0,8278	Föst talning
319	1-t4	5	Hringvegur sunnan Egilsstaða	1025	1567	642	365	122	121	-9	0,6541	Föst talning
2038	1-t5	5	Hringvegur við Gíslastaðagerði, akrein til suðurs í átt að Skriðdal	132	223	75	365	122	121	9	0,5919	Föst talning
2039	1-t5	5	Hringvegur við Gíslastaðagerði, akrein til norðurs í átt frá Skriðdal	132	231	71	365	122	121	-9	0,5714	Föst talning
1281	1-t8	5	Hringvegur á Breiðdalsheiði	42	83	18	365	122	121	-9	0,5060	Föst talning
323	1-u1	5	Hringvegur á Naustasandi	158	263	90	365	122	121	-9	0,6008	Föst talning
325	1-u7	5	Hringvegur sunnan Djúpavogsvegur	286	497	147	365	122	121	-9	0,5755	Föst talning

## Yfirlit talningarstaða 2006

Fastnúmer	Vegnr.- kaflanr.	Svæði	Vegheiti og staðsetning	ÁDU	SDU	VDU	ÁDU fjöldi daga	SDU fjöldi daga	VDU fjöldi daga	Staða	Hlutfall	Tegund talningar
1283	1-v2	2	Hringvegur við Hvalnes í Lóni	229	432	98	365	122	121	-9	0,5301	Föst talning
2468	1-v4	2	Hringvegur í Lóni, akrein til vesturs	171	309	85	365	122	121	-9	0,5534	Föst talning
2469	1-v4	2	Hringvegur í Lóni, akrein til austurs	169	287	94	365	122	121	9	0,5889	Föst talning
329	1-v6	2	Hringvegur austan Hafnarvegur	418	665	246	365	122	121	-9	0,6286	Föst talning
331	1-v7	2	Hringvegur vestan Hafnarvegur	959	1276	731	0	122	0	-9	0,7516	Föst talning
333	1-x0	2	Hringvegur austan Smyrlabjarga	302	555	131	359	122	121	-9	0,5441	Föst talning
1578	1-x5	2	Hringvegur v. veðurstöð við Kvísker, ónákv. staðs.	297	568	116	365	122	121	-9	0,5229	Föst talning
1285	1-x8	2	Hringvegur við Sandfell í Öræfasveit	331	638	132	362	119	121	-9	0,5188	Föst talning
337	1-y0	2	Hringvegur við Skeiðarársand	293	565	105	357	122	113	-9	0,5186	Föst talning
2540	26-01	2	Landvegur við Hringveg	513	730	344	365	122	121	-9	0,7027	Föst talning
2457	F26-13	5	Sprengisandsvegur, 800m norðan við Nýjadal	13	36	1	64			-9	0,3611	Skynditalning
2599	30-01	2	Skeiðavegur um 3 km frá Hringvegi, akrein til norðausturs	590	823	417	344	121	101	-9	0,7169	Föst talning
2600	30-01	2	Skeiðavegur um 3 km frá Hringvegi, akrein til suðvesturs	586	829	400	344	121	101	9	0,7069	Föst talning
563	30-01	2	Skeiðavegur við Hringveg	1186	1713	792	0	122	0	6	0,6924	Föst talning
105	30-04	2	Skeiðavegur 100m norðan Þjórsárdalsvegur	735	1018	529	365	122	121	-9	0,7220	Föst talning
1287	31-03	2	Skálholtsvegur við Skálholt	487	782	287	365	122	121	-9	0,6228	Föst talning
442	32-01	2	Þjórsárdalsvegur við Skeiðaveg	473	734	303	365	122	121	-9	0,6444	Föst talning
1579	34-02	2	Eyrbakkavegur sunnan Selfoss, akrein til norðurs	922	1013	809	365	122	121	9	0,9102	Föst talning
1580	34-02	2	Eyrbakkavegur sunnan Selfoss, akrein til suðurs	942	1049	821	365	122	121	-9	0,8980	Föst talning
444	34-05	2	Eyrbakkavegur austan Þorlákshafnarvegur	1038	1220	844	365	122	121	-9	0,8508	Föst talning
564	35-01	2	Biskupstungnabraut við Hringveg	2796	4150	1668	361	122	117	-9	0,6737	Föst talning
109	35-07	2	Biskupstungnabraut 200m sunnan Laugarvatnsvegur hjá Múla	334	539	193	365	122	121	-9	0,6197	Föst talning
111	35-08	2	Biskupstungnabraut norðan Laugarvatnsvegur hjá Múla	507	915	227	0	0	121	-9	0,5541	Föst talning
1289	35-09	2	Biskupstungnabraut við Myrkholt, Gullfoss	433	848	158	365	122	121	-9	0,5106	Föst talning
1381	35-16	4	Kjalvegur við Kolku	28	76	3	365	122	121	-9	0,3684	Föst talning
1962	35-18	4	Kjalvegur sunnan Svínvetningabrautar	85	144	53	24			-9	0,5903	Skynditalning
113	36-01	2	Þingvallavegur 300m norðan Biskupstungnabrautar	668	1087	371	0	0	0	-9	0,6145	Föst talning
115	36-07	3	Þingvallavegur 200m austan Kjósaskarðsvegur	723	1270	274	347	122	121	-9	0,5693	Föst talning
741	36-12	3	Þingvallavegur ofan Helgafellsmela	1526	2215	969	362	122	118	-9	0,6889	Föst talning
119	37-01	2	Laugarvatnsvegur norðan Biskupstungnabr. hjá Svínavatni	671	989	422	365	122	121	-9	0,6785	Föst talning
1848	38-02	2	Þorlákshafnarvegur norðan Eyrbakkavegar	1398	1643	1151	365	122	121	-9	0,8509	Föst talning
1294	39-01	2	Þrengslavegur í Þrengslum	1235	1425	1020	0	0	0	-9	0,8667	Föst talning
1583	40-03	3	Hafnarfjarðarvegur sunnan Kópavogslækjar, hægri akrein til norðurs	11097	10986	10963	350	121	121	9	1,0101	Föst talning
1584	40-03	3	Hafnarfjarðarvegur sunnan Kópavogslækjar, vinstri akrein til norðurs	7372	6971	7566	352	122	121	9	1,0575	Föst talning

ÁDU = Ársdagsumferð SDU = Sumardagsumferð VDU = Vetrardagsumferð

## Yfirlit talningarstaða 2006

Fastnúmer	Vegnr.- kaflanr.	Svæði	Vegheiti og staðsetning	ÁDU	SDU	VDU	ÁDU fjöldi daga	SDU fjöldi daga	VDU fjöldi daga	Staða	Hlutfall	Tegund talningar
1585	40-03	3	Hafnarfjarðarvegur sunnan Kópavogslækjar, hægri akrein til suðurs	14420	14068	14504	352	122	121	9	1,0250	Föst talning
1586	40-03	3	Hafnarfjarðarvegur sunnan Kópavogslækjar, vinstri akrein til suðurs	7658	7146	7963	352	122	121	-9	1,0716	Föst talning
448	40-03	3	Hafnarfjarðarv. norðan Arnarnesh., hægri akrein í suður	14395	14022	14456	365	122	121	6	1,0266	Föst talning
579	40-03	3	Hafnarfjarðarv. norðan Arnarneshæðar, vinstri akrein í suður	7464	6994	7582	0	122	0	6	1,0672	Föst talning
121	40-06	3	Hafnarfjarðarv. sunnan Reykjavíkurv, akrein til suðurs	8661	8561	8471	350	107	121	-9	1,0117	Föst talning
2498	41-02	3	Sæbraut, hægri akrein til austurs	6907	7147	6549	0	122	0	-9	0,9664	Föst talning
2499	41-02	3	Sæbraut, hægri akrein til vesturs	5454	5700	5138	0	122	0	9	0,9568	Föst talning
3058	41-02	3	Sæbraut, vinstri akrein til austurs	5228	5332	4976	0	122	0	9	0,9805	Föst talning
3059	41-02	3	Sæbraut, vinstri akrein til vesturs	6357	6288	6072	0	122	0	9	1,0110	Föst talning
585	41-12	3	Reykjanesbraut norðan Vífilsstaðavegar, akrein í norður	13580	14034	12793	0	0	0	-9	0,9676	Föst talning
1587	41-12	3	Reykjanesbraut við Dalveg í Kópavogi, hægri akrein til norðurs	14192	14136	14062	361	118	121	9	1,0040	Föst talning
1588	41-12	3	Reykjanesbraut við Dalveg í Kópavogi, vinstri akrein til norðurs	5311	5229	5385	361	118	121	9	1,0157	Föst talning
1589	41-12	3	Reykjanesbraut við Dalveg í Kópavogi, hægri akrein til suðurs	17694	17498	17640	361	118	121	9	1,0112	Föst talning
1590	41-12	3	Reykjanesbraut við Dalveg í Kópavogi, vinstri akrein til suðurs	3873	3830	3849	361	118	121	-9	1,0112	Föst talning
1225	41-13	3	Reykjanesbraut við Molduhraun, akrein til norðurs	12437	12856	11775	0	0	0	9	0,9674	Föst talning
1420	41-13	3	Reykjanesbraut við Molduhraun, akrein til suðurs	12974	13353	12355	0	0	0	-9	0,9716	Föst talning
2198	41-16	3	Reykjanesbraut á Strandarheiði, hægri akrein til Reykjavíkur (fjærst sjó)	4433	4867	3999	354	122	110	9	0,9108	Föst talning
2199	41-16	3	Reykjanesbraut á Strandarheiði, vinstri akrein til Reykjavíkur	670	764	579	354	122	110	9	0,8770	Föst talning
2200	41-16	3	Reykjanesbraut á Strandarheiði, vinstri akrein frá Reykjavík	598	706	488	354	122	110	9	0,8470	Föst talning
2201	41-16	3	Reykjanesbraut á Strandarheiði, hægri akrein frá Reykjavík (næst sjó)	4525	4942	4104	354	122	110	-9	0,9156	Föst talning
2218	41-16	3	Reykjanesbraut á Strandarheiði, akreinar til Reykjavíkur	4985	5498	4493	365	122	121	6	0,9067	Föst talning
2219	41-16	3	Reykjanesbraut á Strandarheiði, akreinar frá Reykjavík	5067	5637	4536	365	122	121	6	0,8989	Föst talning
2453	41-22	3	Reykjanesbraut vestan Sandgerðisvegar	4996	5933	4112	365	122	121	-9	0,8421	Föst talning
2518	42-02	3	Krýsuvíkurvegur sunnan Kleifarvatns, um 100 m norðan afl. að Seltúni	99	169	44	365	122	121	-9	0,5858	Föst talning
123	43-01	3	Grindavíkurvegur sunnan við Reykjanesbraut	2731	3094	2381	365	122	121	-9	0,8827	Föst talning
125	45-00	3	Garðskagavegur norðan Rósaselstorgs	1792	1894	1560	365	122	121	-9	0,9461	Föst talning
127	47-01	3	Hvalfjarðarvegur austan Hringvegur í Dalsmynni	676	1032	375	365	122	121	-9	0,6550	Föst talning
453	47-04	3	Hvalfjarðarvegur við Fossá	225	414	76	365	122	121	-9	0,5435	Föst talning
129	47-12	4	Hvalfjarðarvegur 400m austan Hringvegur	538	731	363	0	122	0	-9	0,7360	Föst talning
1592	49-01	3	Nesbraut móts við Skeljung, hægri akrein til austurs (frá Rvk)	6825	6884	6714	357	122	121	9	0,9914	Föst talning
1593	49-01	3	Nesbraut móts við Skeljung, vinstri akrein til austurs (frá Rvk)	8877	9092	8627	357	122	121	9	0,9764	Föst talning
1594	49-01	3	Nesbraut móts við Skeljung, hægri akrein til vesturs (til Rvk)	11070	11197	10946	357	122	121	9	0,9887	Föst talning
1595	49-01	3	Nesbraut móts við Skeljung, vinstri akrein til vesturs (til Rvk)	7321	7877	6654	357	122	121	-9	0,9294	Föst talning
1710	49-01	3	Nesbraut vestan Hringvegur, akrein til austurs allra lengst til hægri	5035	5529	4612	357	122	121	9	0,9107	Föst talning

ÁDU = Ársdagsumferð SDU = Sumardagsumferð VDU = Vetrardagsumferð



## Yfirlit talningarstaða 2006

Fastnúmer	Vegnr.- kaflanr.	Svæði	Vegheiti og staðsetning	ÁDU	SDU	VDU	ÁDU fjöldi daga	SDU fjöldi daga	VDU fjöldi daga	Staða	Hlutfall	Tegund talningar
597	50-01	4	Borgarfjarðarbraut við Hringveg á Seleyri	1072	1416	784	365	122	121	-9	0,7571	Föst talning
653	50-04	4	Borgarfjarðarbraut við Reykjadalssá norðan Hálsasveitarvegur	247	398	157	0	0	121	-9	0,6206	Föst talning
135	51-01	4	Akrafjallsv. vestan hringtorgs norðan jarðganga	2337	2537	2106	0	122	0	-9	0,9212	Föst talning
137	51-02	4	Akrafjallsvegur 200m sunnan Hringvegur	969	1179	781	0	0	0	-9	0,8219	Föst talning
1237	54-02	4	Snæfellsnesvegur við Borg á Mýrum, akrein til suðurs.	588	847	394	365	122	121	6	0,6942	Föst talning
1424	54-02	4	Snæfellsnesvegur við Borg á Mýrum, akrein til norðurs.	584	837	395	365	122	121	6	0,6977	Föst talning
1598	54-06	4	Snæfellsnesvegur við Eiðhús, akrein til vesturs	349	513	240	365	122	121	9	0,6803	Föst talning
1599	54-06	4	Snæfellsnesvegur við Eiðhús, akrein til austurs	347	513	235	365	122	121	-9	0,6764	Föst talning
1298	54-09	4	Snæfellsnesvegur við Hraunsmúla í Staðarsveit	243	439	110	365	122	121	-9	0,5535	Föst talning
1300	54-10	4	Snæfellsnesvegur á Fróðarheiði	139	215	84	365	122	121	-9	0,6465	Föst talning
2478	54-15	4	Kolgrafafjörður - veðurstöð við brú	393	539	286	361	122	117	-9	0,7291	Föst talning
1507	54-16	4	Snæfellsnesvegur vestan Vatnaleiðar	445	612	303	0	122	0	-9	0,7271	Föst talning
464	54-17	4	Snæfellsnesvegur austan Vatnaleiðar	479	701	326	0	0	0	-9	0,6833	Föst talning
466	54-18	4	Snæfellsnesvegur 150m austan Stykkishólmsvegur	94	178	36	365	122	121	-9	0,5281	Föst talning
1304	56-01	4	Vatnaleið	443	617	330	354	112	120	-9	0,7180	Föst talning
470	58-01	4	Stykkishólmsvegur norðan Snæfellsnesvegur	578	914	383	0	0	121	-9	0,6324	Föst talning
1306	59-02	4	Laxárdalsvegur á Laxárdalsheiði	60	117	25	365	122	121	-9	0,5128	Föst talning
1307	60-02	4	Vestfjarðarvegur á Bröttubrekkum	277	483	136	365	122	121	-9	0,5735	Föst talning
474	60-05	4	Vestfjarðarvegur norðan Laxárdalsvegur	501	786	307	365	122	121	-9	0,6374	Föst talning
1600	60-09	4	Vestfjarðarvegur við veðurstöð á Svínadal, ónákv. staðs.	249	472	109	0	0	121	-9	0,5275	Föst talning
1309	60-10	4	Vestfjarðarvegur í Gilsfirði	196	370	83	365	122	121	-9	0,5297	Föst talning
1311	60-30	4	Vestfjarðarvegur á Klettshálsi	63	119	24	365	122	121	-9	0,5294	Föst talning
478	60-34	4	Vestfjarðarvegur austan Barðastrandarv., austan Vatnsdalsár	69	130	28	365	122	121	-9	0,5308	Föst talning
143	60-41	4	Vestfjarðarvegur við Ketilseyri í Dýrafirði.	201	283	138	0	122	88	-9	0,7102	Föst talning
145	60-46	4	Vestfjarðav. sunnan Súgandafjv. í jarðgöngum, Breiðadalsleggur	434	568	346	365	122	121	-9	0,7641	Föst talning
147	60-47	4	Vestfjarðav. norðan Súgandafjv. í jarðgöngum, Tungudalsleggur	616	787	499	365	122	121	-9	0,7827	Föst talning
480	61-01	4	Djúpvegur við Hringveg hjá Brú í Hrutafirði	257	397	161	365	122	121	-9	0,6474	Föst talning
1313	61-07	4	Djúpvegur á Ennishálsi	144	222	95	0	0	121	-9	0,6486	Föst talning
149	61-22	4	Djúpvegur 2,2km vestan Strandavegar	109	153	78	365	122	121	9	0,7124	Föst talning
1315	61-23	4	Djúpvegur á Steingrímsfjarðarheiði	107	143	79	353	110	121	-9	0,7483	Föst talning
1317	61-30	4	Djúpvegur við Ögur	126	214	66	365	122	121	-9	0,5888	Föst talning
151	61-35	4	Djúpvegur í Álftafirði við Hattareyri	134	227	71	365	122	121	-9	0,5903	Föst talning
604	61-40	4	Djúpvegur við Hafrafell	1040	1266	871	365	122	121	-9	0,8215	Föst talning
3118	61-43	4	Djúpvegur milli Ísafjarðar og Hnífsdals	1263	1590	974	0	0	0	9	0,7943	Föst talning

ÁDU = Ársdagsumferð SDU = Sumardagsumferð VDU = Vetrardagsumferð

## Yfirlit talningarstaða 2006

Fastnúmer	Vegnr.-kaflanr.	Svæði	Vegheiti og staðsetning	ÁDU	SDU	VDU	ÁDU fjöldi daga	SDU fjöldi daga	VDU fjöldi daga	Staða	Hlutfall	Tegund talningar
155	61-45	4	Djúpvegur um Óshlíð	611	769	471	0	0	0	-9	0,7945	Föst talning
484	62-01	4	Barðastrandarv. við Vestfjarðav. innan við Brjánslæk	96	191	35	365	122	121	-9	0,5026	Föst talning
1319	62-04	4	Barðastrandarvegur á Kleifaheiði	103	173	58	355	112	121	-9	0,5954	Föst talning
157	62-05	4	Barðastrandarvegur sunnan Bíldudalsvegur	161	261	92	365	122	121	-9	0,6169	Föst talning
1321	63-03	4	Bíldudalsvegur á Hálfðan	106	151	74	365	122	121	-9	0,7020	Föst talning
161	65-01	4	Súgandafjarðarv. vestan Vestfjarðav. í jarðgöngum, Botnsdalsleggur	251	319	208	0	122	0	-9	0,7868	Föst talning
1955	72-01	4	Hvammstangavegur við Hringveg	511	729	379	26			-9	0,7010	Skynditalning
163	74-01	4	Skagastrandarvegur 450m frá Hringvegi	466	664	345	0	122	0	-9	0,7018	Föst talning
1965	74-02	4	Skagastrandarvegur sunnan Skagavegar	279	398	207	14			-9	0,7010	Skynditalning
1966	74-03	4	Skagastrandarvegur vestan Skagavegar	450	641	333	25			-9	0,7020	Skynditalning
165	75-02	4	Sauðárkróksbraut 1,0km norðan við Varmahlíð	740	1003	570	365	122	121	-9	0,7378	Föst talning
1972	75-03	4	Sauðárkróksbraut sunnan Skagfirðingabrautar	874	1185	673	22			-9	0,7376	Skynditalning
3218	75-03	4	Sauðárkróksbraut norðan Sæmundarhlíðarvegur	709	961	546	26			-9	0,7378	Skynditalning
1973	75-04	4	Sauðárkróksbraut sunnan Strandvegur	504	683	388	21			-9	0,7379	Skynditalning
1974	75-05	4	Sauðárkróksbraut vestan Flugvallarvegur Sauðárkróki	757	1025	583	22			-9	0,7385	Skynditalning
1975	75-06	4	Sauðárkróksbraut vestan Siglufjarðarvegur	489	663	377	12			-9	0,7376	Skynditalning
167	76-01	4	Siglufjarðarvegur 250m norðan Hringvegur	287	417	218	0	122	0	-9	0,6882	Föst talning
1981	76-02	4	Siglufjarðarvegur sunnan Sauðárkróksbrautar	269	390	204	22			-9	0,6897	Skynditalning
1982	76-03	4	Siglufjarðarvegur norðan Sauðárkróksbrautar	624	907	474	22			-9	0,6880	Skynditalning
169	76-06	4	Siglufjarðarvegur norðan Hofsóss	339	492	257	22			-9	0,6890	Skynditalning
3219	76-07	4	Siglufjarðarvegur vestan Reykjjarhóls	241	351	183	22			-9	0,6866	Skynditalning
1984	76-08	4	Siglufjarðarvegur vestan Ólafsfjarðarvegur	310	450	235	21			-9	0,6889	Skynditalning
685	76-09	4	Siglufjarðarvegur norðan Ólafsfjarðarvegur	348	506	264	22			-9	0,6877	Skynditalning
1323	76-09	4	Siglufjarðarvegur við Almenningsnóf	226	364	143	0	122	0	-9	0,6209	Föst talning
3238	76-11	4	Siglufjarðarvegur sunnan gangamunna eystri	373	542	283	18			-9	0,6882	Skynditalning
1992	77-01	4	Hofsósbraut við Siglufjarðarveg, syðri endi	197	287	150	20			-9	0,6864	Skynditalning
1993	77-03	4	Hofsósbraut við Siglufjarðarveg, nyrðri endi	181	264	138	22			-9	0,6856	Skynditalning
2238	82-01	5	Ólafsfjarðarvegur við Spónsgerði, akrein til Ólafsfjarðar	634	840	521	355	114	121	-9	0,7548	Föst talning
2239	82-01	5	Ólafsfjarðarvegur við Spónsgerði, akrein frá Ólafsfirði	647	842	536	365	122	121	9	0,7684	Föst talning
606	82-05	5	Ólafsfjarðarvegur norðan Dalvíkur	395	540	311	359	122	115	-9	0,7315	Föst talning
1997	82-12	4	Ólafsfjarðarvegur við Siglufjarðarveg	176	283	111	22			-9	0,6219	Skynditalning
2473	85-01	5	Norðausturvegur við Hringveg í grennd við Ljósavatn	508	761	363	365	122	121	-9	0,6675	Föst talning
388	85-06	5	Norðausturvegur norðan vegar á Húsavíkurfjall	444	662	307	365	122	121	-9	0,6707	Föst talning
2240	85-09	5	Norðausturvegur við veðurstöð á austanverðu Tjörnesi	216	404	106	365	122	121	-9	0,5347	Föst talning

## Yfirlit talningarstaða 2006

Fastnúmer	Vegnr.- kaflanr.	Svæði	Vegheiti og staðsetning	ÁDU	SDU	VDU	ÁDU fjöldi daga	SDU fjöldi daga	VDU fjöldi daga	Staða	Hlutfall	Tegund talningar
177	85-13	5	Norðausturvegur 100m norðan Öxafjarðarheiðarvegur	142	191	110	0	0	0	-9	0,7435	Föst talning
1325	85-23	5	Norðausturvegur á Hálsun (Fremri Háls)	53	57	47	0	0	121	-9	0,9298	Föst talning
608	85-26	5	Norðausturvegur innan við Þórshöfn	247	311	209	365	122	121	-9	0,7942	Föst talning
1849	85-31	5	Norðausturvegur við sýslumörk á Brekknaheiði	46	71	30	365	122	121	-9	0,6479	Föst talning
1327	85-35	5	Norðausturvegur á Sandvíkurheiði	62	88	45	365	122	121	-9	0,7045	Föst talning
181	85-36	5	Norðausturvegur sunnan Strandhafnarvegur	99	149	65	365	122	121	-9	0,6644	Föst talning
183	85-40	5	Norðausturvegur vestan Hlíðavegar	101	139	72	365	122	121	-9	0,7266	Föst talning
1329	85-44	5	Norðausturvegur á Vopnafjarðarheiði	60	78	49	360	122	116	-9	0,7692	Föst talning
1334	92-03	5	Norðfjarðarvegur á Fagradal	975	1210	821	0	0	0	6	0,8058	Föst talning
2046	92-03	5	Norðfjarðarvegur um Fagradal, akrein til norðurs	497	640	391	365	122	121	-9	0,7766	Föst talning
2047	92-03	5	Norðfjarðarvegur um Fagradal, akrein til suðurs	544	675	458	365	122	121	9	0,8059	Föst talning
193	92-05	5	Norðfjarðarvegur austan Suðurfjarðavegar	1556	1843	1255	0	0	121	-9	0,8443	Föst talning
195	92-07	5	Norðfjarðarvegur á Hólmahálsi	1014	1208	866	365	122	121	-9	0,8394	Föst talning
1336	92-09	5	Norðfjarðarvegur á Oddsskarði	461	570	393	365	122	121	-9	0,8088	Föst talning
1338	93-02	5	Seyðisfjarðarvegur á Fjarðarheiði	364	567	240	365	122	121	-9	0,6420	Föst talning
1850	94-01	5	Borgarfjarðarvegur norðan Mýness	333	510	229	0	122	0	-9	0,6529	Föst talning
1340	94-07	5	Borgarfjarðarvegur á Vatnsskarði eystra	71	144	30	365	122	121	-9	0,4931	Föst talning
1851	96-08	5	Suðurfjarðarvegur hjá Hafnarnesi í Fáskrúðfirði	273	378	202	365	122	121	-9	0,7222	Föst talning
203	96-11	5	Suðurfjarðarvegur austan Breiðdalsvíkurvegur	205	296	146	0	122	0	-9	0,6926	Föst talning
205	99-01	2	Hafnarvegur við Hringveg	1192	1592	904	365	122	121	-9	0,7487	Föst talning
339	204-01	2	Meðallandsvegur 100m sunnan Hringvegur	189	293	112	365	122	121	-9	0,6451	Föst talning
509	F249-02	2	Þórsmerkurvegur austan gömlu Markarfliðsbrúar	54	123	11	356	116	121	-9	0,4390	Föst talning
3198	251-01	2	Hólmabæjavegur, við Hringveg	41	52	32	22			-9	0,7885	Skynditalning
3199	251-02	2	Hólmabæjavegur, norðan Bakkavegar	43	54	33	22			-9	0,7963	Skynditalning
3200	252-03	2	Landeyjavegur, sunnan Akureyjarvegur	59	74	46	22			-9	0,7973	Skynditalning
3201	252-05	2	Landeyjavegur, norðan Þúfu	32	40	25	22			-9	0,8000	Skynditalning
802	252-06	2	Landeyjavegur við Hringveg, við Þverá	83	105	65	23			-9	0,7905	Skynditalning
341	253-01	2	Bakkavegur við Hringveg	254	321	197	360	122	116	-9	0,7913	Föst talning
3202	253-01	2	Bakkavegur, við Sel	205	259	159	22			6	0,7915	Skynditalning
3203	253-02	2	Bakkavegur, austan við Gunnarshólma	152	193	118	22			-9	0,7876	Skynditalning
3358	253-02	2	Bakkavegur sunnan Hólmabæjavegar	111	141	86	22			-9	0,7872	Skynditalning
3204	255-01	2	Akureyjarvegur, við Hringveg	157	198	122	22			-9	0,7929	Skynditalning
2539	264-01	2	Rangárvallavegur við Hringveg, austurendi	55	87	32	365	122	121	-9	0,6322	Föst talning
345	268-01	2	Þingskálavegur 200m vestan Rangárvallavegar	60	83	41	361	122	120	-9	0,7229	Föst talning

## Yfirlit talningarstaða 2006

Fastnúmer	Vegnr.-kaflanr.	Svæði	Vegheiti og staðsetning	ÁDU	SDU	VDU	ÁDU fjöldi daga	SDU fjöldi daga	VDU fjöldi daga	Staða	Hlutfall	Tegund talningar
207	305-01	2	Villingaholtsvegur 200m sunnan Hringvegur	287	331	235	365	122	121	-9	0,8671	Föst talning
209	354-01	2	Sólheimavegur við Biskupstungnabraut, vesturendi	344	446	257	365	122	121	-9	0,7713	Föst talning
211	365-01	2	Gjábakkavegur sunnan Þingvallavegar	282	557	78	365	122	121	-9	0,5063	Föst talning
1235	365-01	2	Gjábakkavegur við Laugarvatn	263	531	62	365	122	121	6	0,4953	Föst talning
213	411-04	3	Arnarnesvegur við Reykjanesbraut	6915	6779	6871	365	122	121	-9	1,0201	Föst talning
215	413-01	3	Breiðholtsbr. austan Jaðarsels, akstursst. til Rvk.	6262	6629	5754	0	0	0	9	0,9446	Föst talning
613	413-01	3	Breiðholtsbr. austan Jaðarsels, akstursst. frá Rvk.	5960	6314	5519	365	122	121	-9	0,9439	Föst talning
218	429-01	3	Sandgerðisvegur norðan Reykjanesbrautar	1625	1621	1617	365	122	121	-9	1,0025	Föst talning
220	429-02	3	Sandgerðisvegur sunnan Sandgerðis	2789	2818	2719	270	54	96	-9	0,9897	Föst talning
222	503-01	4	Innesvegur sunnan Akrafjallsvegur	833	903	748	0	122	0	-9	0,9225	Föst talning
2397	505-01	4	Melasveitarvegur við Hringveg, suðurendi	112	157	78	26			-9	0,7134	Skynditalning
226	518-01	4	Hálsasveitarvegur við Borgarfjarðarbraut	495	738	331	365	122	121	-9	0,6707	Föst talning
131	520-01	4	Dragavegur 500m norðan Hvalfjarðarvegur	123	227	44	361	122	117	-9	0,5419	Föst talning
492	533-03	4	Álftaneshreppsv. 700m sunnan við Snæfellsnesveg	74	94	55	365	122	121	-9	0,7872	Föst talning
230	590-01	4	Klofningsvegur við Vestfjarðaveg	81	114	55	0	0	121	-9	0,7105	Föst talning
232	643-02	4	Strandavegur við Djúpveg	105	191	53	365	122	121	-9	0,5497	Föst talning
3239	702-01	4	Heggstaðanesvegur við Hringveg, í gr. við Tannstaðabakka	41	59	30	26			-9	0,6949	Skynditalning
3240	702-02	4	Heggstaðanesvegur við Hringveg, í grennd við Barð	26	37	19	11			-9	0,7027	Skynditalning
1946	704-01	4	Miðfjarðarvegur við Hringveg, vestari endi	76	109	56	26			-9	0,6972	Skynditalning
1947	704-02	4	Miðfjarðarvegur sunnan Vesturárdalsvegur	36	51	26	26			-9	0,7059	Skynditalning
3242	704-03	4	Miðfjarðarvegur, innan Laugarbakka	62	88	46	26			-9	0,7045	Skynditalning
1948	704-04	4	Miðfjarðarvegur við Hringveg, eystri endi	236	337	175	26			-9	0,7003	Skynditalning
1949	711-01	4	Vatnsnesvegur norðan Hvammvegur á Hvammstanga	158	226	117	26			-9	0,6991	Skynditalning
3243	711-02	4	Vatnsnesvegur norðan Skarðs	48	69	36	16			-9	0,6957	Skynditalning
3244	711-04	4	Vatnsnesvegur í grennd við Hindisvík	34	57	18	25			-9	0,5965	Skynditalning
3245	711-05	4	Vatnsnesvegur norðan Borgarvegur	55	92	29	20			-9	0,5978	Skynditalning
3246	711-06	4	Vatnsnesvegur norðan Síðuvegur	71	119	38	25			-9	0,5966	Skynditalning
616	711-07	4	Vatnsnesvegur við Hringveg	62	104	33	365	122	121	-9	0,5962	Föst talning
1953	715-01	4	Víðidalsvegur við Hringveg, syðri endi	76	108	56	25			-9	0,7037	Skynditalning
1954	715-02	4	Víðidalsvegur við Hringveg, nyrðri endi	52	74	39	26			-9	0,7027	Skynditalning
3247	716-01	4	Síðuvegur við Hringveg	73	104	54	25			-9	0,7019	Skynditalning
3248	717-01	4	Borgarvegur við Síðuveg	49	69	36	25			-9	0,7101	Skynditalning
3249	717-01	4	Borgarvegur við Vatnsnesveg	24	35	18	25			6	0,6857	Skynditalning
1956	721-01	4	Þingeyravegur við Hringveg	70	99	52	26			-9	0,7071	Skynditalning

## Yfirlit talningarstaða 2006

Fastnúmer	Vegnr.-kaflanr.	Svæði	Vegheiti og staðsetning	ÁDU	SDU	VDU	ÁDU fjöldi daga	SDU fjöldi daga	VDU fjöldi daga	Staða	Hlutfall	Tegund talningar
1957	722-01	4	Vatnsdalsvegur við Hringveg, vestari endi	79	110	62	26			-9	0,7182	Skynditalning
3250	722-02	4	Vatnsdalsvegur í grennd við Snæringssstaði	52	72	41	26			-9	0,7222	Skynditalning
3251	722-03	4	Vatnsdalsvegur austan Grímstunguvegar	28	39	22	25			-9	0,7179	Skynditalning
3252	722-04	4	Vatnsdalsvegur við Hringveg eystri endi	96	132	75	21			-9	0,7273	Skynditalning
618	724-01	4	Reykjabraut 1,5km austan Hringvegjar	92	127	72	365	122	121	-9	0,7244	Föst talning
3253	726-01	4	Auðkúlavegur sunnan Reykjabrautar	52	72	41	27			-9	0,7222	Skynditalning
3254	726-01	4	Auðkúlavegur vestan Svínvetningabrautar	55	76	43	27			-9	0,7237	Skynditalning
3255	731-01	4	Svínvetningabraut við Hringveg, við Blönduós	191	263	149	26			-9	0,7262	Skynditalning
3256	731-01	4	Svínvetningabraut norðan Reykjabrautar í gr. við Tinda	55	75	43	27			-9	0,7333	Skynditalning
1960	731-02	4	Svínvetningabraut sunnan Reykjabrautar	55	76	43	20			-9	0,7237	Skynditalning
238	731-03	4	Svínvetningabraut 300m frá Hringvegi	105	177	65	365	122	121	-9	0,5932	Föst talning
1961	731-03	4	Svínvetningabraut sunnan Auðkúlavegar	48	80	29	19			-9	0,6000	Skynditalning
1964	734-01	4	Svartárdalsvegur sunnan Hringvegjar	41	69	26	27			-9	0,5942	Skynditalning
3257	744-01	4	Þverárfjallsvegur, við Skagastrandarveg	253	360	187	25			-9	0,7028	Skynditalning
2018	744-02	4	Þverárfjall, veðurstöð	236	344	167	349	122	105	9	0,6860	Föst talning
3258	744-04	4	Þverárfjallsvegur, (Eyrarv.) n. Aðalgötu á Sauðárkróki	2422	2986	2002	10			-9	0,8111	Skynditalning
3259	744-04	4	Þverárfjallsvegur, (Strandv.) s. Aðalgötu á Sauðárkróki	1442	1777	1191	22			-9	0,8115	Skynditalning
1969	745-01	4	Skagavegur sunnan Örylsstaða	47	67	35	25			-9	0,7015	Skynditalning
3260	745-01	4	Skagavegur norðan Skagastrandarvegjar	92	131	68	25			-9	0,7023	Skynditalning
3261	745-05	4	Skagavegur vestan við Hraun á Skaga	23	33	16	25			-9	0,6970	Skynditalning
1970	745-08	4	Skagavegur norðan Þverárfjallsvegjar	61	88	43	25			-9	0,6932	Skynditalning
3262	748-01	4	Reykjastrandarvegur við Þverárfjallsveg	110	150	85	7			-9	0,7333	Skynditalning
1971	749-01	4	Flugvallarvegur Sauðárkróki við Sauðárkróksbraut	56	75	43	22			-9	0,7467	Skynditalning
1976	751-01	4	Efribyggðarvegur við Skagafjarðarveg, nyrðri endi	33	48	25	27			-9	0,6875	Skynditalning
240	752-01	4	Skagafjarðarvegur við Hringveg	392	657	236	365	122	121	-9	0,5967	Föst talning
1977	752-02	4	Skagafjarðarvegur sunnan Héraðsdalsvegjar	180	302	109	27			-9	0,5960	Skynditalning
1978	752-03	4	Skagafjarðarvegur sunnan Svartárdalsvegjar	84	141	51	27			-9	0,5957	Skynditalning
1979	752-04	4	Skagafjarðarvegur sunnan Austurdalsvegjar	33	55	20	27			-9	0,6000	Skynditalning
3263	753-01	4	Vindheimavegur við Hringveg	30	44	23	27			-9	0,6818	Skynditalning
1980	754-01	4	Héraðsdalsvegur au. Skagafjvegjar, nálægt brú yfir Svartá	239	400	144	27			-9	0,5975	Skynditalning
3264	759-01	4	Kjálkavegur við Hringveg	24	41	15	27			-9	0,5854	Skynditalning
1987	762-01	4	Sæmundarhlíðarvegur við Sauðárkróksbraut	74	100	57	25			-9	0,7400	Skynditalning
1988	764-01	4	Hegranesvegur við Sauðárkróksbraut, vestari endi	80	109	62	22			-9	0,7339	Skynditalning
1989	764-02	4	Hegranesvegur við Sauðárkróksbraut, eystri endi	59	81	46	12			-9	0,7284	Skynditalning

## Yfirlit talningarstaða 2006

Fastnúmer	Vegnr.-kaflanr.	Svæði	Vegheiti og staðsetning	ÁDU	SDU	VDU	ÁDU fjöldi daga	SDU fjöldi daga	VDU fjöldi daga	Staða	Hlutfall	Tegund talningar
1990	<b>767-01</b>	4	Hólavegur við Siglufjarðarveg	262	380	199	22			-9	0,6895	Skynditalning
3284	<b>767-01</b>	4	Hólavegur austan Ásavegar	327	476	249	27			6	0,6870	Skynditalning
3278	<b>768-01</b>	4	Hjaltadalsvegur við Hólaveg (767)	24	35	19	22			-9	0,6857	Skynditalning
1991	<b>769-01</b>	4	Ásavegur við Siglufjarðarveg	34	50	26	18			-9	0,6800	Skynditalning
3285	<b>769-01</b>	4	Ásavegur við Hólaveg	57	83	43	26			6	0,6867	Skynditalning
3279	<b>781-01</b>	4	Deildardalsvegur við Siglufjarðarveg, nyrðri endi	34	50	26	22			-9	0,6800	Skynditalning
1994	<b>783-01</b>	4	Höfðastrandarvegur við Siglufjarðarveg, syðri endi	30	44	23	22			-9	0,6818	Skynditalning
3280	<b>784-01</b>	4	Bæjarvegur við Siglufjarðarveg, syðri endi, norðan Hofsár	15	22	12	22			-9	0,6818	Skynditalning
3281	<b>786-01</b>	4	Sléttuhlíðarv. við Siglufjarðarv., syðri endi, n. Hrolleifsár	38	55	29	22			-9	0,6909	Skynditalning
3282	<b>787-01</b>	4	Flókadalsvegur við Siglufjarðarveg	48	70	36	22			-9	0,6857	Skynditalning
1995	<b>789-01</b>	4	Sléttuvegur við Siglufjarðarveg	28	40	21	22			-9	0,7000	Skynditalning
242	<b>821-00</b>	5	Eyjafjarðarbraut vestri sunnan við Hringveg	3688	4546	3048	0	122	0	-9	0,8113	Föst talning
244	<b>821-03</b>	5	Eyjafjarðarbraut vestri 50m innan Miðbrautar	548	686	452	365	122	121	-9	0,7988	Föst talning
246	<b>829-01</b>	5	Eyjafjarðarbraut eystri sunnan við Hringveg	1091	1376	888	365	122	121	-9	0,7929	Föst talning
248	<b>835-01</b>	5	Fnjóskadalsvegur eystri við Hringveg	63	103	40	365	122	121	-9	0,6117	Föst talning
619	<b>845-02</b>	5	Aðaldalsvegur við Norðausturveg	353	508	262	365	122	121	-9	0,6949	Föst talning
2455	<b>910-12</b>	5	Austurleið, vestan Fljótsdalsvegur	239	381	140	363	122	121	-9	0,6273	Föst talning
252	<b>917-01</b>	5	Hlíðarvegur við Hringveg við Fossvelli	114	189	61	0	0	0	-9	0,6032	Föst talning
254	<b>917-04</b>	5	Hlíðarvegur austan í Hellisheiði eystri	44	92	18	365	122	121	-9	0,4783	Föst talning
256	<b>925-04</b>	5	Hróarstunguvegur við Hringveg í nágrenni Urriðavatns	140	176	112	363	120	121	-9	0,7955	Föst talning
258	<b>931-09</b>	5	Upphéraðsvegur við Gunnlaugsstaði	562	857	358	365	122	121	-9	0,6558	Föst talning
2040	<b>933-01</b>	5	Fljótsdalsvegur sunnan Mela, akrein til SV í átt að Skriðuklaustri	232	308	179	365	122	121	9	0,7532	Föst talning
2041	<b>933-01</b>	5	Fljótsdalsvegur sunnan Mela, akrein til NA í átt frá Skriðuklaustri	246	338	182	365	122	121	-9	0,7278	Föst talning
1509	<b>939-01</b>	5	Axarvegur utan við Yxnagilsá	91	189	31	365	122	121	-9	0,4815	Föst talning
2618	<b>939-02</b>	5	Axarvegur við veðurstöð	95	197	32	0	122	0	-9	0,4822	Föst talning
2471	<b>947-01</b>	5	Desjamýravegur, norðan við Fjarðará	99	164	60	365	122	121	-9	0,6037	Föst talning
2458	<b>F910-01</b>	5	Austurleið, um 600m frá vegamótum F26 n. Nýjadals	4	11	0	93			-9	0,3636	Skynditalning
2059	<b>F910-04</b>	5	Austurleið, gerviteljari vegna umferðarlíkans.	17	44	0	365	122	121	-9	0,3864	Föst talning

**Umferðartölur  
2006**

### Umferðartölur 2006

Vegnr	Kaflannr	Vegheiti	Heiti upphafspunkts	Heiti endapunkts	Bst	Est	Lengd	ÁDU	SDU	VDU	Eknir þ. km
1	a1	Hringvegur	Sýslumörk, sýslusteinn	Núpsstaðarvegur (2001)	0,00	9,01	9,01	317	603	124	1.043
1	a2	Hringvegur	Núpsstaðarvegur (2001)	Seljaland	0,00	11,18	11,18	348	598	169	1.420
1	a3	Hringvegur	Seljaland	Foss	0,00	9,47	9,47	400	636	230	1.383
1	a4	Hringvegur	Foss	Klausturvegur (205)	0,00	11,48	11,48	488	797	263	2.045
1	a6	Hringvegur	Klausturvegur (205)	Skál	0,00	13,05	13,05	468	782	244	2.229
1	a7	Hringvegur	Skál	Skaftártunguvegur (208)	0,00	10,24	10,24	419	725	199	1.566
1	a8	Hringvegur	Skaftártunguvegur (208)	Hrifunesvegur (209)	0,00	9,33	9,33	386	690	167	1.315
1	a9	Hringvegur	Hrifunesvegur (209)	Álftaversvegur (211)	0,00	5,65	5,65	429	766	185	885
1	b0	Hringvegur	Álftaversvegur (211)	Dýralækur tvö austustu ræsin	0,00	12,09	12,09	407	720	184	1.796
1	b1	Hringvegur	Dýralækur tvö austustu ræsin	Hjörleifshöfði	0,00	8,79	8,79	407	720	184	1.306
1	b2	Hringvegur	Hjörleifshöfði	Vík, vesturgafli Víkurprjóns	0,00	12,04	12,04	441	803	199	1.938
1	b3	Hringvegur	Vík, vesturgafli Víkurprjóns	Vík, Mýrarvegur, skurður t.v.	0,00	0,72	0,72	2035	2436	1813	535
1	b4	Hringvegur	Vík, Mýrarvegur, skurður t.v.	Dyrhólavegur (218)	0,00	12,07	12,07	602	987	318	2.652
1	b5	Hringvegur	Dyrhólavegur (218)	Sýslumörk (vegrist)	0,00	14,29	14,29	589	963	318	3.072
1	b6	Hringvegur	Sýslumörk (vegrist)	Raufarfelssvegur (242) vestri endi	0,00	12,44	12,44	572	941	294	2.597
1	b7	Hringvegur	Raufarfelssvegur (242) vestri endi	Sandhólsmavegur (247) eystri endi	0,00	13,10	13,10	631	1056	325	3.017
1	b8	Hringvegur	Sandhólsmavegur (247) eystri endi	Dímonarvegur (250)	0,00	11,82	11,82	734	1229	378	3.167
1	b9	Hringvegur	Dímonarvegur (250)	Landeyjavegur (252)	0,00	6,02	6,02	949	1313	644	2.085
1	c0	Hringvegur	Landeyjavegur (252)	Hvolsvöllur, Fljótshlíðarvegur (261)	0,00	10,13	10,13	1260	1684	941	4.659
1	c1	Hringvegur	Hvolsvöllur, Fljótshlíðarvegur (261)	Hvolsvöllur, Hvolsgata	0,00	0,28	0,28	3132	3746	2789	320
1	c2	Hringvegur	Hvolsvöllur, Hvolsgata	Oddavegur (266)	0,00	7,62	7,62	1812	2543	1259	5.040
1	c3	Hringvegur	Oddavegur (266)	Hella, Þrúðvangur	0,00	5,03	5,03	1935	2761	1303	3.553
1	c4	Hringvegur	Hella, Þrúðvangur	Þykkvabæjarvegur (25)	0,00	0,78	0,78	2664	3855	1754	758
1	c5	Hringvegur	Þykkvabæjarvegur (25)	Rauðalækur (brú)	0,00	3,04	3,04	2168	3042	1507	2.406
1	c7	Hringvegur	Rauðalækur (brú)	Landvegur (26)	0,00	3,50	3,50	2046	2960	1347	2.614
1	c8	Hringvegur	Landvegur (26)	Sýslumörk, Þjórsá	0,00	10,24	10,24	2126	3043	1407	7.946
1	d1	Hringvegur	Sýslumörk, Þjórsá	Skeiðavegur (30)	0,00	3,18	3,18	2180	3034	1516	2.530
1	d2	Hringvegur	Skeiðavegur (30)	Gaulverjabæjarvegur (33)	0,00	13,69	13,69	3203	4378	2232	16.005
1	d3	Hringvegur	Gaulverjabæjarvegur (33)	Selfoss, golfvöllur	0,00	0,23	0,23	4358	5552	3229	366
1	d4	Hringvegur	Selfoss, golfvöllur	Selfoss, Eyrarbakkevegur (34)	0,00	1,30	1,30	14377	18560	10751	6.822
1	d5	Hringvegur	Selfoss, Eyrarbakkevegur (34)	Biskupstungnabraut (35)	0,00	1,78	1,78	8384	10480	6800	5.447
1	d6	Hringvegur	Biskupstungnabraut (35)	Þorlákshafnarvegur (38)	0,00	10,48	10,48	7049	8852	5503	26.964
1	d8	Hringvegur	Þorlákshafnarvegur (38)	Þrengslavegur (39), brú	0,00	16,63	16,63	6553	8633	4539	39.776
1	d9	Hringvegur	Þrengslavegur (39), brú	Sýslumörk (skilti)	0,00	4,41	4,41	8207	10314	6297	13.210
1	e1	Hringvegur	Sýslumörk (skilti)	Hafravatnsvegur (431)	0,00	9,79	9,79	8742	10986	6707	31.238
1	e2	Hringvegur	Hafravatnsvegur (431)	Breiðholtsbraut (413)	0,00	3,41	3,41	9496	11762	7508	11.819
1	e3	Hringvegur	Breiðholtsbraut (413)	Nesbraut (49)	0,00	2,38	2,38	11878	12903	10518	10.318
1	f2	Hringvegur	Nesbraut (49)	Úlfarsfellsvegur (430)	0,00	2,23	2,23	34546	35521	32988	28.119



## Umferðartölur 2006

Vegnr	Kaflannr	Vegheiti	Heiti upphafspunkts	Heiti endapunkts	Bst	Est	Lengd	ÁDU	SDU	VDU	Eknir þ. km
1	f3	Hringvegur	Úlfarsfellsvegur (430)	Hafravatnsvegur (431)	0,00	4,78	4,78	21321	23150	19658	37.199
1	f4	Hringvegur	Hafravatnsvegur (431)	Þingvallavegur (36)	0,00	1,61	1,61	11445	14109	9305	6.726
1	f5	Hringvegur	Þingvallavegur (36)	Brautarholtsvegur (458)	0,00	11,96	11,96	6773	8499	5447	29.567
1	f6	Hringvegur	Brautarholtsvegur (458)	Hvalfjarðarvegur (47)	0,00	3,61	3,61	5660	7332	4371	7.458
1	f7	Hringvegur	Hvalfjarðarvegur (47)	Hvalfjarðargöng, syðri endi	0,00	0,94	0,94	5066	6455	4065	1.738
1	f8	Hringvegur	Hvalfjarðargöng, syðri endi	Hvalfjarðargöng, nyrðri endi	0,00	5,76	5,76	5066	6455	4065	10.651
1	g0	Hringvegur	Hvalfjarðargöng, nyrðri endi	Akrafjallsvegur (51) við Innrihólm	0,00	0,48	0,48	5066	6455	4065	888
1	g1	Hringvegur	Akrafjallsvegur (51) við Innrihólm	Akrafjallsvegur (51) við Urriðaaá	0,00	10,93	10,93	3818	5084	2841	15.232
1	g2	Hringvegur	Akrafjallsvegur (51) við Urriðaaá	Hvalfjarðarvegur (47)	0,00	1,10	1,10	4092	5592	2966	1.643
1	g3	Hringvegur	Hvalfjarðarvegur (47)	Höfn	0,00	11,64	11,64	3734	5218	2629	15.864
1	g4	Hringvegur	Höfn	Borgarfjarðarbraut (50)	0,00	8,41	8,41	3649	5140	2558	11.201
1	g5	Hringvegur	Borgarfjarðarbraut (50)	Borgarnes, Borgarbraut (531)	0,00	2,48	2,48	4206	5859	2828	3.807
1	g6	Hringvegur	Borgarnes, Borgarbraut (531)	Hrafnaklettur	0,00	1,15	1,15	8561	10293	6807	3.593
1	g7	Hringvegur	Hrafnaklettur	Snæfellsnesvegur (54)	0,00	0,80	0,80	7951	10254	6180	2.322
1	g8	Hringvegur	Snæfellsnesvegur (54)	Hvítárvallavegur (510)	0,00	8,60	8,60	2394	3610	1540	7.515
1	g9	Hringvegur	Hvítárvallavegur (510)	Borgarfjarðarbraut (50)	0,00	9,12	9,12	2088	3150	1343	6.951
1	h0	Hringvegur	Borgarfjarðarbraut (50)	Laxfoss	0,00	7,76	7,76	2006	3170	1213	5.682
1	h1	Hringvegur	Laxfoss	Vestfjarðavegur (60)	0,00	10,10	10,10	1751	2769	1058	6.455
1	h2	Hringvegur	Vestfjarðavegur (60)	Norðurárdalsvegur (528)	0,00	10,70	10,70	1304	2027	783	5.093
1	h3	Hringvegur	Norðurárdalsvegur (528)	Norðurá við Fornahvamm	0,00	9,02	9,02	1256	1964	765	4.135
1	h4	Hringvegur	Norðurá við Fornahvamm	Sýslumörk (skilti)	0,00	11,31	11,31	1236	1930	752	5.102
1	j1	Hringvegur	Sýslumörk (skilti)	Miklagil (skilti)	0,00	10,99	10,99	1251	1946	783	5.018
1	j2	Hringvegur	Miklagil (skilti)	Djúpvvegur (61-01)	0,00	5,51	5,51	1332	2093	803	2.679
1	j3	Hringvegur	Djúpvvegur (61-01)	Sýslumörk, Hrutafjarðará	0,00	0,11	0,11	1386	2237	847	56
1	k1	Hringvegur	Sýslumörk, Hrutafjarðará	Staður	0,00	4,67	4,67	1174	1919	690	2.001
1	k2	Hringvegur	Staður	Reykjaskóli	0,00	12,01	12,01	1168	1918	681	5.120
1	k3	Hringvegur	Reykjaskóli	Miðfjarðarvegur (704) við Melstað	0,00	11,87	11,87	1185	1952	681	5.134
1	k4	Hringvegur	Miðfjarðarvegur (704) við Melstað	Hvammstangavegur (72)	0,00	4,07	4,07	1226	2021	705	1.821
1	k5	Hringvegur	Hvammstangavegur (72)	Vatnsnesvegur (711)	0,00	7,00	7,00	1215	2003	699	3.104
1	k6	Hringvegur	Vatnsnesvegur (711)	Víðidalsvegur (715) eystri endi	0,00	10,57	10,57	1118	1838	657	4.313
1	k7	Hringvegur	Víðidalsvegur (715) eystri endi	Gljúfurá	0,00	11,68	11,68	1112	1830	654	4.741
1	k8	Hringvegur	Gljúfurá	Reykjabraut (724)	0,00	11,41	11,41	1182	1948	695	4.923
1	k9	Hringvegur	Reykjabraut (724)	Blönduós, hringtorg	0,00	11,40	11,40	1369	2260	807	5.696
1	m0	Hringvegur	Blönduós, hringtorg	Blönduós, Efstabraut	0,00	0,84	0,84	3052	3514	3139	936
1	m1	Hringvegur	Blönduós, Efstabraut	Skagastrandarvegur (74)	0,00	1,45	1,45	1295	2103	782	685
1	m2	Hringvegur	Skagastrandarvegur (74)	Hvammur	0,00	13,26	13,26	939	1514	566	4.545
1	m3	Hringvegur	Hvammur	Svínvetningabraut (731)	0,00	11,32	11,32	919	1485	560	3.797
1	m4	Hringvegur	Svínvetningabraut (731)	Víðivörðuás, veðurstöð (mastur)	0,00	8,95	8,95	946	1565	545	3.090

### Umferðartölur 2006

Vegnr	Kaflnr	Vegheiti	Heiti upphafspunkts	Heiti endapunkts	Bst	Est	Lengd	ÁDU	SDU	VDU	Eknir þ. km
1	m5	Hringvegur	Víðivörðuás, veðurstöð (mastur)	Skagafjarðarvegur (752)	0,00	14,17	14,17	900	1412	581	4.655
1	m6	Hringvegur	Skagafjarðarvegur (752)	Sauðárkróksbraut (75)	0,00	0,75	0,75	1486	2233	1027	407
1	m7	Hringvegur	Sauðárkróksbraut (75)	Siglufjarðarvegur (76)	0,00	4,82	4,82	1253	1883	866	2.204
1	m8	Hringvegur	Siglufjarðarvegur (76)	Miklibær	0,00	5,33	5,33	1134	1704	783	2.206
1	m9	Hringvegur	Miklibær	Kjálkavegur (759)	0,00	11,10	11,10	1083	1628	748	4.388
1	n0	Hringvegur	Kjálkavegur (759)	Fremrikotavegur (7570)	0,00	9,68	9,68	1068	1605	738	3.773
1	n1	Hringvegur	Fremrikotavegur (7570)	Sýslumörk, Grjótá (ræsi)	0,00	11,08	11,08	923	1445	611	3.733
1	p1	Hringvegur	Sýslumörk, Grjótá (ræsi)	Öxnadalsá	0,00	10,45	10,45	980	1507	677	3.738
1	p2	Hringvegur	Öxnadalsá	Þverá (bær)	0,00	9,90	9,90	947	1541	580	3.422
1	p3	Hringvegur	Þverá (bær)	Hörgárdalsvegur (815)	0,00	10,59	10,59	998	1624	611	3.858
1	p4	Hringvegur	Hörgárdalsvegur (815)	Ólafsfjarðarvegur (82)	0,00	11,46	11,46	1194	1786	813	4.994
1	p5	Hringvegur	Ólafsfjarðarvegur (82)	Dagverðareyjarvegur (816)	0,00	2,99	2,99	2539	3454	1965	2.771
1	p6	Hringvegur	Dagverðareyjarvegur (816)	Akureyri, Hlíðarbraut	0,00	4,92	4,92	3126	4210	2450	5.614
1	p7	Hringvegur	Akureyri, Hlíðarbraut	Akureyri, Aðalstræti	0,00	3,35	3,35	14162	14627	14107	17.317
1	p8	Hringvegur	Akureyri, Aðalstræti	Eyjafjarðarbraut vestri (821)	0,00	0,32	0,32	6238	7623	5293	729
1	p9	Hringvegur	Eyjafjarðarbraut vestri (821)	Eyjafjarðarbraut eystri (829)	0,00	1,58	1,58	3332	4402	2594	1.922
1	q0	Hringvegur	Eyjafjarðarbraut eystri (829)	Veigastaðavegur (828)	0,00	2,13	2,13	2092	2988	1408	1.626
1	q1	Hringvegur	Veigastaðavegur (828)	Svalbarðseyrarvegur (830)	0,00	7,10	7,10	1839	2633	1241	4.766
1	q2	Hringvegur	Svalbarðseyrarvegur (830)	Grenivíkurvegur (83)	0,00	5,52	5,52	1393	1993	939	2.807
1	q3	Hringvegur	Grenivíkurvegur (83)	Illugastaðavegur (833)	0,00	13,42	13,42	1041	1652	647	5.099
1	q4	Hringvegur	Illugastaðavegur (833)	Fnjóskadalsvegur eystri (835)	0,00	0,89	0,89	970	1623	596	315
1	q5	Hringvegur	Fnjóskadalsvegur eystri (835)	Norð austurvegur (85)	0,00	13,83	13,83	1001	1635	637	5.053
1	q6	Hringvegur	Norð austurvegur (85)	Bárðardalsvegur eystri (844)	0,00	4,34	4,34	686	1192	394	1.087
1	q7	Hringvegur	Bárðardalsvegur eystri (844)	Aðaldalsvegur (845)	0,00	9,65	9,65	627	1089	359	2.208
1	q8	Hringvegur	Aðaldalsvegur (845)	Brúnarvegur (8734)	0,00	10,05	10,05	605	1050	350	2.219
1	q9	Hringvegur	Brúnarvegur (8734)	Mývatnsvegur (848)	0,00	12,64	12,64	433	814	214	1.998
1	r0	Hringvegur	Mývatnsvegur (848)	Garður	0,00	8,69	8,69	549	985	319	1.741
1	r1	Hringvegur	Garður	Kísilvegur (87)	0,00	11,28	11,28	570	1024	331	2.347
1	r2	Hringvegur	Kísilvegur (87)	Kísiliðja	0,00	2,17	2,17	617	1110	359	489
1	r3	Hringvegur	Kísiliðja	Dettifossvegur (F862)	0,00	15,81	15,81	374	748	165	2.158
1	r4	Hringvegur	Dettifossvegur (F862)	Péturskirkja	0,00	8,78	8,78	283	555	123	907
1	r5	Hringvegur	Péturskirkja	Jökulsá (ankeri)	0,00	9,12	9,12	283	555	123	942
1	r6	Hringvegur	Jökulsá (ankeri)	Hólsfjallavegur (864)	0,00	0,75	0,75	283	555	123	77
1	r7	Hringvegur	Hólsfjallavegur (864)	Sýslumörk, Biskupsháls (skilti)	0,00	10,10	10,10	266	510	123	981
1	s1	Hringvegur	Sýslumörk, Biskupsháls (skilti)	Víðidalur	0,00	7,88	7,88	266	510	123	765
1	s2	Hringvegur	Víðidalur	Möðrudalsleið (901)	0,00	8,69	8,69	279	532	131	885
1	s3	Hringvegur	Möðrudalsleið (901)	Langadalsá (ræsi)	0,00	8,10	8,10	267	512	123	789
1	s4	Hringvegur	Langadalsá (ræsi)	Norð austurvegur (85)	0,00	12,03	12,03	266	494	131	1.168

### Umferðartölur 2006

Vegnr	Kaflannr	Vegheiti	Heiti upphafspunkts	Heiti endapunkts	Bst	Est	Lengd	ÁDU	SDU	VDU	Eknir þ. km
1	s5	Hringvegur	Norðausturvegur (85)	Möðrudalsleið (901)	0,00	19,94	19,94	231	441	105	1.681
1	s6	Hringvegur	Möðrudalsleið (901)	Jökuldalsvegur (923)	0,00	7,61	7,61	267	489	130	742
1	s7	Hringvegur	Jökuldalsvegur (923)	Jökuldalsvegur eystri (924)	0,00	10,81	10,81	253	430	121	998
1	s8	Hringvegur	Jökuldalsvegur eystri (924)	Hvanná (bær)	0,00	9,70	9,70	301	510	142	1.066
1	s9	Hringvegur	Hvanná (bær)	Hlíðarvegur (917)	0,00	11,51	11,51	349	590	164	1.466
1	t0	Hringvegur	Hlíðarvegur (917)	Skóghlíð	0,00	8,99	8,99	513	824	314	1.683
1	t1	Hringvegur	Skóghlíð	Fellabær, Upphéraðsvegur (931)	0,00	11,24	11,24	549	882	336	2.252
1	t2	Hringvegur	Fellabær, Upphéraðsvegur (931)	Fellabær, Lagarbraut	0,00	0,17	0,17	3551	4411	3033	220
1	t3	Hringvegur	Fellabær, Lagarbraut	Norðfjarðarvegur (92)	0,00	2,52	2,52	3403	4167	2931	3.130
1	t4	Hringvegur	Norðfjarðarvegur (92)	Upphéraðsvegur (931)	0,00	11,00	11,00	1025	1567	642	4.115
1	t5	Hringvegur	Upphéraðsvegur (931)	Litlasandfell	0,00	10,28	10,28	264	454	146	991
1	t6	Hringvegur	Litlasandfell	Skríðdalsvegur (937)	0,00	7,53	7,53	153	276	95	421
1	t7	Hringvegur	Skríðdalsvegur (937)	Axarvegur (939)	0,00	15,21	15,21	126	255	53	700
1	t8	Hringvegur	Axarvegur (939)	Sel	0,00	12,11	12,11	42	83	18	186
1	t9	Hringvegur	Sel	Innri-Kleifarvegur (9622)	0,00	11,44	11,44	45	88	19	188
1	u0	Hringvegur	Innri-Kleifarvegur (9622)	Suðurfjarðavegur (96)	0,00	13,87	13,87	163	266	88	825
1	u1	Hringvegur	Suðurfjarðavegur (96)	Skrúðskambur	0,00	9,73	9,73	190	308	108	675
1	u2	Hringvegur	Skrúðskambur	Fossgerði	0,00	10,82	10,82	222	384	103	877
1	u3	Hringvegur	Fossgerði	Gautavíkurvegur (9657)	0,00	9,39	9,39	245	422	114	840
1	u4	Hringvegur	Gautavíkurvegur (9657)	Axarvegur (939)	0,00	12,22	12,22	248	404	131	1.106
1	u5	Hringvegur	Axarvegur (939)	Urðarteigsvegur (9671)	0,00	12,90	12,90	252	404	129	1.187
1	u6	Hringvegur	Urðarteigsvegur (9671)	Djúpavogsvegur (98)	0,00	7,97	7,97	282	452	145	820
1	u7	Hringvegur	Djúpavogsvegur (98)	Hamar	0,00	10,26	10,26	286	497	147	1.071
1	u8	Hringvegur	Hamar	Melrakkanesvegur (9684)	0,00	8,01	8,01	266	427	137	778
1	u9	Hringvegur	Melrakkanesvegur (9684)	Hofsvegur (9692)	0,00	13,00	13,00	239	385	122	1.134
1	v0	Hringvegur	Hofsvegur (9692)	Þvottárvegur (9699)	0,00	7,65	7,65	230	431	84	642
1	v1	Hringvegur	Þvottárvegur (9699)	Krossanes, sýslusteinn	0,00	7,59	7,59	230	431	84	637
1	v2	Hringvegur	Krossanes, sýslusteinn	Össurá (skilti)	0,00	13,26	13,26	229	432	98	1.108
1	v3	Hringvegur	Össurá (skilti)	Brekkuvegur (9712)	0,00	11,24	11,24	240	381	132	985
1	v4	Hringvegur	Brekkuvegur (9712)	Þorgeirsstaðavegur (9717)	0,00	10,23	10,23	340	596	179	1.270
1	v5	Hringvegur	Þorgeirsstaðavegur (9717)	Hornsvegur	0,00	9,97	9,97	390	680	207	1.419
1	v6	Hringvegur	Hornsvegur	Hafnarvegur (99)	0,00	6,67	6,67	418	665	246	1.018
1	v7	Hringvegur	Hafnarvegur (99)	Nesjåþorp, Meðalfellsvegur (9765)	0,00	3,28	3,28	907	1207	692	1.086
1	v8	Hringvegur	Nesjåþorp, Meðalfellsvegur (9765)	Hoffellsvegur (984)	0,00	8,58	8,58	533	841	308	1.669
1	v9	Hringvegur	Hoffellsvegur (984)	Hólmsvegur (9822)	0,00	15,33	15,33	363	685	128	2.031
1	x0	Hringvegur	Hólmsvegur (9822)	Smyrlabjargavegur (9832)	0,00	14,40	14,40	302	555	131	1.587
1	x1	Hringvegur	Smyrlabjargavegur (9832)	Kálfafellsstaður	0,00	10,48	10,48	330	623	116	1.262
1	x2	Hringvegur	Kálfafellsstaður	Reynivallavegur (9857)	0,00	11,19	11,19	329	622	114	1.344

## Umferðartölur 2006

Vegnr	Kaflnr	Vegheiti	Heiti upphafspunkts	Heiti endapunkts	Bst	Est	Lengd	ÁDU	SDU	VDU	Eknir þ. km
1	x3	Hringvegur	Reynivallavegur (9857)	Jökulsá (ankeri)	0,00	11,74	11,74	314	589	110	1.346
1	x4	Hringvegur	Jökulsá (ankeri)	Fjallsá	0,00	10,83	10,83	314	592	110	1.241
1	x5	Hringvegur	Fjallsá	Kvíá	0,00	8,38	8,38	297	568	116	908
1	x6	Hringvegur	Kvíá	Mýri (bær)	0,00	12,34	12,34	339	639	119	1.527
1	x7	Hringvegur	Mýri (bær)	Kotá	0,00	9,10	9,10	353	665	123	1.172
1	x8	Hringvegur	Kotá	Svínafellsvegur (9797)	0,00	8,76	8,76	331	638	132	1.058
1	x9	Hringvegur	Svínafellsvegur (9797)	Skaftafellsvegur (998)	0,00	5,00	5,00	313	642	90	571
1	y0	Hringvegur	Skaftafellsvegur (998)	Sæluhúsavatn	0,00	10,23	10,23	293	565	105	1.094
1	y1	Hringvegur	Sæluhúsavatn	Gígja	0,00	13,98	13,98	299	588	109	1.526
1	y2	Hringvegur	Gígja	Sýslumörk, sýslusteinn	0,00	1,46	1,46	299	588	109	159
			<b>Samtals vegur 1</b>				<b>1337,67</b>				<b>662.410</b>
22	01	Dalavegur	Básaskersbryggja	Fellavegur (238)	0,00	1,53	1,53	3974	4404	3459	2.219
22	02	Dalavegur	Fellavegur (238)	Flugstöð	0,00	0,91	0,91	1199	1326	1042	398
			<b>Samtals vegur 22</b>				<b>2,44</b>				<b>2.618</b>
25	01	Þykkvabæjarvegur	Hringvegur (1-c5)	Hrafnatóftir	0,00	4,94	4,94	355	450	256	640
25	02	Þykkvabæjarvegur	Hrafnatóftir	Ásvegur (275)	0,00	10,89	10,89	203	257	145	807
			<b>Samtals vegur 25</b>				<b>15,83</b>				<b>1.447</b>
26	01	Landvegur	Hringvegur (1-c8)	Hagabraut (286) nyrðri endi	0,00	8,98	8,98	513	730	344	1.681
26	02	Landvegur	Hagabraut (286) nyrðri endi	Múli	0,00	13,93	13,93	319	462	215	1.622
26	03	Landvegur	Múli	Þingskálavegur (268)	0,00	14,09	14,09	136	199	67	699
26	04	Landvegur	Þingskálavegur (268)	Landmannaleið (F225)	0,00	11,76	11,76	124	181	61	532
26	05	Landvegur	Landmannaleið (F225)	Ísakot	0,00	3,16	3,16	96	140	48	111
26	06	Landvegur	Ísakot	Þjórsárdalsvegur (32)	0,00	10,74	10,74	65	95	32	255
26	07	Sprengisandsleið	Þjórsárdalsvegur (32)	Hrauneyjafossvirkjun	0,00	14,44	14,44	119	228	70	627
26	08	Sprengisandsleið	Hrauneyjafossvirkjun	Fjallabaksleið nyrðri (208)	0,00	5,68	5,68	95	183	55	197
26	09	Sprengisandsleið	Fjallabaksleið nyrðri (208)	Veiðivatnaleið (F228)	0,00	6,52	6,52	61	116	36	145
26	11	Sprengisandsleið	Veiðivatnaleið (F228)	Kvíslavegur	0,00	38,37	38,37	18	41	2	252
			<b>Samtals vegur 26</b>				<b>127,67</b>				<b>6.122</b>
F26	12	Sprengisandsleið	Kvíslavegur	Nýidalur	0,00	57,94	57,94	15	31	2	317
F26	13	Sprengisandsleið	Nýidalur	Austurleið (F910)	0,00	5,21	5,21	13	36	1	25

## Umferðartölur 2006

Vegnr	Kafllanr	Vegheiti	Heiti upphafspunkts	Heiti endapunkts	Bst	Est	Lengd	ÁDU	SDU	VDU	Eknir þ. km
F26	14	Sprengisandsleið	Austurleið (F910)	Skagafjarðarleið (F752)	0,00	13,78	13,78	11	28	1	55
F26	15	Sprengisandsleið	Skagafjarðarleið (F752)	Dragaleið (F881)	0,00	17,82	17,82	11	25	1	72
F26	16	Sprengisandsleið	Dragaleið (F881)	Mýri í Bárðardal	0,00	59,65	59,65	9	20	1	196
			<b>Samtals vegur F26</b>				<b>154,40</b>				<b>665</b>
30	01	Skeiða- og Hrunamannavegur	Hringvegur (1-d2)	Ólafsvallavegur (322)	0,00	8,07	8,07	1176	1652	817	3.464
30	02	Skeiða- og Hrunamannavegur	Ólafsvallavegur (322)	Skálholtsvegur (31)	0,00	8,89	8,89	1118	1505	832	3.628
30	03	Skeiða- og Hrunamannavegur	Skálholtsvegur (31)	Þjórsárdalsvegur (32)	0,00	1,44	1,44	1069	1479	768	562
30	04	Skeiða- og Hrunamannavegur	Þjórsárdalsvegur (32)	Hrunavegur (344)	0,00	11,71	11,71	735	1018	529	3.142
30	05	Skeiða- og Hrunamannavegur	Hrunavegur (344)	Langholtsvegur (341)	0,00	0,56	0,56	819	1133	589	167
30	06	Skeiða- og Hrunamannavegur	Langholtsvegur (341)	Haukholtsvegur (3522)	0,00	12,47	12,47	301	417	217	1.370
30	07	Skeiða- og Hrunamannavegur	Haukholtsvegur (3522)	Einholtsvegur (358)	0,00	8,53	8,53	210	290	151	654
30	08	Skeiða- og Hrunamannavegur	Einholtsvegur (358)	Biskupstungnabraut (35)	0,00	4,34	4,34	146	203	104	231
			<b>Samtals vegur 30</b>				<b>56,01</b>				<b>13.218</b>
31	01	Skálholtsvegur	Skeiðavegur (30)	Hvítá	0,00	9,53	9,53	421	604	287	1.464
31	02	Skálholtsvegur	Hvítá	Krossvegamót	0,00	1,05	1,05	425	683	250	163
31	03	Skálholtsvegur	Krossvegamót	Biskupstungnabraut (35)	0,00	4,09	4,09	487	782	287	727
			<b>Samtals vegur 31</b>				<b>14,67</b>				<b>2.354</b>
32	01	Þjórsárdalsvegur	Skeiðavegur (30)	Stóra-Núpsvegur (328)	0,00	12,81	12,81	473	734	303	2.212
32	02	Þjórsárdalsvegur	Stóra-Núpsvegur (328)	Ásólfstaðir	0,00	11,61	11,61	279	433	179	1.182
32	03	Þjórsárdalsvegur	Ásólfstaðir	Búrfellsvirkjun	0,00	7,62	7,62	231	359	148	642
32	04	Þjórsárdalsvegur	Búrfellsvirkjun	Þjórsá (sýslumörk)	0,00	14,18	14,18	190	295	122	983
32	11	Þjórsárdalsvegur	Þjórsá (sýslumörk)	Landvegur (26)	0,00	4,61	4,61	186	288	119	313
			<b>Samtals vegur 32</b>				<b>50,83</b>				<b>5.333</b>
33	01	Gaulverjabæjarvegur	Hringvegur (1-d3)	Hamarsvegur (308)	0,00	12,83	12,83	284	314	254	1.330
33	02	Gaulverjabæjarvegur	Hamarsvegur (308)	Stokkseyri, Baldurshagi	0,00	8,72	8,72	239	262	206	761
33	03	Gaulverjabæjarvegur	Stokkseyri, Baldurshagi	Stokkseyri, Kaðalstaðir	0,00	1,68	1,68	1443	1576	1240	885
33	04	Gaulverjabæjarvegur	Stokkseyri, Kaðalstaðir	Eyrbakkavegur (34)	0,00	3,00	3,00	1162	1269	999	1.272
			<b>Samtals vegur 33</b>				<b>26,23</b>				<b>4.248</b>

## Umferðartölur 2006

Vegnr	Kaflnr	Vegheiti	Heiti upphafspunkts	Heiti endapunkts	Bst	Est	Lengd	ÁDU	SDU	VDU	Eknir þ. km
34	01	Eyrbakkavegur	Hringvegur (1-d5)	Selfoss, Kjarabót suðurgafli	0,00	1,27	1,27	7765	9202	6450	3.599
34	02	Eyrbakkavegur	Selfoss, Kjarabót suðurgafli	Gaulverjabæjarvegur (33)	0,00	8,90	8,90	1864	2062	1630	6.055
34	03	Eyrbakkavegur	Gaulverjabæjarvegur (33)	Álfsstétt (343) eystri endi	0,00	1,52	1,52	1842	2053	1666	1.022
34	05	Eyrbakkavegur	Álfsstétt (343) eystri endi	Þorlákshafnarvegur (38)	0,00	11,97	11,97	1155	1360	961	5.046
			<b>Samtals vegur 34</b>				<b>23,66</b>				<b>15.723</b>
35	01	Biskupstungnabraut	Hringvegur (1-d6)	Þingvallavegur (36)	0,00	8,51	8,51	2796	4150	1668	8.685
35	02	Biskupstungnabraut	Þingvallavegur (36)	Búrfellsvegur (351)	0,00	7,80	7,80	2266	3148	1391	6.451
35	03	Biskupstungnabraut	Búrfellsvegur (351)	Laugarvatnsvegur (37)	0,00	8,47	8,47	1105	1536	678	3.416
35	04	Biskupstungnabraut	Laugarvatnsvegur (37)	Skálholtsvegur (31)	0,00	8,82	8,82	805	1117	494	2.592
35	05	Biskupstungnabraut	Skálholtsvegur (31)	Reykjavegur (355)	0,00	4,84	4,84	773	1237	439	1.366
35	06	Biskupstungnabraut	Reykjavegur (355)	Bræðratunguvegur (359)	0,00	4,34	4,34	730	1168	415	1.156
35	07	Biskupstungnabraut	Bræðratunguvegur (359)	Laugarvatnsvegur (37)	0,00	11,46	11,46	334	539	193	1.397
35	08	Biskupstungnabraut	Laugarvatnsvegur (37)	Hrunamannavegur (30)	0,00	8,83	8,83	507	915	227	1.634
35	09	Biskupstungnabraut	Hrunamannavegur (30)	Gullfossvegur (334)	0,00	5,48	5,48	433	848	158	866
35	11	Kjalvegur	Gullfossvegur (334)	Hagavatnsvegur (F335)	0,00	11,74	11,74	42	110	7	180
35	12	Kjalvegur	Hagavatnsvegur (F335)	Hvítárnesleið	0,00	24,90	24,90	40	108	5	364
35	13	Kjalvegur	Hvítárnesleið	Kerlingarfjallavegur (F347)	0,00	24,90	24,90	40	108	5	364
35	14	Kjalvegur	Kerlingarfjallavegur (F347)	Þjófadallavegur (735)	0,00	27,60	27,60	31	81	3	312
35	15	Kjalvegur	Þjófadallavegur (735)	Stórisandur slóð	0,00	18,57	18,57	28	76	3	190
35	16	Kjalvegur	Stórisandur slóð	Mælifellsdalsvegur (756)	0,00	27,19	27,19	28	76	3	278
35	17	Kjalvegur	Mælifellsdalsvegur (756)	Blönduvirkjun, stöðvarhús	0,00	22,19	22,19	44	101	12	356
35	18	Kjalvegur	Blönduvirkjun, stöðvarhús	Svínvetningabraut (731)	0,00	11,22	11,22	85	144	53	348
			<b>Samtals vegur 35</b>				<b>236,86</b>				<b>29.954</b>
36	01	Þingvallavegur	Biskupstungnabraut (35)	Grafningsvegur efri (360)	0,00	9,29	9,29	668	1087	371	2.265
36	02	Þingvallavegur	Grafningsvegur efri (360)	Miðfell	0,00	9,43	9,43	356	579	198	1.225
36	03	Þingvallavegur	Miðfell	Lyngdalsheiðarvegur (365)	0,00	8,41	8,41	251	452	103	770
36	04	Þingvallavegur	Lyngdalsheiðarvegur (365)	Uxahryggjavegur (52)	0,00	7,23	7,23	417	752	172	1.100
36	06	Þingvallavegur	Uxahryggjavegur (52)	Grafningsvegur efri (360)	0,00	10,69	10,69	728	1278	296	2.841
36	07	Þingvallavegur	Grafningsvegur efri (360)	Kjósarskarðsvegur (48)	0,00	5,10	5,10	723	1270	274	1.346
36	08	Þingvallavegur	Kjósarskarðsvegur (48)	Sýslumörk (skilti)	0,00	2,24	2,24	867	1546	290	709
36	11	Þingvallavegur	Sýslumörk (skilti)	Skeggjastaðir	0,00	7,99	7,99	1447	2239	780	4.220
36	12	Þingvallavegur	Skeggjastaðir	Hringvegur (1-f5)	0,00	7,19	7,19	1526	2215	969	4.005
			<b>Samtals vegur 36</b>				<b>67,57</b>				<b>18.481</b>

## Umferðartölur 2006

Vegnr	Kaflannr	Vegheiti	Heiti upphafspunkts	Heiti endapunkts	Bst	Est	Lengd	ÁDU	SDU	VDU	Eknir þ. km
37	01	Laugarvatnsvegur	Biskupstungnabraut (35)	Lyngdalsheiðarvegur (365)	0,00	12,23	12,23	671	989	422	2.995
37	02	Laugarvatnsvegur	Lyngdalsheiðarvegur (365)	Laugarvatn, austasta gata	0,00	1,07	1,07	1107	1633	697	432
37	03	Laugarvatnsvegur	Laugarvatn, austasta gata	Reykjavegur (355)	0,00	13,36	13,36	742	1116	467	3.618
37	04	Laugarvatnsvegur	Reykjavegur (355)	Biskupstungnabraut (35)	0,00	9,73	9,73	495	847	252	1.758
			<b>Samtals vegur 37</b>				<b>36,39</b>				<b>8.804</b>
38	01	Þorlákshafnarvegur	Hringvegur (1-d8)	Þrengslavegur (39)	0,00	11,60	11,60	535	628	434	2.265
38	02	Þorlákshafnarvegur	Þrengslavegur (39)	Eyrbakkavegur (34)	0,00	4,01	4,01	1398	1643	1151	2.046
38	03	Þorlákshafnarvegur	Eyrbakkavegur (34)	Suðurstrandarvegur (427)	0,00	3,54	3,54	1348	1584	1096	1.742
			<b>Samtals vegur 38</b>				<b>19,15</b>				<b>6.053</b>
39	01	Þrengslavegur	Hringvegur (1-d9)	Þorlákshafnarvegur (38)	0,00	15,67	15,67	1235	1425	1020	7.064
40	00	Hafnarfjarðarvegur	Reykjanesbraut (41), Sæbraut	Nesbraut (49)	0,00	1,66	1,66	28266	26541	28998	17.126
40	01	Hafnarfjarðarvegur	Nesbraut (49)	Fossvogslækur	0,00	1,83	1,83	51216	48837	52523	34.210
40	02	Hafnarfjarðarvegur	Fossvogslækur	Kópavogslækur	0,00	1,66	1,66	53757	51269	54819	32.571
40	03	Hafnarfjarðarvegur	Kópavogslækur	Vífilsstaðavegur (412)	0,00	2,01	2,01	36814	35662	37155	27.009
40	04	Hafnarfjarðarvegur	Vífilsstaðavegur (412)	Fjarðarbraut (470)	0,00	1,09	1,09	31310	30433	31528	12.457
40	06	Hafnarfjarðarvegur	Fjarðarbraut (470)	Reykjanesbraut (41)	0,00	1,11	1,11	21428	21169	20943	8.682
			<b>Samtals vegur 40</b>				<b>9,36</b>				<b>132.054</b>
41	01	Reykjanesbraut	Nesbraut (49)	Faxagata	0,00	1,86	1,86	20091	19421	20485	13.640
41	02	Reykjanesbraut	Faxagata	Hafnarfjarðarvegur (40)	0,00	1,86	1,86	23946	24467	22735	16.257
41	03	Reykjanesbraut	Hafnarfjarðarvegur (40)	Sundabraut (450), Holtavegur	0,00	2,79	2,79	26269	25721	25668	26.751
41	04	Reykjanesbraut	Sundabraut (450), Holtavegur	Nesbraut (49)	0,00	1,76	1,76	35129	34397	34325	22.567
41	11	Reykjanesbraut	Nesbraut (49)	Breiðholtsbraut (413)	0,00	2,05	2,05	50546	51957	45358	37.821
41	12	Reykjanesbraut	Breiðholtsbraut (413)	Vífilsstaðavegur (412)	0,00	3,78	3,78	34004	34053	33414	46.915
41	13	Reykjanesbraut	Vífilsstaðavegur (412)	Hafnarfjarðarvegur (40)	0,00	2,60	2,60	25411	26209	24130	24.115
41	14	Reykjanesbraut	Hafnarfjarðarvegur (40)	brú yfir Fjarðarbraut	0,00	2,74	2,74	19181	20435	17678	19.183
41	15	Reykjanesbraut	brú yfir Fjarðarbraut	brú yfir Vatnsleysustrandarveg	0,00	13,29	13,29	10691	11817	9699	51.860
41	16	Reykjanesbraut	brú yfir vatnsleysustrandarveg	Grindavíkurvegur (43)	0,00	11,62	11,62	10226	11279	9170	43.372
41	17	Reykjanesbraut	Grindavíkurvegur (43)	Njarðvíkurvegur	0,00	4,56	4,56	9796	10874	9092	16.304
41	18	Reykjanesbraut	Njarðvíkurvegur	Víknavegur (46)	0,00	1,47	1,47	11083	12567	9590	5.947
41	19	Reykjanesbraut	Víknavegur (46)	Hafnavegur (44)	0,00	0,40	0,40	7021	7963	6176	1.025

Umferðartölur 2006

Vegnr	Kafllnr	Vegheiti	Heiti upphafspunkts	Heiti endapunkts	Bst	Est	Lengd	ÁDU	SDU	VDU	Eknir þ. km
41	20	Reykjanesbraut	Hafnavegur (44)	Grænás	0,00	1,03	1,03	6674	7412	6196	2.509
41	21	Reykjanesbraut	Grænás	Garðskagavegur (45)	0,00	3,28	3,28	7492	8316	6953	8.969
41	22	Reykjanesbraut	Garðskagavegur (45)	Flugstöð, brottför B	0,00	1,88	1,88	4996	5933	4112	3.428
			<b>Samtals vegur 41</b>				<b>56,97</b>				<b>340.664</b>
42	01	Krýsuvíkurvegur	Fjarðarbraut (470), hringtorg/Akurvellir	Vigdísarvallavegur (428)	0,00	9,37	9,37	474	567	396	1.621
42	02	Krýsuvíkurvegur	Vigdísarvallavegur (428)	Suðurstrandarvegur (427)	0,00	13,31	13,31	99	169	44	481
			<b>Samtals vegur 42</b>				<b>22,68</b>				<b>2.102</b>
43	01	Grindavíkurvegur	Reykjanesbraut (41)	Grindavík, Gerðavellir	0,00	13,30	13,30	2731	3094	2381	13.258
43	02	Grindavíkurvegur	Grindavík, Gerðavellir	Suðurstrandarvegur (427)	0,00	0,28	0,28	4526	4719	4202	463
43	03	Grindavíkurvegur	Suðurstrandarvegur (427)	Hafnarsvæði	0,00	0,46	0,46	4743	4947	4405	796
			<b>Samtals vegur 43</b>				<b>14,04</b>				<b>14.517</b>
44	01	Hafnavegur	Reykjanesbraut (41)	Flugvöllur	0,00	0,62	0,62	3363	3914	2931	761
44	02	Hafnavegur	Flugvöllur	Stapafellsvegur	0,00	2,94	2,94	808	943	704	867
44	03	Hafnavegur	Stapafellsvegur	Hafnir, Nesvegur (425)	0,00	4,62	4,62	430	498	374	725
			<b>Samtals vegur 44</b>				<b>8,18</b>				<b>2.353</b>
45	00	Garðskagavegur	Reykjanesbraut (41)	Miðnesheiðarvegur (423)	0,00	1,87	1,87	1792	1894	1560	1.223
45	01	Garðskagavegur	Miðnesheiðarvegur (423)	Garður, Réttarholt	0,00	5,85	5,85	2687	2579	2747	5.737
45	02	Garðskagavegur	Garður, Réttarholt	Garður, Útgarðsvegur	0,00	1,72	1,72	1202	1227	1151	755
45	03	Garðskagavegur	Garður, Útgarðsvegur	Sandgerði, bræðsla	0,00	4,33	4,33	1062	1019	1078	1.678
45	04	Garðskagavegur	Sandgerði, bræðsla	Sandgerðisvegur (429)	0,00	1,36	1,36	2466	2532	2350	1.224
45	05	Garðskagavegur	Sandgerðisvegur (429)	Stafnesvegur (4187)	0,00	6,68	6,68	169	165	177	412
45	06	Garðskagavegur	Stafnesvegur (4187)	Hafnavegur (44)	0,00	9,02	9,02	169	165	177	556
			<b>Samtals vegur 45</b>				<b>30,83</b>				<b>11.586</b>
46	01	Víknaverur	Reykjanesbraut (41)	Njarðvík, Bolafótur	0,00	1,55	1,55	8449	8300	8545	4.780
46	02	Víknaverur	Njarðvík, Bolafótur	Hafnarsvæði, síðasti ljósastaur	0,00	0,71	0,71	9612	9443	9720	2.491
			<b>Samtals vegur 46</b>				<b>2,26</b>				<b>7.271</b>



## Umferðartölur 2006

Vegnr	Kaflnr	Vegheiti	Heiti upphafspunkts	Heiti endapunkts	Bst	Est	Lengd	ÁDU	SDU	VDU	Eknir þ. km
47	01	Hvalfjarðarvegur	Hringvegur (1-f7)	Eyrarfjallsvegur (460)	0,00	3,71	3,71	676	1032	375	915
47	02	Hvalfjarðarvegur	Eyrarfjallsvegur (460)	Kjósarskarðsvegur (48)	0,00	11,50	11,50	511	771	405	2.145
47	03	Hvalfjarðarvegur	Kjósarskarðsvegur (48)	Hvítanes	0,00	9,71	9,71	235	431	80	833
47	04	Hvalfjarðarvegur	Hvítanes	Sýslumörk, Botnsá	0,00	9,54	9,54	225	414	76	783
47	11	Hvalfjarðarvegur	Sýslumörk, Botnsá	Dragavegur (520)	0,00	13,71	13,71	229	419	78	1.146
47	12	Hvalfjarðarvegur	Dragavegur (520)	Hringvegur (1-g2)	0,00	12,42	12,42	538	731	363	2.439
			<b>Samtals vegur 47</b>				<b>60,59</b>				<b>8.262</b>
48	01	Kjósarskarðsvegur	Hvalfjarðarvegur (47)	Meðalfellsvegur (461)	0,00	10,55	10,55	178	312	71	685
48	02	Kjósarskarðsvegur	Meðalfellsvegur (461)	Sýslumörk (skilti)	0,00	6,56	6,56	125	220	51	299
48	11	Kjósarskarðsvegur	Sýslumörk (skilti)	Þingvallavegur (36)	0,00	4,92	4,92	113	199	46	203
			<b>Samtals vegur 48</b>				<b>22,03</b>				<b>1.188</b>
49	01	Nesbraut	Hringvegur (1-f2)	Höfðabakki (419)	0,00	1,20	1,20	43416	45020	41680	19.016
49	02	Nesbraut	Höfðabakki (419)	Reykjanesbraut (41)	0,00	1,81	1,81	77421	79257	74552	51.148
49	03	Nesbraut	Reykjanesbraut (41)	Hafnarfjarðarvegur (40)	0,00	2,59	2,59	47824	51471	43575	45.210
49	04	Nesbraut	Hafnarfjarðarvegur (40)	Flugvallarvegur Reykjavík (414)	0,00	2,20	2,20	40057	39823	39580	32.166
49	05	Nesbraut	Flugvallarvegur Reykjavík (414)	Ánanaust, Reykjanesbraut (41)	0,00	1,71	1,71	34443	34241	34030	21.498
49	06	Nesbraut	Ánanaust, Reykjanesbraut (41)	Heilsugæsla við Suðurströnd	0,00	1,76	1,76	13728	14774	12506	8.819
			<b>Samtals vegur 49</b>				<b>11,27</b>				<b>177.857</b>
50	01	Borgarfjarðarbraut	Hringvegur (1-g5)	Skorradalsvegur (508)	0,00	9,24	9,24	1072	1416	784	3.615
50	02	Borgarfjarðarbraut	Skorradalsvegur (508)	Uxahryggjavegur (52)	0,00	7,60	7,60	541	756	353	1.501
50	03	Borgarfjarðarbraut	Uxahryggjavegur (52)	Flókadalsvegur (515) nyrðri endi	0,00	9,60	9,60	541	756	353	1.896
50	04	Borgarfjarðarbraut	Flókadalsvegur (515) nyrðri endi	Hvítá	0,00	8,59	8,59	271	436	172	850
50	05	Borgarfjarðarbraut	Hvítá	Hringvegur (1-h0)	0,00	14,11	14,11	299	481	189	1.540
			<b>Samtals vegur 50</b>				<b>49,14</b>				<b>9.401</b>
51	01	Akrafjallsvegur	Hringvegur (1-g0)	Akranesvegur (509)	0,00	7,16	7,16	2337	2537	2106	6.108
51	02	Akrafjallsvegur	Akranesvegur (509)	Hringvegur (1-g2)	0,00	11,24	11,24	969	1179	781	3.975
			<b>Samtals vegur 51</b>				<b>18,40</b>				<b>10.083</b>
52	02	Uxahryggjavegur	Borgarfjarðarbraut (50)	Lundarreykjadalvegur (512)	0,00	14,69	14,69	65	96	42	349

## Umferðartölur 2006

Vegnr	Kaflannr	Vegheiti	Heiti upphafspunkts	Heiti endapunkts	Bst	Est	Lengd	ÁDU	SDU	VDU	Eknir þ. km
52	03	Uxahryggjavegur	Lundarreykjadalvegur (512)	Þverfellsvegur (5141)	0,00	11,05	11,05	42	63	27	169
52	04	Uxahryggjavegur	Þverfellsvegur (5141)	Kaldadalvegur (550)	0,00	11,75	11,75	25	51	9	107
52	11	Uxahryggjavegur	Kaldadalvegur (550)	Vegrist á Smjörbrekku	0,00	13,95	13,95	52	106	17	265
52	12	Uxahryggjavegur	Vegrist á Smjörbrekku	Þingvallavegur (36)	0,00	9,08	9,08	105	207	43	348
<b>Samtals vegur 52</b>							<b>60,52</b>				<b>1.238</b>
54	02	Snæfellsnesvegur	Hringvegur (1-g8)	Álftaneshreppsvegur (533)	0,00	12,06	12,06	930	1401	622	4.094
54	03	Snæfellsnesvegur	Álftaneshreppsvegur (533)	Hítará	0,00	14,05	14,05	651	999	434	3.338
54	04	Snæfellsnesvegur	Hítará	Heydalsvegur (55)	0,00	12,30	12,30	743	1095	509	3.336
54	05	Snæfellsnesvegur	Heydalsvegur (55)	Skógarnesvegur (568)	0,00	12,34	12,34	709	1045	486	3.193
54	06	Snæfellsnesvegur	Skógarnesvegur (568)	Vatnaleið (56)	0,00	12,24	12,24	696	1026	475	3.109
54	07	Snæfellsnesvegur	Vatnaleið (56)	Ölkelduvegur (571)	0,00	12,81	12,81	333	576	168	1.557
54	08	Snæfellsnesvegur	Ölkelduvegur (571)	Hraunsmúlavegur (5713)	0,00	12,26	12,26	354	550	236	1.584
54	09	Snæfellsnesvegur	Hraunsmúlavegur (5713)	Útnesvegur (574) við Búðir	0,00	11,26	11,26	243	439	110	999
54	10	Snæfellsnesvegur	Útnesvegur (574) við Búðir	Útnesvegur (574)	0,00	14,30	14,30	139	215	84	726
54	11	Snæfellsnesvegur	Útnesvegur (574)	Höfði	0,00	11,07	11,07	232	361	151	937
54	12	Snæfellsnesvegur	Höfði	Grundarfjörður, Grundargata 98	0,00	8,54	8,54	356	503	260	1.110
54	13	Snæfellsnesvegur	Grundarfjörður, Grundargata 98	Grundarfjörður, innri hafnargarður	0,00	1,58	1,58	1982	2110	1813	1.143
54	14	Snæfellsnesvegur	Grundarfjörður, innri hafnargarður	Framsveitarvegur (576)	0,00	4,17	4,17	388	522	279	591
54	15	Snæfellsnesvegur	Framsveitarvegur (576)	Hraunsfjarðarbrú	0,00	9,10	9,10	393	539	286	1.305
54	16	Snæfellsnesvegur	Hraunsfjarðarbrú	Vatnaleið (56)	0,00	7,60	7,60	445	612	303	1.234
54	17	Snæfellsnesvegur	Vatnaleið (56)	Stykkishólmsvegur (58)	0,00	7,44	7,44	479	701	326	1.301
54	18	Snæfellsnesvegur	Stykkishólmsvegur (58)	Narfeyri	0,00	17,21	17,21	94	178	36	590
54	19	Snæfellsnesvegur	Narfeyri	Drangar	0,00	10,80	10,80	90	170	34	355
54	20	Snæfellsnesvegur	Drangar	Heydalsvegur (55)	0,00	11,24	11,24	90	170	34	369
54	21	Snæfellsnesvegur	Heydalsvegur (55)	Sýslumörk, Gljúfursá	0,00	11,01	11,01	103	188	42	414
54	22	Snæfellsnesvegur	Sýslumörk, Gljúfursá	Hörðudalsvegur vestri (580)	0,00	9,42	9,42	107	195	43	368
54	23	Snæfellsnesvegur	Hörðudalsvegur vestri (580)	Vestfjarðavegur (60-04)	0,00	6,67	6,67	155	282	64	377
<b>Samtals vegur 54</b>							<b>229,47</b>				<b>32.031</b>
55	01	Heydalsvegur	Snæfellsnesvegur (54)	Oddastaðaá	0,00	12,04	12,04	84	109	64	369
55	02	Heydalsvegur	Oddastaðaá	Snæfellsnesvegur (54)	0,00	14,37	14,37	40	53	31	210
<b>Samtals vegur 55</b>							<b>26,41</b>				<b>579</b>
56	01	Vatnaleið	Snæfellsnesvegur (54)	Afleggjari á háheiði	0,00	10,98	10,98	443	617	330	1.775

## Umferðartölur 2006

Vegnr	Kaflnr	Vegheiti	Heiti upphafspunkts	Heiti endapunkts	Bst	Est	Lengd	ÁDU	SDU	VDU	Eknir þ. km
56	02	Vatnaleið	Afleggjari á háheiði	Snæfellsnesvegur (54)	0,00	5,42	5,42	443	617	330	876
<b>Samtals vegur 56</b>							<b>16,40</b>				<b>2.652</b>
58	01	Stykkishólmsvegur	Snæfellsnesvegur (54)	Stykkishólmur, Búðanesvegur	0,00	8,83	8,83	619	980	404	1.995
58	02	Stykkishólmsvegur	Stykkishólmur, Búðanesvegur	Hafnarsvæði	0,00	1,37	1,37	2633	3313	2243	1.317
<b>Samtals vegur 58</b>							<b>10,20</b>				<b>3.312</b>
59	01	Laxárdalsvegur	Vestfjarðavegur (60-05)	Gröf	0,00	13,57	13,57	122	240	52	604
59	02	Laxárdalsvegur	Gröf	Sýslumörk (hæll)	0,00	14,70	14,70	60	117	25	322
59	11	Laxárdalsvegur	Sýslumörk (hæll)	Djúpvegur (61-04)	0,00	7,66	7,66	53	106	22	148
<b>Samtals vegur 59</b>							<b>35,93</b>				<b>1.074</b>
60	01	Vestfjarðavegur	Hringvegur (1-h2)	Sýslumörk (skilti)	0,00	8,54	8,54	280	492	143	873
60	02	Vestfjarðavegur	Sýslumörk (skilti)	Gröf	0,00	11,35	11,35	277	483	136	1.148
60	03	Vestfjarðavegur	Gröf	Snæfellsnesvegur (54)	0,00	12,01	12,01	301	526	148	1.319
60	04	Vestfjarðavegur	Snæfellsnesvegur (54)	Laxárdalsvegur (59)	0,00	7,97	7,97	387	609	238	1.126
60	05	Vestfjarðavegur	Laxárdalsvegur (59)	Búðardalur, Brekkuhvamur	0,00	2,01	2,01	501	786	307	368
60	06	Vestfjarðavegur	Búðardalur, Brekkuhvamur	Búðardalur, Sunnubraut	0,00	0,63	0,63	974	1217	778	224
60	07	Vestfjarðavegur	Búðardalur, Sunnubraut	Klofningsvegur (590)	0,00	15,59	15,59	365	572	224	2.077
60	08	Vestfjarðavegur	Klofningsvegur (590)	Kjartanssteinn (ræsi)	0,00	9,25	9,25	251	474	109	847
60	09	Vestfjarðavegur	Kjartanssteinn (ræsi)	Klofningsvegur (590)	0,00	10,98	10,98	249	472	109	998
60	10	Vestfjarðavegur	Klofningsvegur (590)	Sýslumörk (skilti)	0,00	5,78	5,78	196	370	83	414
60	21	Vestfjarðavegur	Sýslumörk (skilti)	Garpsdalsvegur (602)	0,00	3,24	3,24	196	370	83	232
60	22	Vestfjarðavegur	Garpsdalsvegur (602)	Tröllatunguvegur (605)	0,00	1,62	1,62	186	352	79	110
60	23	Vestfjarðavegur	Tröllatunguvegur (605)	Reykhólasveitarvegur (607)	0,00	14,18	14,18	203	382	85	1.051
60	24	Vestfjarðavegur	Reykhólasveitarvegur (607)	Þorskafjarðarvegur (608)	0,00	8,35	8,35	139	262	58	424
60	25	Vestfjarðavegur	Þorskafjarðarvegur (608)	Gröf	0,00	6,78	6,78	72	132	40	178
60	26	Vestfjarðavegur	Gröf	Djúpadalsvegur (6087)	0,00	11,48	11,48	74	137	40	310
60	27	Vestfjarðavegur	Djúpadalsvegur (6087)	Gufudalsvegur (6090)	0,00	9,24	9,24	74	137	40	250
60	28	Vestfjarðavegur	Gufudalsvegur (6090)	Kleifastaðir	0,00	12,02	12,02	74	137	40	325
60	29	Vestfjarðavegur	Kleifastaðir	Fjarðarhorn, Kollafjarðarheiði (F66)	0,00	13,15	13,15	63	119	24	302
60	30	Vestfjarðavegur	Fjarðarhorn, Kollafjarðarheiði (F66)	Skálmardalsá	0,00	11,80	11,80	63	119	24	271
60	31	Vestfjarðavegur	Skálmardalsá	Mjóafjarðará	0,00	14,76	14,76	63	119	24	339
60	32	Vestfjarðavegur	Mjóafjarðará	Skiptá	0,00	13,14	13,14	63	119	24	302
60	33	Vestfjarðavegur	Skiptá	Fossá (bær)	0,00	12,83	12,83	63	119	24	295

## Umferðartölur 2006

Vegnr	Kaflannr	Vegheiti	Heiti upphafspunkts	Heiti endapunkts	Bst	Est	Lengd	ÁDU	SDU	VDU	Eknir þ. km
60	34	Vestfjarðavegur	Fossá (bær)	Barðastrandarvegur (62)	0,00	11,53	11,53	76	143	30	320
60	35	Vestfjarðavegur	Barðastrandarvegur (62)	Bíldudalsvegur (63)	0,00	8,06	8,06	46	107	12	135
60	36	Vestfjarðavegur	Bíldudalsvegur (63)	Sýslumörk (skilti)	0,00	11,51	11,51	60	95	11	252
60	37	Vestfjarðavegur	Sýslumörk (skilti)	Mosdalsvegur (621)	0,00	10,64	10,64	60	95	11	233
60	38	Vestfjarðavegur	Mosdalsvegur (621)	Geldingadalsá	0,00	23,87	23,87	60	95	11	523
60	39	Vestfjarðavegur	Geldingadalsá	Svalvogavegur (622)	0,00	14,18	14,18	71	144	13	367
60	40	Vestfjarðavegur	Svalvogavegur (622)	Þingeyri (vegrist)	0,00	0,63	0,63	247	299	226	57
60	41	Vestfjarðavegur	Þingeyri (vegrist)	Ketilsøyarvegur (6224)	0,00	6,39	6,39	201	283	138	469
60	42	Vestfjarðavegur	Ketilsøyarvegur (6224)	Lambadalur	0,00	2,56	2,56	199	279	166	186
60	43	Vestfjarðavegur	Lambadalur	Ingjaldssandsvegur (624)	0,00	8,64	8,64	199	279	166	628
60	44	Vestfjarðavegur	Ingjaldssandsvegur (624)	Önundarfjarðarvegur (627)	0,00	11,18	11,18	230	321	160	939
60	45	Vestfjarðavegur	Önundarfjarðarvegur (627)	Flateyjarvegur (64)	0,00	3,48	3,48	315	425	254	400
60	46	Vestfjarðavegur	Flateyjarvegur (64)	Súgandafjarðarvegur (65)	0,00	7,21	7,21	434	568	346	1.142
60	47	Vestfjarðavegur	Súgandafjarðarvegur (65)	Djúpvegur (61-41)	0,00	4,95	4,95	683	872	552	1.234
			<b>Samtals vegur 60</b>				<b>341,53</b>				<b>20.666</b>
61	01	Djúpvegur	Hringvegur (1-2)	Borðeyrarvegur (640)	0,00	11,23	11,23	257	397	161	1.053
61	03	Djúpvegur	Borðeyrarvegur (640)	Laxárdalsvegur (59)	0,00	1,95	1,95	219	333	163	156
61	04	Djúpvegur	Laxárdalsvegur (59)	Fossá	0,00	13,58	13,58	171	263	111	848
61	05	Djúpvegur	Fossá	Guðlaugsvíkurvegur (6479)	0,00	15,05	15,05	176	271	114	967
61	06	Djúpvegur	Guðlaugsvíkurvegur (6479)	Krossárdalsvegur (641)	0,00	18,87	18,87	161	248	106	1.109
61	07	Djúpvegur	Krossárdalsvegur (641)	Broddanesvegur (6462)	0,00	17,00	17,00	144	222	95	894
61	08	Djúpvegur	Broddanesvegur (6462)	Steinadalsvegur (690)	0,00	7,55	7,55	144	223	94	397
61	09	Djúpvegur	Steinadalsvegur (690)	Hvalsá (bær)	0,00	8,17	8,17	144	223	94	429
61	10	Djúpvegur	Hvalsá (bær)	Tröllatunguvegur (605)	0,00	13,07	13,07	181	280	120	863
61	11	Djúpvegur	Tröllatunguvegur (605)	Hólmavíkurvegur (67)	0,00	7,38	7,38	263	406	173	708
61	21	Djúpvegur	Hólmavíkurvegur (67)	Strandavegur (643)	0,00	10,50	10,50	205	303	142	786
61	22	Djúpvegur	Strandavegur (643)	Sunnadalsá	0,00	11,51	11,51	109	153	78	458
61	23	Djúpvegur	Sunnadalsá	Þorskafjarðarvegur (608)	0,00	6,00	6,00	107	143	79	234
61	24	Djúpvegur	Þorskafjarðarvegur (608)	Snæfjallastrandarvegur (635)	0,00	19,46	19,46	132	224	69	938
61	25	Djúpvegur	Snæfjallastrandarvegur (635)	Laugaból	0,00	11,45	11,45	127	216	66	531
61	26	Djúpvegur	Laugaból	Vatnsfjarðarvegur (633), eystri endi	0,00	13,60	13,60	116	176	71	576
61	27	Djúpvegur	Vatnsfjarðarvegur (633), eystri endi	Vatnsfjarðarvegur (633), vestri endi	0,00	11,29	11,29	95	142	58	391
61	28	Djúpvegur	Vatnsfjarðarvegur (633), vestri endi	Gljúfurá	0,00	11,30	11,30	128	218	66	528
61	29	Djúpvegur	Gljúfurá	Strandseljavegur (6322)	0,00	16,34	16,34	128	218	66	763
61	30	Djúpvegur	Strandseljavegur (6322)	Hjallar	0,00	13,86	13,86	126	214	66	637
61	31	Djúpvegur	Hjallar	Kleifaós	0,00	13,67	13,67	112	190	58	559

## Umferðartölur 2006

Vegnr	Kaflannr	Vegheiti	Heiti upphafspunkts	Heiti endapunkts	Bst	Est	Lengd	ÁDU	SDU	VDU	Eknir þ. km
61	32	Djúpvegur	Kleifaós	Hvítanessvegur (6315)	0,00	11,73	11,73	112	190	58	480
61	33	Djúpvegur	Hvítanessvegur (6315)	Hestfjarðará	0,00	13,81	13,81	112	190	58	565
61	34	Djúpvegur	Hestfjarðará	Eyrarkirkjuvegur (6314)	0,00	13,39	13,39	112	190	58	547
61	35	Djúpvegur	Eyrarkirkjuvegur (6314)	Minni-Hattardalsvegur (6312)	0,00	13,64	13,64	134	227	71	667
61	36	Djúpvegur	Minni-Hattardalsvegur (6312)	Súðavík, Grundarstræti	0,00	9,93	9,93	201	344	104	729
61	37	Djúpvegur	Súðavík, Grundarstræti	Súðavík, Höfðabrekka	0,00	1,76	1,76	456	574	364	293
61	38	Djúpvegur	Súðavík, Höfðabrekka	Arnardalsá	0,00	8,50	8,50	340	429	272	1.055
61	39	Djúpvegur	Arnardalsá	Flugvallarvegur Ísafirði (631)	0,00	6,32	6,32	409	514	328	943
61	40	Djúpvegur	Flugvallarvegur Ísafirði (631)	Vestfjarðavegur (60-47)	0,00	1,64	1,64	1535	1899	1257	919
61	41	Djúpvegur	Vestfjarðavegur (60-47)	Ísafjörður, Vallartún	0,00	2,26	2,26	3110	3915	2494	2.565
61	42	Djúpvegur	Ísafjörður, Vallartún	Ísafjörður, Hnífsdalsvegur 13	0,00	1,57	1,57	3234	4059	2597	1.853
61	43	Djúpvegur	Ísafjörður, Hnífsdalsvegur 13	Hnífsdalur, Dalbraut	0,00	3,40	3,40	1263	1590	974	1.567
61	44	Djúpvegur	Hnífsdalur, Dalbraut	Hnífsdalur, Heimabæjarstígur	0,00	0,53	0,53	1138	1427	913	220
61	45	Djúpvegur	Hnífsdalur, Heimabæjarstígur	Bolungarvík, Grundarkambur	0,00	8,90	8,90	611	769	471	1.985
61	46	Djúpvegur	Bolungarvík, Grundarkambur	Hafnarsvæði, Búðarkantur stauraröð	0,00	0,90	0,90	948	1191	760	311
			<b>Samtals vegur 61</b>				<b>351,11</b>				<b>28.525</b>
62	01	Barðastrandarvegur	Vestfjarðavegur (60-35)	Brjánslækjarvegur (610)	0,00	5,66	5,66	130	260	48	269
62	02	Barðastrandarvegur	Brjánslækjarvegur (610)	Krossvegur (6120)	0,00	14,66	14,66	124	246	46	664
62	03	Barðastrandarvegur	Krossvegur (6120)	Siglunesvegur (611)	0,00	15,23	15,23	118	212	57	656
62	04	Barðastrandarvegur	Siglunesvegur (611)	Örlygshafnarvegur (612)	0,00	12,06	12,06	103	173	58	453
62	05	Barðastrandarvegur	Örlygshafnarvegur (612)	Patreksfjörður, Bíldudalsvegur (63)	0,00	12,20	12,20	147	237	83	655
62	07	Barðastrandarvegur	Patreksfjörður, Bíldudalsvegur (63)	Hafnarsvæði	0,00	1,87	1,87	759	925	677	518
			<b>Samtals vegur 62</b>				<b>61,68</b>				<b>3.214</b>
63	02	Bíldudalsvegur	Barðastrandarvegur (62)	Tálknafjarðarvegur (617)	0,00	12,78	12,78	150	214	114	700
63	03	Bíldudalsvegur	Tálknafjarðarvegur (617)	Ketildalavegur (619)	0,00	14,65	14,65	116	161	84	620
63	04	Bíldudalsvegur	Ketildalavegur (619)	Fossvegur (6192)	0,00	12,51	12,51	83	129	53	379
63	05	Bíldudalsvegur	Fossvegur (6192)	Trostansfjörður	0,00	14,50	14,50	39	65	18	206
63	06	Bíldudalsvegur	Trostansfjörður	Vestfjarðavegur (60-36)	0,00	8,50	8,50	26	45	12	81
			<b>Samtals vegur 63</b>				<b>62,94</b>				<b>1.986</b>
64	01	Flateyrarvegur	Vestfjarðavegur (60-45)	Flateyri, Tjarnargata	0,00	6,80	6,80	316	419	256	784
64	02	Flateyrarvegur	Flateyri, Tjarnargata	Túngata, Hafnarsvæði	0,00	0,50	0,50	1021	1259	886	186

## Umferðartölur 2006

Vegnr	Kafllnr	Vegheiti	Heiti upphafspunkts	Heiti endapunkts	Bst	Est	Lengd	ÁDU	SDU	VDU	Eknir þ. km
<b>Samtals vegur 64</b>							<b>7,30</b>				<b>971</b>
65	01	Súgandafjarðarvegur	Vestfjarðavegur (60-47)	Botnsvegur (6293)	0,00	5,07	5,07	251	319	208	464
65	02	Súgandafjarðarvegur	Botnsvegur (6293)	Suðureyri, íþróttavöllur	0,00	8,99	8,99	241	325	190	791
65	03	Súgandafjarðarvegur	Suðureyri, íþróttavöllur	Hafnarsvæði	0,00	1,50	1,50	653	805	565	358
<b>Samtals vegur 65</b>							<b>15,56</b>				<b>1.613</b>
F66	01	Kollafjarðarheiði	Vestfjarðavegur (60-30)	Djúpvegur (61-26)	0,00	24,72	24,72	2	5	0	18
67	01	Hólmavíkurvegur	Djúpvegur (61-21)	Höfðatún	0,00	0,52	0,52	519	654	416	99
67	02	Hólmavíkurvegur	Höfðatún	Kaupfélagshús	0,00	1,11	1,11	1161	1460	930	470
<b>Samtals vegur 67</b>							<b>1,63</b>				<b>569</b>
72	01	Hvammstangavegur	Hringvegur (1-k5)	Hvammstangi, Veigarstígur	0,00	5,14	5,14	511	729	379	959
72	02	Hvammstangavegur	Hvammstangi, Veigarstígur	Hvammstangi, Vatnsnesvegur (711)/Klapparstígur	0,00	0,71	0,71	1564	2014	1383	405
72	03	Hvammstangavegur	Hvammstangi, Vatnsnesvegur (711)/Klapparstígur	Hafnarsvæði, Hafnargata	0,00	0,39	0,39	739	953	654	105
<b>Samtals vegur 72</b>							<b>6,24</b>				<b>1.469</b>
74	01	Skagastrandarvegur	Hringvegur (1-m2)	Þverárfjallsvegur (744)	0,00	6,74	6,74	466	664	345	1.146
74	02	Skagastrandarvegur	Þverárfjallsvegur (744)	Skagavegur (745)	0,00	12,48	12,48	279	398	207	1.271
74	03	Skagastrandarvegur	Skagavegur (745)	Skagaströnd, Vetrarbraut	0,00	0,82	0,82	450	641	333	135
74	04	Skagastrandarvegur	Skagaströnd, Vetrarbraut	Hafnarsvæði	0,00	1,54	1,54	1517	1953	1344	853
<b>Samtals vegur 74</b>							<b>21,58</b>				<b>3.405</b>
75	02	Sauðárkróksbraut	Hringvegur (1-m7)	Sæmundarhlíðarvegur (762)	0,00	13,94	13,94	740	1003	570	3.765
75	03	Sauðárkróksbraut	Sæmundarhlíðarvegur (762)	Sauðárkrókur, Skagfirðingabraut	0,00	9,46	9,46	733	994	565	2.531
75	04	Sauðárkróksbraut	Sauðárkrókur, Skagfirðingabraut	Sauðárkrókur, Strandvegur	0,00	1,05	1,05	504	683	388	193
75	05	Sauðárkróksbraut	Sauðárkrókur, Strandvegur	Flugvallarvegur Sauðárkróki (749)	0,00	1,58	1,58	757	1025	583	437
75	06	Sauðárkróksbraut	Flugvallarvegur Sauðárkróki (749)	Siglufjarðarvegur (76)	0,00	11,95	11,95	489	663	377	2.133
<b>Samtals vegur 75</b>							<b>37,98</b>				<b>9.059</b>
76	01	Siglufjarðarvegur	Hringvegur (1-m7)	Framnesvegur (7730)	0,00	10,25	10,25	287	417	218	1.074
76	02	Siglufjarðarvegur	Framnesvegur (7730)	Sauðárkróksbraut (75)	0,00	11,27	11,27	269	390	204	1.107

### Umferðartölur 2006

Vegnr	Kaflnr	Vegheiti	Heiti upphafspunkts	Heiti endapunkts	Bst	Est	Lengd	ÁDU	SDU	VDU	Eknir þ. km
76	03	Siglufjarðarvegur	Sauðárkróksbraut (75)	Sleitustaðir	0,00	7,96	7,96	624	907	474	1.813
76	04	Siglufjarðarvegur	Sleitustaðir	Hofsósbraut (77) nyrðri endi	0,00	13,06	13,06	398	580	304	1.897
76	06	Siglufjarðarvegur	Hofsósbraut (77) nyrðri endi	Höfðavegur (7842)	0,00	8,92	8,92	339	492	257	1.104
76	07	Siglufjarðarvegur	Höfðavegur (7842)	Reykjarhóll	0,00	13,91	13,91	241	351	183	1.224
76	08	Siglufjarðarvegur	Reykjarhóll	Ólafsfjarðarvegur (82)	0,00	11,86	11,86	310	450	235	1.342
76	09	Siglufjarðarvegur	Ólafsfjarðarvegur (82)	Almenningsnöf, skýli ytra horn	0,00	13,47	13,47	258	402	175	1.268
76	10	Siglufjarðarvegur	Almenningsnöf, skýli ytra horn	Gangamunni eystri	0,00	8,00	8,00	253	408	161	739
76	11	Siglufjarðarvegur	Gangamunni eystri	Siglufjörður, Hólavegur	0,00	2,20	2,20	373	542	283	300
76	12	Siglufjarðarvegur	Siglufjörður, Hólavegur	Flugvallarvegur Siglufirði (792)	0,00	1,25	1,25	1457	1875	1288	665
76	13	Siglufjarðarvegur	Flugvallarvegur Siglufirði (792)	Hafnarsvæði	0,00	0,44	0,44	2001	2575	1772	321
			<b>Samtals vegur 76</b>				<b>102,59</b>				<b>12.853</b>
77	01	Hofsósbraut	Siglufjarðarvegur (76)	Hofsós, Pardus	0,00	0,62	0,62	197	287	150	45
77	02	Hofsósbraut	Hofsós, Pardus	Hofsós, Lindargata	0,00	0,92	0,92	583	752	517	196
77	03	Hofsósbraut	Hofsós, Lindargata	Siglufjarðarvegur (76)	0,00	0,73	0,73	181	264	138	48
			<b>Samtals vegur 77</b>				<b>2,27</b>				<b>289</b>
82	01	Ólafsfjarðarvegur	Hringvegur (1-p5)	Hjalteyarvegur (811)	0,00	10,93	10,93	1281	1682	1057	5.110
82	02	Ólafsfjarðarvegur	Hringvegur (811)	Hauganesvegur (809)	0,00	10,71	10,71	1215	1544	1021	4.750
82	03	Ólafsfjarðarvegur	Hauganesvegur (809)	Dalvík, barnaskóli	0,00	11,33	11,33	1317	1673	1106	5.446
82	04	Ólafsfjarðarvegur	Dalvík, barnaskóli	Dalvík, Brimnesá	0,00	1,25	1,25	2465	3025	2239	1.125
82	05	Ólafsfjarðarvegur	Dalvík, Brimnesá	Gangamunni eystri	0,00	10,92	10,92	395	540	311	1.574
82	06	Ólafsfjarðarvegur	Gangamunni eystri	Ólafsfjörður, Námuvegur	0,00	4,96	4,96	547	728	465	990
82	07	Ólafsfjarðarvegur	Ólafsfjörður, Námuvegur	Ólafsfjörður, Hornbrekka	0,00	1,52	1,52	1408	1773	1283	781
82	08	Ólafsfjarðarvegur	Ólafsfjörður, Hornbrekka	Fjarðará	0,00	7,34	7,34	275	359	232	737
82	09	Ólafsfjarðarvegur	Fjarðará	Sýslumörk (skilti)	0,00	10,02	10,02	141	247	79	516
82	11	Ólafsfjarðarvegur	Sýslumörk (skilti)	Knappsstaðir	0,00	9,95	9,95	128	223	76	465
82	12	Ólafsfjarðarvegur	Knappsstaðir	Siglufjarðarvegur (76)	0,00	9,10	9,10	176	283	111	585
			<b>Samtals vegur 82</b>				<b>88,03</b>				<b>22.079</b>
83	01	Grenivíkurvegur	Hringvegur (1-q3)	Ystavík	0,00	2,72	2,72	277	397	187	275
83	02	Grenivíkurvegur	Ystavík	Fnjóskadalsvegur eystri (835)	0,00	9,29	9,29	242	347	163	821
83	03	Grenivíkurvegur	Fnjóskadalsvegur eystri (835)	Grenivík, Túngata	0,00	8,45	8,45	253	364	171	780
			<b>Samtals vegur 83</b>				<b>20,46</b>				<b>1.876</b>

### Umferðartölur 2006

Vegnr	Kaflnr	Vegheiti	Heiti upphafspunkts	Heiti endapunkts	Bst	Est	Lengd	ÁDU	SDU	VDU	Eknir þ. km
85	01	Norðausturvegur	Hringvegur (1-q6)	Hólsgerði	0,00	12,73	12,73	508	761	363	2.360
85	02	Norðausturvegur	Hólsgerði	Aðaldalsvegur (845)	0,00	12,97	12,97	508	762	377	2.405
85	03	Norðausturvegur	Aðaldalsvegur (845)	Kísilvegur (87)	0,00	11,12	11,12	627	940	465	2.545
85	04	Norðausturvegur	Kísilvegur (87)	Húsavík, Kringlumýri	0,00	7,15	7,15	920	1384	684	2.401
85	05	Norðausturvegur	Húsavík, Kringlumýri	Húsavík, Baldursbrekka	0,00	2,15	2,15	2098	2629	1989	1.646
85	06	Norðausturvegur	Húsavík, Baldursbrekka	Hallbjarnarstaðavegur (8610)	0,00	12,92	12,92	338	504	235	1.594
85	07	Norðausturvegur	Hallbjarnarstaðavegur (8610)	Máná (bær)	0,00	9,18	9,18	256	482	125	858
85	08	Norðausturvegur	Máná (bær)	Sýslumörk (ræsi)	0,00	6,95	6,95	214	402	105	543
85	09	Norðausturvegur	Sýslumörk (ræsi)	Fjallavegur (8877)	0,00	10,38	10,38	216	404	106	818
85	10	Norðausturvegur	Fjallavegur (8877)	Vestursandsvegur (8755)	0,00	9,86	9,86	231	435	114	831
85	11	Norðausturvegur	Vestursandsvegur (8755)	Hólsfjallavegur (864)	0,00	13,07	13,07	360	604	202	1.717
85	12	Norðausturvegur	Hólsfjallavegur (864)	Öxarfjarðarheiðarvegur (867)	0,00	9,50	9,50	188	239	163	652
85	13	Norðausturvegur	Öxarfjarðarheiðarvegur (867)	Daðastaðavegur (8932)	0,00	11,41	11,41	142	191	110	591
85	14	Norðausturvegur	Daðastaðavegur (8932)	Kópaskersvegur (870)	0,00	12,18	12,18	184	233	156	818
85	16	Norðausturvegur	Kópaskersvegur (870)	Leirhafnarvegur (8946)	0,00	13,58	13,58	116	145	98	575
85	17	Norðausturvegur	Leirhafnarvegur (8946)	Sigurðarstaðavegur (8953)	0,00	14,35	14,35	52	66	45	272
85	18	Norðausturvegur	Sigurðarstaðavegur (8953)	Skinnalón	0,00	11,37	11,37	43	55	40	178
85	19	Norðausturvegur	Skinnalón	Raufarhöfn, Höfðabraut	0,00	14,11	14,11	95	121	80	489
85	20	Norðausturvegur	Raufarhöfn, Höfðabraut	Raufarhöfn, Tjarnarholt	0,00	1,33	1,33	139	164	130	67
85	21	Norðausturvegur	Raufarhöfn, Tjarnarholt	Sveinungsvík	0,00	7,30	7,30	115	143	97	306
85	22	Norðausturvegur	Sveinungsvík	Krossavíkurvegur (8962)	0,00	11,18	11,18	57	73	47	233
85	23	Norðausturvegur	Krossavíkurvegur (8962)	Öxarfjarðarheiðarvegur (867)	0,00	9,86	9,86	53	57	47	191
85	24	Norðausturvegur	Öxarfjarðarheiðarvegur (867)	Syðra-Álandsvegur (8977)	0,00	13,99	13,99	82	103	69	419
85	25	Norðausturvegur	Syðra-Álandsvegur (8977)	Hafralónsá	0,00	10,49	10,49	110	143	93	421
85	26	Norðausturvegur	Hafralónsá	Langanesvegur (869)	0,00	7,54	7,54	191	240	161	526
85	27	Norðausturvegur	Langanesvegur (869)	Sýslumörk (hæll)	0,00	7,41	7,41	53	94	37	143
85	31	Norðausturvegur	Sýslumörk (hæll)	Finnafjarðará	0,00	8,02	8,02	46	71	30	135
85	32	Norðausturvegur	Finnafjarðará	Miðfjarðará	0,00	9,51	9,51	48	68	41	167
85	33	Norðausturvegur	Miðfjarðará	Hafnarvegur í Bakkafirði (91)	0,00	14,01	14,01	71	105	57	363
85	34	Norðausturvegur	Hafnarvegur í Bakkafirði (91)	Hundsvatnslækur	0,00	7,57	7,57	64	90	47	177
85	35	Norðausturvegur	Hundsvatnslækur	Strandhafnarvegur (913)	0,00	12,27	12,27	62	88	45	278
85	36	Norðausturvegur	Strandhafnarvegur (913)	Vopnafjörður, Steinholt	0,00	9,73	9,73	116	173	77	412
85	38	Norðausturvegur	Vopnafjörður, Steinholt	Vopnafjörður, Kolbeinsgata 64	0,00	1,40	1,40	1482	1619	1542	757
85	39	Norðausturvegur	Vopnafjörður, Kolbeinsgata 64	Hlíðarvegur (917)	0,00	2,71	2,71	449	611	311	444
85	40	Norðausturvegur	Hlíðarvegur (917)	Sunnudalsvegur (919)	0,00	14,01	14,01	101	139	72	516
85	41	Norðausturvegur	Sunnudalsvegur (919)	Nykurvatn (hæll)	0,00	4,91	4,91	60	78	49	108
85	42	Norðausturvegur	Nykurvatn (hæll)	Bæjaröxl (hæll)	0,00	10,90	10,90	60	78	49	239



### Umferðartölur 2006

Vegnr	Kaflnir	Vegheiti	Heiti upphafspunkts	Heiti endapunkts	Bst	Est	Lengd	ÁDU	SDU	VDU	Eknir þ. km
85	43	Norðausturvegur	Bæjaröxl (hæll)	Hölnkná	0,00	13,62	13,62	60	78	49	298
85	44	Norðausturvegur	Hölnkná	Hringvegur (1-s4)	0,00	5,89	5,89	60	78	49	129
<b>Samtals vegur 85</b>							<b>378,63</b>				<b>27.624</b>
87	00	Kísilvegur	Hringvegur (1-r2)	Mývatnsvegur (848)	0,00	3,94	3,94	451	689	316	649
87	01	Kísilvegur	Mývatnsvegur (848)	Veðurstöð	0,00	10,74	10,74	232	342	170	909
87	02	Kísilvegur	Veðurstöð	Geitafellsá	0,00	8,50	8,50	225	329	173	698
87	03	Kísilvegur	Geitafellsá	Hvammavegur (853)	0,00	5,39	5,39	225	330	173	443
87	04	Kísilvegur	Hvammavegur (853)	Víðiholt	0,00	8,93	8,93	234	346	181	763
87	05	Kísilvegur	Víðiholt	Norðausturvegur (85)	0,00	8,61	8,61	285	418	219	896
<b>Samtals vegur 87</b>							<b>46,11</b>				<b>4.357</b>
F88	01	Öskjuleið	Hringvegur (1)	Herðubreiðarlindir, húsið	0,00	59,05	59,05	12	35	0	259
F88	02	Öskjuleið	Herðubreiðarlindir, húsið	Austurleið (F910)	0,00	20,48	20,48	14	36	0	105
<b>Samtals vegur F88</b>							<b>79,53</b>				<b>363</b>
91	01	Hafnarvegur í Bakkafirði	Norðausturvegur (85)	Hafnarkauptún, kaupfélagið	0,00	4,90	4,90	196	234	167	351
92	00	Norðfjarðarvegur	Hringvegur (1-t4)	Egilsstaðir, Miðás	0,00	0,66	0,66	6467	7502	5740	1.558
92	01	Norðfjarðarvegur	Egilsstaðir, Miðás	Seyðisfjarðarvegur (93)	0,00	0,26	0,26	2430	3067	1977	231
92	02	Norðfjarðarvegur	Seyðisfjarðarvegur (93)	Mjóafjarðarvegur (953)	0,00	8,49	8,49	1266	1597	1030	3.923
92	03	Norðfjarðarvegur	Mjóafjarðarvegur (953)	Neðstabrú/Fagradalsá	0,00	11,17	11,17	1041	1315	849	4.244
92	04	Norðfjarðarvegur	Neðstabrú/Fagradalsá	Suðurfjarðavegur (96)	0,00	10,50	10,50	1178	1488	959	4.515
92	05	Norðfjarðarvegur	Suðurfjarðavegur (96)	Reyðarfjörður, Stekkjarbrekka	0,00	1,63	1,63	1556	1843	1255	926
92	06	Norðfjarðarvegur	Reyðarfjörður, Stekkjarbrekka	Reyðarfjörður, Neðribakkalækur	0,00	1,81	1,81	2402	2678	2054	1.587
92	07	Norðfjarðarvegur	Reyðarfjörður, Neðribakkalækur	Eskifjörður, Dalbraut	0,00	12,70	12,70	1014	1208	866	4.700
92	08	Norðfjarðarvegur	Eskifjörður, Dalbraut	Eskifjörður, Hátún	0,00	1,48	1,48	3679	4261	3199	1.987
92	09	Norðfjarðarvegur	Eskifjörður, Hátún	Gangnamunni, Eskifjarðarmegin	0,00	7,41	7,41	461	570	393	1.247
92	10	Norðfjarðarvegur	Gangnamunni, Eskifjarðarmegin	Kirkjubólsvvegur (9521)	0,00	8,77	8,77	492	608	419	1.575
92	11	Norðfjarðarvegur	Kirkjubólsvvegur (9521)	Flugvöllur	0,00	4,14	4,14	1176	1455	1002	1.777
92	12	Norðfjarðarvegur	Flugvöllur	Neskaupsstaður, Eyrargata	0,00	3,63	3,63	3368	3903	2927	4.462
<b>Samtals vegur 92</b>							<b>72,65</b>				<b>32.732</b>
93	01	Seyðisfjarðarvegur	Norðfjarðarvegur (92)	Borgarfjarðarvegur (94)	0,00	1,72	1,72	1452	2080	1034	912

## Umferðartölur 2006

Vegnr	Kaflannr	Vegheiti	Heiti upphafspunkts	Heiti endapunkts	Bst	Est	Lengd	ÁDU	SDU	VDU	Eknir þ. km
93	02	Seyðisfjarðarvegur	Borgarfjarðarvegur (94)	Sýslumörk, Gagnheiðarvegur	0,00	9,93	9,93	373	582	246	1.352
93	03	Seyðisfjarðarvegur	Sýslumörk, Gagnheiðarvegur	Seyðisfjörður, kirkjugarðshorn	0,00	14,04	14,04	408	615	265	2.091
93	04	Seyðisfjarðarvegur	Seyðisfjörður, kirkjugarðshorn	Hánefsstaðavegur (952)	0,00	0,64	0,64	1136	1381	971	265
93	05	Seyðisfjarðarvegur	Hánefsstaðavegur (952)	Vestdalseyrarvegur (951)	0,00	0,26	0,26	3892	4595	3328	369
93	06	Seyðisfjarðarvegur	Vestdalseyrarvegur (951)	Ferjubryggja, brottför	0,00	0,42	0,42	1973	2330	1688	302
93	07	Seyðisfjarðarvegur	Ferjubryggja, brottför	Hánefsstaðavegur (952)	0,00	0,28	0,28	1973	2330	1688	202
<b>Samtals vegur 93</b>							<b>27,29</b>				<b>5.493</b>
94	01	Borgarfjarðarvegur	Seyðisfjarðarvegur (93)	Eiðar, Alþýðuskólinn	0,00	11,30	11,30	333	510	229	1.373
94	03	Borgarfjarðarvegur	Eiðar, Alþýðuskólinn	Steinsvaðsvegur (942)	0,00	9,04	9,04	119	242	52	393
94	04	Borgarfjarðarvegur	Steinsvaðsvegur (942)	Hjaltastaðarvegur (943)	0,00	7,12	7,12	87	179	36	226
94	05	Borgarfjarðarvegur	Hjaltastaðarvegur (943)	Lagarfossvegur (944)	0,00	5,76	5,76	68	134	29	143
94	06	Borgarfjarðarvegur	Lagarfossvegur (944)	Unaósvegur (9451)	0,00	14,66	14,66	76	154	31	407
94	07	Borgarfjarðarvegur	Unaósvegur (9451)	Njarðvík	0,00	12,29	12,29	71	144	30	318
94	08	Borgarfjarðarvegur	Njarðvík	Borgarfjörður, Hólalandsvegur (946)	0,00	8,10	8,10	87	177	37	257
<b>Samtals vegur 94</b>							<b>68,27</b>				<b>3.118</b>
96	02	Suðurfjarðavegur	Norðfjarðarvegur (92)	Þórdalsheiðarvegur (936)	0,00	1,11	1,11	594	718	446	241
96	03	Suðurfjarðavegur	Þórdalsheiðarvegur (936)	Gangnamunni, nyrðri	0,00	1,76	1,76	594	718	446	382
96	04	Suðurfjarðavegur	Gangnamunni, nyrðri	Gangnamunni, syðri	0,00	5,90	5,90	594	718	446	1.279
96	05	Suðurfjarðavegur	Gangnamunni, syðri	Vattarnesvegur (955)	0,00	6,61	6,61	594	718	446	1.433
96	07	Suðurfjarðavegur	Vattarnesvegur (955)	Vík	0,00	12,47	12,47	351	527	244	1.598
96	08	Suðurfjarðavegur	Vík	Stöðvarfjörður, Grenimelur	0,00	12,44	12,44	273	378	202	1.240
96	09	Suðurfjarðavegur	Stöðvarfjörður, Grenimelur	Stöðvarfjörður, Sel	0,00	1,25	1,25	817	1035	612	373
96	10	Suðurfjarðavegur	Stöðvarfjörður, Sel	Kambanes/Heyklifsvegur (9599)	0,00	9,69	9,69	273	394	196	966
96	11	Suðurfjarðavegur	Kambanes/Heyklifsvegur (9599)	Breiðdalsvíkurvegur (97)	0,00	7,67	7,67	205	296	146	574
96	12	Suðurfjarðavegur	Breiðdalsvíkurvegur (97)	Hringvegur (1-u0)	0,00	0,22	0,22	376	543	268	30
<b>Samtals vegur 96</b>							<b>59,12</b>				<b>8.114</b>
97	01	Breiðdalsvíkurvegur	Hringvegur (1-u1)	Hafnarvegur Breiðdalsvík (960)	0,00	1,16	1,16	399	472	344	169
97	02	Breiðdalsvíkurvegur	Hafnarvegur Breiðdalsvík (960)	Suðurfjarðavegur (96)	0,00	0,92	0,92	550	725	425	185
<b>Samtals vegur 97</b>							<b>2,08</b>				<b>354</b>
98	01	Djúpavogsvegur	Hringvegur (1-u7)	Djúpivogur, Borgarland	0,00	0,78	0,78	258	370	186	73

## Umferðartölur 2006

Vegnr	Kaflnr	Vegheiti	Heiti upphafspunkts	Heiti endapunkts	Bst	Est	Lengd	ÁDU	SDU	VDU	Eknir þ. km
98	02	Djúpavogsvegur	Djúpivogur, Borgarland	Hafnarsvæði Gleðivík	0,00	1,71	1,71	875	1173	652	546
<b>Samtals vegur 98</b>							<b>2,49</b>				<b>620</b>
99	01	Hafnarvegur	Hringvegur (1-v7)	Höfn, Vesturbraut	0,00	3,75	3,75	1192	1592	904	1.632
99	02	Hafnarvegur	Höfn, Vesturbraut	Höfn, Víkurbraut	0,00	0,49	0,49	3075	4049	2330	550
99	03	Hafnarvegur	Höfn, Víkurbraut	Hafnarsvæði á Álaugarey	0,00	1,12	1,12	3075	4049	2330	1.257
<b>Samtals vegur 99</b>							<b>5,36</b>				<b>3.439</b>
201	01	Vallavegur	Hringvegur (1) vestan Brúarár	Hringvegur (1) austan Brunnár	0,00	3,59	3,59	18	28	11	24
202	01	Prestsbakkavegur	Hringvegur (1-a4)	Prestsbakki	0,00	2,65	2,65	2	3	1	2
204	01	Meðallandsvegur	Hringvegur (1-a6)	Fossar	0,00	12,92	12,92	133	206	78	627
204	02	Meðallandsvegur	Fossar	Syðri-Fljótavegur (2128)	0,00	12,03	12,03	40	61	24	176
204	03	Meðallandsvegur	Syðri-Fljótavegur (2128)	Langholt	0,00	8,26	8,26	12	22	9	36
204	04	Meðallandsvegur	Langholt	Melhóll	0,00	8,53	8,53	8	14	3	25
204	05	Meðallandsvegur	Melhóll	Hringvegur (1-a8)	0,00	11,47	11,47	16	25	9	67
<b>Samtals vegur 204</b>							<b>53,21</b>				<b>931</b>
205	01	Klausturvegur	Hringvegur (1-a6)	Klaustur, slitlagsendi	0,00	1,35	1,35	842	1391	455	415
206	01	Holtuvegur	Hringvegur (1-a6)	Hunkubakkar	0,00	1,10	1,10	25	57	10	10
F206	02	Lakavegur	Hunkubakkar	Lakagígavegur (F207)	0,00	34,20	34,20	8	21	1	100
F206	03	Lakavegur	Lakagígavegur (F207)	Laki, bifreiðastæði	0,00	14,28	14,28	2	5	0	10
<b>Samtals vegur F206</b>							<b>48,48</b>				<b>110</b>
F207	01	Lakagígavegur	Laki, bifreiðastæði	Lakavegur (F206), austan Blágils	0,00	26,23	26,23	2	5	0	19
208	00	Skaftártunguvegur	Hringvegur (1-a8)	Hrífunesvegur (209)	0,00	5,01	5,01	96	159	52	176
208	01	Skaftártunguvegur	Hrífunesvegur (209)	Skaftárdalsvegur (2176)	0,00	11,21	11,21	75	124	41	307
<b>Samtals vegur 208</b>							<b>16,22</b>				<b>482</b>

## Umferðartölur 2006

Vegnr	Kafllanr	Vegheiti	Heiti upphafspunkts	Heiti endapunkts	Bst	Est	Lengd	ÁDU	SDU	VDU	Eknir þ. km
F208	02	Fjallabaksleið nyrðri	Skaftárdalsvegur (2176)	Eldgjárvegur (F223)	0,00	27,16	27,16	28	52	17	278
F208	03	Fjallabaksleið nyrðri	Eldgjárvegur (F223)	Jökulgilskvísl	0,00	27,86	27,86	24	45	9	244
F208	04	Fjallabaksleið nyrðri	Jökulgilskvísl	Landmannalaugavegur (F224)	0,00	2,31	2,31	24	45	9	20
<b>Samtals vegur F208</b>							<b>57,33</b>				<b>542</b>
208	05	Fjallabaksleið nyrðri	Landmannalaugavegur (F224)	Landmannaleið (F225)	0,00	3,87	3,87	54	103	20	76
208	06	Fjallabaksleið nyrðri	Landmannaleið (F225)	Sprengisandsleið (26) við Sigöldu	0,00	26,84	26,84	35	66	11	343
<b>Samtals vegur 208</b>							<b>30,71</b>				<b>419</b>
209	01	Hrífunesvegur	Hringvegur (1-a9)	Hrífunes	0,00	6,48	6,48	28	46	16	66
209	02	Hrífunesvegur	Hrífunes	Skaftártunguvegur (208)	0,00	5,95	5,95	94	156	51	204
<b>Samtals vegur 209</b>							<b>12,43</b>				<b>270</b>
210	01	Ljótaraðavegur	Skaftártunguvegur (208)	Snæbýli	0,00	6,05	6,05	33	55	19	73
F210	02	Fjallabaksleið syðri	Snæbýli	Álftavatnskrókur (F233)	0,00	19,10	19,10	2	5	0	14
F210	03	Fjallabaksleið syðri	Álftavatnskrókur (F233)	Öldufellsleið (F232)	0,00	4,04	4,04	2	5	0	3
F210	04	Fjallabaksleið syðri	Öldufellsleið (F232)	Emstruleið (F261) Hvanngil	0,00	21,26	21,26	3	8	0	23
F210	05	Fjallabaksleið syðri	Emstruleið (F261) Hvanngil	Hrafninnusker Laufafell	0,00	23,07	23,07	2	5	0	17
F210	06	Fjallabaksleið syðri	Hrafninnusker Laufafell	Hungursfit	0,00	11,79	11,79	8	19	5	34
F210	07	Fjallabaksleið syðri	Hungursfit	Rangárvallavegur (264)	0,00	28,97	28,97	18	35	9	190
<b>Samtals vegur F210</b>							<b>108,23</b>				<b>282</b>
211	01	Álftaversvegur	Hringvegur (1-b0)	Hryggjavegur (212) Þykkvabæjarkl.	0,00	7,50	7,50	34	53	20	93
212	01	Hryggjavegur	Álftaversvegur (211)	Álftaversvegur (211) Þykkvabæjarkl.	0,00	8,45	8,45	17	26	10	52
214	01	Kerlingardalsvegur	Hringvegur (1-b2)	Höfðabrekkuvegur (2202)	0,00	1,87	1,87	50	91	22	34
214	02	Kerlingardalsvegur	Höfðabrekkuvegur (2202)	Kerlingardalur	0,00	14,27	14,27	35	64	15	182
<b>Samtals vegur 214</b>							<b>16,14</b>				<b>216</b>
215	01	Reynishverfisvegur	Hringvegur (1-b4)	Presthús	0,00	4,61	4,61	244	311	169	411
215	02	Reynishverfisvegur	Presthús	Reynisfjara, bílastæði	0,00	1,29	1,29	158	202	109	74

## Umferðartölur 2006

Vegnr	Kaflnr	Vegheiti	Heiti upphafspunkts	Heiti endapunkts	Bst	Est	Lengd	ÁDU	SDU	VDU	Eknir þ. km
<b>Samtals vegur 215</b>							<b>5,90</b>				<b>485</b>
218	01	Dyrhólavegur	Hringvegur (1-b5)	Dyrhólavegur 2 (2253)	0,00	1,95	1,95	238	387	130	169
218	02	Dyrhólavegur	Dyrhólavegur 2 (2253)	Dyrhólaey	0,00	4,30	4,30	151	305	35	237
<b>Samtals vegur 218</b>							<b>6,25</b>				<b>406</b>
219	01	Péturseyjarvegur	Hringvegur (1) vestan Klifanda	Hringvegur (1)	0,00	4,04	4,04	40	80	9	59
221	01	Sólheimajökulsvegur	Hringvegur (1-b5)	Sólheimajökull	0,00	4,17	4,17	29	77	5	44
222	01	Mýrdalsjökulsvegur	Hringvegur (1-b5)	Ytri-Sólheimavegur 1 (2286)	0,00	1,20	1,20	25	65	5	11
222	02	Mýrdalsjökulsvegur	Ytri-Sólheimavegur 1 (2286)	Mýrdalsjökull	0,00	9,02	9,02	12	27	1	40
<b>Samtals vegur 222</b>							<b>10,22</b>				<b>50</b>
F223	01	Eldgjárvegur	Fjallabaksleið nyrðri (F208)	Eldgjá	0,00	1,60	1,60	8	19	3	5
F224	01	Landmannalaugavegur	Fjallabaksleið nyrðri (F208)	Landmannalaugar	0,00	2,40	2,40	37	76	13	32
F225	01	Landmannaleið	Landvegur (26)	Fjallabaksleið nyrðri (208)	0,00	41,22	41,22	20	36	8	301
F228	01	Veiðivatnaleið	Sprengisandsleið (26)	Veiðivatnaskáli	0,00	20,95	20,95	20	36	8	153
F229	01	Jökulheimaleið	Veiðivatnaleið (F228)	Jökulheimar	0,00	35,77	35,77	3	5	1	39
F232	01	Öldufellsleið	Hrífunesvegur (209)	Fjallabaksleið syðri (F210)	0,00	35,83	35,83	1	3	0	13
F233	01	Álftavatnskrókur	Fjallabaksleið nyrðri (F208)	Fjallabaksleið syðri (F210)	0,00	20,94	20,94	1	3	0	8
F235	01	Langisjór	Fjallabaksleið nyrðri (F208)	Langisjór	0,00	22,56	22,56	1	3	0	8
238	01	Fellavegur	Dalavegur (22)	Dalavegur (22) nálægt flugstöð	0,00	2,23	2,23	170	196	158	138
239	01	Eldfellsvegur	Fellavegur (238)	Bílastæði ofan Viðlagafjöru	0,00	2,97	2,97	170	196	158	184
240	01	Stórhöfðavegur	Dalavegur (22)	Vegamót að Friðarhöfn	0,00	0,40	0,40	3093	3489	2850	452

## Umferðartölur 2006

Vegnr	Kaflnr	Vegheiti	Heiti upphafspunkts	Heiti endapunkts	Bst	Est	Lengd	ÁDU	SDU	VDU	Eknir þ. km
240	02	Stórhöfðavegur	Vegamót að Friðarhöfn	Stórhöfðaviti	0,00	6,53	6,53	810	913	746	1.931
<b>Samtals vegur 240</b>							<b>6,93</b>				<b>2.382</b>
242	01	Raufarfellsvegur	Hringvegur (1) við Kaldaklifsá	Hringvegur (1) við Svaðbælisá	0,00	4,41	4,41	33	41	22	53
243	01	Leirnavegur	Hringvegur (1) við Svaðbælisá	Hringvegur (1) við Steina	0,00	6,43	6,43	18	23	12	42
245	01	Hverfisvegur	Hringvegur (1) við Holt	Hringvegur (1) við Írá	0,00	3,59	3,59	31	39	21	41
246	01	Skálavegur	Hringvegur (1) vestan Holtsár	Hringvegur (1) austan Hvamms	0,00	5,20	5,20	49	83	25	93
247	01	Sandhólmavegur	Hringvegur (1) við Hvamm	Hringvegur (1) við Heimaland	0,00	10,55	10,55	32	52	24	123
248	01	Merkurvegur	Þórsmerkurvegur (249)	Stóra-Mörk	0,00	3,46	3,46	9	24	9	11
249	01	Þórsmerkurvegur	Hringvegur (1-b8)	Merkurvegur (248)	0,00	5,34	5,34	127	273	30	248
F249	02	Þórsmerkurvegur	Merkurvegur (248)	Jökultungur	0,00	16,50	16,50	54	123	11	325
F249	03	Þórsmerkurvegur	Jökultungur	Bílastæði gegnt Langadal	0,00	7,95	7,95	27	65	6	78
<b>Samtals vegur F249</b>							<b>24,45</b>				<b>404</b>
250	01	Dímonarvegur	Hringvegur (1-b9)	Fljótshlíðarvegur (261)	0,00	12,10	12,10	41	68	24	181
251	01	Hólmabæjavegur	Hringvegur (1)	Grenstangavegur (2433)	0,00	6,36	6,36	41	52	32	95
251	02	Hólmabæjavegur	Grenstangavegur (2433)	Bakkavegur (253)	0,00	4,29	4,29	43	54	33	67
<b>Samtals vegur 251</b>							<b>10,65</b>				<b>163</b>
252	02	Landeyjavegur	Bakkavegur (253)	Kanastaðir	0,00	3,54	3,54	70	88	54	90
252	03	Landeyjavegur	Kanastaðir	Akureyjarvegur (255)	0,00	8,99	8,99	59	74	46	194
252	04	Landeyjavegur	Akureyjarvegur (255)	Grímsstaðavegur (2549)	0,00	7,24	7,24	50	63	39	132
252	05	Landeyjavegur	Grímsstaðavegur (2549)	Ártúnsvegur (2699)	0,00	8,65	8,65	32	40	25	101
252	06	Landeyjavegur	Ártúnsvegur (2699)	Hringvegur (1-c0)	0,00	9,87	9,87	83	105	65	299
<b>Samtals vegur 252</b>							<b>38,29</b>				<b>816</b>

## Umferðartölur 2006

Vegnr	Kaflnr	Vegheiti	Heiti upphafspunkts	Heiti endapunkts	Bst	Est	Lengd	ÁDU	SDU	VDU	Eknir þ. km
253	01	Bakkavegur	Hringvegur (1)	Landeyjavegur (252)	0,00	6,16	6,16	254	321	197	571
253	02	Bakkavegur	Landeyjavegur (252)	Bakkaflugvöllur	0,00	9,31	9,31	132	168	102	449
<b>Samtals vegur 253</b>							<b>15,47</b>				<b>1.020</b>
255	01	Akureyjarvegur	Hringvegur (1-c0)	Landeyjavegur (252)	0,00	10,89	10,89	157	198	122	624
261	01	Fljótshlíðarvegur	Hringvegur (1-c1)	Hvolsvöllur, Öldubakki	0,00	0,71	0,71	1742	2086	1550	451
261	02	Fljótshlíðarvegur	Hvolsvöllur, Öldubakki	Hlíðarendi	0,00	13,75	13,75	730	922	567	3.664
261	03	Fljótshlíðarvegur	Hlíðarendi	Dímonarvegur (250)	0,00	3,27	3,27	139	190	106	166
261	04	Fljótshlíðarvegur	Dímonarvegur (250)	Fljótisdalsvegur (2631)	0,00	7,72	7,72	70	140	18	197
<b>Samtals vegur 261</b>							<b>25,45</b>				<b>4.478</b>
F261	05	Emstruleið	Fljótisdalsvegur (2631)	Hungursfit	0,00	23,24	23,24	2	5	0	17
F261	06	Emstruleið	Hungursfit	Fjallabaksleið syðri (F210) Hvanngil	0,00	14,06	14,06	2	5	0	10
<b>Samtals vegur F261</b>							<b>37,30</b>				<b>27</b>
262	01	Vallarvegur	Fljótshlíðarvegur (261)	Markarskarð	0,00	5,26	5,26	336	437	242	645
264	01	Rangárvallavegur	Hringvegur (1-c2)	Keldnavegur (2734)	0,00	11,48	11,48	55	87	32	230
264	02	Rangárvallavegur	Keldnavegur (2734)	Þingskálavegur (268)	0,00	9,70	9,70	25	37	14	89
264	03	Rangárvallavegur	Þingskálavegur (268)	Hringvegur (1-c3)	0,00	6,65	6,65	316	399	246	767
<b>Samtals vegur 264</b>							<b>27,83</b>				<b>1.086</b>
266	01	Oddavegur	Hringvegur (1-c3)	Oddavegur (2716)	0,00	4,28	4,28	78	99	60	122
267	01	Selalækjarvegur	Hringvegur (1-c3)	Selalækur 2	0,00	2,44	2,44	24	31	23	21
268	01	Þingskálavegur	Rangárvallavegur (264)	Þingskálar	0,00	8,75	8,75	60	83	41	192
268	02	Þingskálavegur	Þingskálar	Haukadalur	0,00	12,50	12,50	26	37	14	119
268	03	Þingskálavegur	Haukadalur	Landvegur (26)	0,00	8,91	8,91	22	32	12	72
<b>Samtals vegur 268</b>							<b>30,16</b>				<b>382</b>
271	01	Árbæjarvegur	Hringvegur (1-c5)	Bjallavegur (272)	0,00	10,11	10,11	146	184	113	539

## Umferðartölur 2006

Vegnr	Kaflnr	Vegheiti	Heiti upphafspunkts	Heiti endapunkts	Bst	Est	Lengd	ÁDU	SDU	VDU	Eknir þ. km
271	02	Árbæjarvegur	Bjallavegur (272)	Landvegur (26)	0,00	2,40	2,40	79	93	78	69
<b>Samtals vegur 271</b>							<b>12,51</b>				<b>608</b>
272	01	Bjallavegur	Árbæjarvegur (271)	Landvegur (26)	0,00	8,65	8,65	96	115	90	303
273	01	Bugavegur	Hringvegur (1-c5)	Vetleifsholt	0,00	5,32	5,32	58	69	56	113
275	01	Ásvegur	Hringvegur (1-c8)	Sandhólaferja	0,00	11,87	11,87	154	185	145	667
275	02	Ásvegur	Sandhólaferja	Þykkvabæjarvegur (25)	0,00	13,01	13,01	35	44	27	166
275	04	Ásvegur	Þykkvabæjarvegur (25)	Hraukur	0,00	2,40	2,40	182	230	141	159
<b>Samtals vegur 275</b>							<b>27,28</b>				<b>993</b>
281	01	Sumarliðabæjavegur	Hringvegur (1)	Landvegur (26)	0,00	5,50	5,50	29	52	11	58
282	01	Ásmundarstaðavegur	Hringvegur (1-c8)	Ásmundarstaðir 2	0,00	3,12	3,12	30	37	33	34
284	01	Heiðarvegur	Hringvegur (1-c8)	Hagabraut (286)	0,00	10,59	10,59	70	89	55	271
286	01	Hagabraut	Landvegur (26)	Hagi	0,00	9,37	9,37	71	90	55	243
286	02	Hagabraut	Hagi	Landvegur (26)	0,00	10,15	10,15	52	66	41	193
<b>Samtals vegur 286</b>							<b>19,52</b>				<b>435</b>
288	01	Kálfholtsvegur	Hringvegur (1) hjá Einbúa	Hringvegur (1) á Lónsheiði	0,00	6,91	6,91	53	66	41	134
302	01	Urriðafossvegur	Hringvegur (1-d1)	Villingaholtsvegur (305)	0,00	7,58	7,58	75	86	61	208
303	01	Ölvisholtsvegur	Hringvegur (1-d2)	Ölvisholt 2	0,00	2,17	2,17	20	28	16	16
304	01	Oddgeirshólavegur	Hringvegur (1) hjá Hraungerði	Hringvegur (1) nálægt Túni	0,00	13,20	13,20	147	170	119	708
305	01	Villingaholtsvegur	Hringvegur (1-d2)	Urriðafossvegur (302)	0,00	9,57	9,57	287	331	235	1.003
305	02	Villingaholtsvegur	Urriðafossvegur (302)	Fljótshólar	0,00	12,65	12,65	87	100	71	402
305	03	Villingaholtsvegur	Fljótshólar	Gaulverjabæjarvegur (33)	0,00	6,60	6,60	78	89	63	188
<b>Samtals vegur 305</b>							<b>28,82</b>				<b>1.592</b>



## Umferðartölur 2006

Vegnr	Kaflnr	Vegheiti	Heiti upphafspunkts	Heiti endapunkts	Bst	Est	Lengd	ÁDU	SDU	VDU	Eknir þ. km
308	01	Hamarsvegur	Gaulverjabæjarvegur (33)	Villingaholtsvegur (305)	0,00	10,84	10,84	71	82	58	281
309	01	Kolsholtsvegur	Villingaholtsvegur (305)	Kolsholtsvegur 3 (3214)	0,00	1,86	1,86	13	18	9	9
310	01	Votmúlavegur	Eyrbakkavegur (34)	Gaulverjabæjarvegur (33)	0,00	5,25	5,25	199	231	162	381
311	01	Önundarholtsvegur	Gaulverjabæjarvegur (33)	Villingaholtsvegur (305)	0,00	4,90	4,90	77	88	63	138
312	01	Vorsabæjarvegur í Flóa	Gaulverjabæjarvegur (33)	Hamarsvegur (308)	0,00	5,31	5,31	46	52	37	89
314	01	Holtsvegur	Gaulverjabæjarvegur (33)	Stokkseyri, spennistöð	0,00	9,43	9,43	57	70	50	196
314	02	Holtsvegur	Stokkseyri, spennistöð	Gaulverjabæjarvegur (33)	0,00	0,34	0,34	946	1134	803	117
			<b>Samtals vegur 314</b>				<b>9,77</b>				<b>314</b>
316	01	Kaldaðarnesvegur	Eyrbakkavegur (34)	Litlu-Sandvíkurvegur (3101)	0,00	0,61	0,61	130	156	109	29
321	01	Skeiðháholtsvegur	Skeiðavegur (30)	Skeiðháholt	0,00	2,70	2,70	106	140	92	104
322	01	Ólafsvallavegur	Skeiðavegur (30)	Ólafsvellir	0,00	2,69	2,69	6	11	5	6
324	01	Vorsabæjarvegur	Skeiðavegur (30)	Skálholtsvegur (31)	0,00	7,76	7,76	15	23	8	42
325	01	Gnúpverjavegur	Þjórsárdalsvegur (32) við Kálfá	Þjórsárdalsvegur (32) við Þverá	0,00	10,37	10,37	54	82	35	204
326	01	Hælsvegur	Gnúpverjavegur (325)	Steinsholt	0,00	3,31	3,31	15	19	8	18
327	01	Stangarvegur	Þjórsárdalsvegur (32) austan Fossár	Þjórsárdalsvegur (32)	0,00	11,03	11,03	31	58	12	125
328	01	Stóra-Núpsvegur	Þjórsárdalsvegur (32)	Gnúpverjavegur (325)	0,00	2,39	2,39	8	16	5	7
329	01	Mástunguvegur	Gnúpverjavegur (325)	Laxárdalur 2	0,00	8,10	8,10	56	87	36	166
333	01	Haukadalsvegur	Biskupstungnabraut (35)	Haukadalskirkja	0,00	2,11	2,11	21	30	12	16
F333	02	Haukadalsvegur	Haukadalskirkja	Skjaldbreiðarvegur (F338)	0,00	10,10	10,10	1	3	0	4

## Umferðartölur 2006

Vegnr	Kaflnr	Vegheiti	Heiti upphafspunkts	Heiti endapunkts	Bst	Est	Lengd	ÁDU	SDU	VDU	Eknir þ. km
334	01	Gullfossvegur	Biskupstungnabraut (35)	Gullfoss, bílastæði	0,00	0,72	0,72	333	609	150	88
F335	01	Hagavatnsvegur	Kjalvegur (35)	Hagavatn, sæluhús	0,00	14,44	14,44	2	5	0	11
336	01	Skálpanesvegur	Kjalvegur (35)	Langjökull, skáli	0,00	7,97	7,97	2	5	0	6
337	01	Hlöðuvallavegur	Laugarvatnsvegur (37)	Miðdalskirkjuvegur (3729)	0,00	0,64	0,64	24	39	15	6
F337	02	Hlöðuvallavegur	Miðdalskirkjuvegur (3729)	Skjaldbreiðarvegur (F338)	0,00	31,92	31,92	1	3	0	12
F338	01	Skjaldbreiðarvegur	Kjalvegur (35)	Hlöðuvallavegur (F337)	0,00	25,69	25,69	2	5	0	19
F338	02	Skjaldbreiðarvegur	Hlöðuvallavegur (F337)	Kaldadalsvegur (550)	0,00	23,13	23,13	3	8	0	25
			<b>Samtals vegur F338</b>				<b>48,82</b>				<b>44</b>
340	01	Auðsholtsvegur	Hrunamannavegur (30)	Auðsholt 4	0,00	10,83	10,83	129	181	95	510
341	01	Langholtsvegur	Hrunamannavegur (30)	Auðsholtsvegur (340)	0,00	7,68	7,68	197	273	142	552
343	01	Álfsstétt	Eyrbakkavegur (34)	Eyrbakki, Túngata eystri endi	0,00	0,30	0,30	1687	1897	1562	185
343	02	Álfsstétt	Eyrbakki, Túngata eystri endi	Eyrbakki, Túngata vestri endi	0,00	1,51	1,51	869	977	804	479
343	03	Álfsstétt	Eyrbakki, Túngata vestri endi	Eyrbakkavegur (34)	0,00	0,25	0,25	440	505	410	40
			<b>Samtals vegur 343</b>				<b>2,06</b>				<b>704</b>
344	01	Hrunavegur	Hrunamannavegur (30) við Flúðir	Hrunamannavegur (30) við Kirkjuskarð	0,00	7,74	7,74	87	121	62	246
345	01	Kaldbaksvegur	Hrunavegur (344)	Þverspyrnuvegur (3456)	0,00	2,63	2,63	32	51	16	31
F347	01	Kerlingarfjallavegur	Kjalvegur (35)	Kerlingarfjöll, skálar	0,00	10,50	10,50	12	34	1	46
350	01	Grafningsvegur neðri	Biskupstungnabraut (35)	Grafningsvegur efri (360)	0,00	12,08	12,08	83	130	49	366
351	01	Búrfellsvegur	Þingvallavegur (36)	Biskupstungnabraut (35)	0,00	9,32	9,32	227	353	133	772
354	01	Sólheimavegur	Biskupstungnabraut (35)	Sólheimar	0,00	8,96	8,96	344	446	257	1.125
354	02	Sólheimavegur	Sólheimar	Biskupstungnabraut (35)	0,00	5,93	5,93	150	211	117	325

## Umferðartölur 2006

Vegnr	Kaflnr	Vegheiti	Heiti upphafspunkts	Heiti endapunkts	Bst	Est	Lengd	ÁDU	SDU	VDU	Eknir þ. km
			<b>Samtals vegur 354</b>				<b>14,89</b>				<b>1.450</b>
355	01	Reykjavegur	Biskupstungnabraut (35)	Laugarvatnsvegur (37)	0,00	8,20	8,20	165	261	96	494
356	01	Tjarnarvegur	Biskupstungnabraut (35)	Reykjavegur (355)	0,00	8,96	8,96	17	35	7	56
358	01	Einholtsgvegur	Bræðratunguvegur (359)	Drumboddsstaðavegur (3683)	0,00	6,29	6,29	57	82	37	131
358	02	Einholtsgvegur	Drumboddsstaðavegur (3683)	Hrunamannavegur (30)	0,00	7,52	7,52	80	114	53	220
			<b>Samtals vegur 358</b>				<b>13,81</b>				<b>350</b>
359	01	Bræðratunguvegur	Hrunamannavegur (30)	Biskupstungnabraut (35)	3,59	8,05	4,46	91	130	59	148
360	01	Grafningsvegur efri	Þingvallavegur (36)	Grafningsvegur neðri (350)	0,00	1,78	1,78	160	259	86	104
360	02	Grafningsvegur efri	Grafningsvegur neðri (350)	Nesjavellir	0,00	12,50	12,50	164	264	87	748
360	03	Grafningsvegur efri	Nesjavellir	Þingvallavegur (36)	0,00	12,42	12,42	183	296	99	830
			<b>Samtals vegur 360</b>				<b>26,70</b>				<b>1.682</b>
361	01	Vallavegur	Þingvallavegur (36), Hallstígur	Þingvallavegur (36), Þjónustumiðstöð	0,00	8,97	8,97	216	385	86	707
362	01	Efrivallavegur	Vallavegur (361)	Vegamót að Þingvallabæ	0,00	1,55	1,55	258	460	103	146
363	01	Valhallarvegur	Vallavegur (361)	Valhöll	0,00	0,51	0,51	176	317	71	33
364	01	Eyjavegur	Laugarvatnsvegur (37)	Úteyjarvegur 1 (3699)	0,00	2,05	2,05	192	317	141	144
365	01	Lyngdalsheiðarvegur	Laugarvatnsvegur (37)	Þingvallavegur (36)	0,00	15,81	15,81	282	557	78	1.627
366	01	Böðmódsstaðavegur	Laugarvatnsvegur (37)	Böðmódsstaðir 2	0,00	2,35	2,35	131	146	234	112
374	01	Hvammisvegur	Hringvegur (1) við Kögunarhól	Hringvegur (1) vestan Kotstrandar	0,00	7,54	7,54	191	219	152	526
375	01	Arnarbælisvegur	Hringvegur (1-d6)	Auðsholt í Ölfusi	0,00	2,62	2,62	34	43	27	33
376	01	Breiðamörk	Hringvegur (1-d8) við Hveragerði	Skólamörk, Hveragerði	0,00	0,79	0,79	3102	3684	2566	894
376	02	Breiðamörk	Skólamörk, Hveragerði	Gufudalur, golfvöllur	0,00	1,75	1,75	862	1036	735	551

## Umferðartölur 2006

Vegnr	Kafllnr	Vegheiti	Heiti upphafspunkts	Heiti endapunkts	Bst	Est	Lengd	ÁDU	SDU	VDU	Eknir þ. km
			<b>Samtals vegur 376</b>				<b>2,54</b>				<b>1.445</b>
377	01	Reykjavegur Hveragerði	Breiðamörk (376)	Reykjamörk, um Austurmörk	0,00	0,24	0,24	1210	1451	1030	106
377	02	Reykjavegur Hveragerði	Austurmörk, um Reykjamörk	Vegamót við garðyrkjuskóla	0,00	1,05	1,05	403	485	343	154
			<b>Samtals vegur 377</b>				<b>1,29</b>				<b>260</b>
378	01	Hamragilsvegur	Hringvegur (1-d8) vestan Hveradala	Skíðasvæði í Hamragili, bílastæðaendi	0,00	3,10	3,10	64	30	109	72
379	01	Hafnarvegur Þorlákshöfn	Þorlákshafnarvegur (38)	Ferjuhöfn	0,00	1,05	1,05	1192	1431	1014	457
405	01	Sviðholtsvegur	Álftanesvegur (415)	Hákotsvör um Bakkaveg	0,00	1,30	1,30	1702	1609	1715	808
407	01	Bláfjallaleið	Bláfjallavegur (417)	Suðurgil, Ármannsskáli	0,00	4,30	4,30	318	142	503	499
408	01	Heiðmerkurvegur	Hringvegur (1-e2)	Elliðavatnsvegur (410)	0,00	13,68	13,68	246	306	193	1.228
410	01	Elliðavatnsvegur	Breiðholtsbraut (413)	Vífilsstaðavegur (412)	0,00	5,55	5,55	2876	3012	2843	5.826
410	02	Elliðavatnsvegur	Vífilsstaðavegur (412)	Reykjanesbraut (41)	0,00	5,51	5,51	1140	1302	1017	2.293
			<b>Samtals vegur 410</b>				<b>11,06</b>				<b>8.119</b>
411	02	Arnarnesvegur	Hegranes	Hafnarfjarðarvegur (40), miðja brúar	0,00	0,18	0,18	7182	6522	8061	472
411	03	Arnarnesvegur	Hafnarfjarðarvegur (40), miðja brúar	Bæjarbraut	0,00	0,40	0,40	14513	14042	14584	2.119
411	04	Arnarnesvegur	Bæjarbraut	Reykjanesbraut (41)	0,00	1,03	1,03	6915	6779	6871	2.600
411	05	Arnarnesvegur	Reykjanesbraut (41)	Leirdalur	0,00	0,20	0,20	879	848	888	64
			<b>Samtals vegur 411</b>				<b>1,81</b>				<b>5.255</b>
412	00	Vífilsstaðavegur	Hafnarsvæði	Hafnarfjarðarvegur (40)	0,15	0,65	0,50	4928	4826	4676	899
412	01	Vífilsstaðavegur	Hafnarfjarðarvegur (40)	Reykjanesbraut (41)	0,00	1,92	1,92	8765	8575	8536	6.143
412	02	Vífilsstaðavegur	Reykjanesbraut (41)	Elliðavatnsvegur (410)	0,00	0,82	0,82	2118	2168	1991	634
			<b>Samtals vegur 412</b>				<b>3,24</b>				<b>7.676</b>
413	01	Breiðholtsbraut	Hringvegur (1-e3)	Jaðarsel	0,00	3,00	3,00	12222	12943	11273	13.383
413	02	Breiðholtsbraut	Jaðarsel	Reykjanesbraut (41)	0,00	1,48	1,48	27039	26509	27102	14.606
413	03	Breiðholtsbraut	Reykjanesbraut (41)	Hafnarfjarðarvegur (40)	0,00	2,95	2,95	16646	16319	16685	17.924

## Umferðartölur 2006

Vegnr	Kaflnr	Vegheiti	Heiti upphafspunkts	Heiti endapunkts	Bst	Est	Lengd	ÁDU	SDU	VDU	Eknir þ. km
<b>Samtals vegur 413</b>							<b>7,43</b>				<b>45.913</b>
414	01	Flugvallarvegur Reykjavík	Nesbraut (49)	Reykjavíkurflogvöllur	0,00	0,96	0,96	6883	6777	6838	2.412
415	02	Álftanesvegur	Reykjanesbraut (41) í Molduhrauni	Hafnarfjarðarvegur (40), miðeyja	0,00	0,29	0,29	3774	3732	3690	399
415	04	Álftanesvegur	Hafnarfjarðarvegur (40), miðeyja	Bessastaðavegur (416)	0,00	4,05	4,05	4849	4791	4740	7.168
415	05	Álftanesvegur	Bessastaðavegur (416)	Jörfavegur	0,00	0,91	0,91	2479	2343	2500	823
<b>Samtals vegur 415</b>							<b>5,25</b>				<b>8.391</b>
416	01	Bessastaðavegur	Álftanesvegur (415)	Bessastaðir	0,00	0,82	0,82	330	322	330	99
417	01	Bláfjallavegur	Hringvegur (1-e1)	Bláfjallaleið (407)	0,00	8,40	8,40	322	142	521	987
417	02	Bláfjallavegur	Bláfjallaleið (407)	Krýsuvíkurvegur (42)	0,00	17,72	17,72	251	308	200	1.623
<b>Samtals vegur 417</b>							<b>26,12</b>				<b>2.611</b>
418	01	Bústaðavegur	Hafnarfjarðarvegur (40)	Nesbraut (49)	0,00	1,70	1,70	38076	37482	37829	23.626
419	01	Höfðabakki	Reykjanesbraut (41)	Nesbraut (49)	0,00	2,40	2,40	20325	20259	20387	17.805
419	02	Höfðabakki	Nesbraut (49)	Hallsvegur (432)	0,00	2,10	2,10	29626	29510	29716	22.708
<b>Samtals vegur 419</b>							<b>4,50</b>				<b>40.513</b>
420	01	Vatnsleysustrandarvegur	hringtorg (vegur að Keili)	Vogavegur (421)	0,00	11,32	11,32	286	322	257	1.182
421	01	Vogavegur	Reykjanesbraut (41)	Vogar, Vatnsleysustrandarvegur (420)	0,00	1,49	1,49	1143	1288	1027	622
421	02	Vogavegur	Vogar, Vatnsleysustrandarvegur (420)	Vogar, hafnargarður	0,00	0,78	0,78	991	1077	877	282
<b>Samtals vegur 421</b>							<b>2,27</b>				<b>904</b>
423	01	Miðnesheiðarvegur	Garðskagavegur (45)	Sandgerðisvegur (429)	0,00	1,66	1,66	1426	1382	1476	864
424	01	Keflavíkurvegur	Reykjanesbraut (41) um Flugvallaveg	Keflavík, Njarðarbraut	0,00	1,79	1,79	549	597	486	359
424	02	Keflavíkurvegur	Keflavík, Njarðarbraut	Hafnarsvæði, Hrannargata	0,00	0,66	0,66	13393	14559	11830	3.226
<b>Samtals vegur 424</b>							<b>2,45</b>				<b>3.585</b>

### Umferðartölur 2006

Vegnr	Kaflnr	Vegheiti	Heiti upphafspunkts	Heiti endapunkts	Bst	Est	Lengd	ÁDU	SDU	VDU	Ekniir þ. km
425	01	Nesvegur	Hafnir, Nesvegur (425)	Reykjanesvitavegur (443)	0,00	11,96	11,96	145	165	126	633
425	02	Nesvegur	Reykjanesvitavegur (443)	Grindavíkurvegur (43)	0,00	14,76	14,76	298	341	255	1.605
<b>Samtals vegur 425</b>							<b>26,72</b>				<b>2.238</b>
426	01	Bláalónsvegur	Grindavíkurvegur (43)	Bláa lónið	0,00	2,35	2,35	342	404	286	293
426	02	Bláalónsvegur	Bláa lónið	Grindavík, Nesvegur (425)	0,00	4,75	4,75	11	20	4	19
<b>Samtals vegur 426</b>							<b>7,10</b>				<b>312</b>
427	02	Suðurstrandarvegur	Grindavíkurvegur (43)	Grindavík, Hafnargata	0,00	0,57	0,57	1990	2213	1763	414
427	03	Suðurstrandarvegur	Grindavík, Hafnargata	Þórkötlustaðavegur	0,00	1,16	1,16	1481	1740	1261	627
427	04	Suðurstrandarvegur	Þórkötlustaðavegur	Ísólfskáli	0,00	7,14	7,14	103	150	71	268
427	05	Suðurstrandarvegur	Ísólfskáli	Krýsuvíkurvegur (42)	0,00	14,49	14,49	52	110	12	275
427	06	Suðurstrandarvegur	Krýsuvíkurvegur (42)	Sýslumörk (vegrið)	0,00	8,16	8,16	35	67	12	104
427	11	Suðurstrandarvegur	Sýslumörk (vegrið)	Selvogsvegur (3991)	0,00	15,33	15,33	45	97	9	252
427	12	Suðurstrandarvegur	Selvogsvegur (3991)	Hlíðarendi	0,00	12,61	12,61	51	109	12	235
427	13	Suðurstrandarvegur	Hlíðarendi	Þrengslavegur (39)	0,00	5,32	5,32	76	162	16	148
<b>Samtals vegur 427</b>							<b>64,78</b>				<b>2.323</b>
428	01	Vigdísarvallavegur	Krýsuvíkurvegur (42) við Vatnsskarð	Suðurstrandarvegur (427) við Latfjall	0,00	21,00	21,00	11	24	2	84
429	01	Sandgerðisvegur	Reykjanesbraut (41)	Miðnesheiðarvegur (423)	0,00	2,11	2,11	1625	1621	1617	1.251
429	02	Sandgerðisvegur	Miðnesheiðarvegur (423)	Garðskagavegur (45), Suðurgata	0,00	4,32	4,32	2789	2818	2719	4.398
<b>Samtals vegur 429</b>							<b>6,43</b>				<b>5.649</b>
430	01	Úlfarsfellsvegur	Hringvegur (1-f3)	Hafravatnsvegur (431)	0,00	4,53	4,53	326	354	300	539
431	01	Hafravatnsvegur	Hringvegur (1-e1)	Úlfarsfellsvegur (430)	0,00	9,36	9,36	353	442	266	1.206
431	02	Hafravatnsvegur	Úlfarsfellsvegur (430)	Hringvegur (1)	0,00	3,45	3,45	4837	5179	4565	6.091
<b>Samtals vegur 431</b>							<b>12,81</b>				<b>7.297</b>
432	01	Hallsvegur	Hringvegur (1)	Höfðabakki (419)	1,64	2,50	0,86	6217	6445	5967	1.952

### Umferðartölur 2006

Vegnr	Kaflnr	Vegheiti	Heiti upphafspunkts	Heiti endapunkts	Bst	Est	Lengd	ÁDU	SDU	VDU	Eknir þ. km
434	01	Skálafellsvegur	Pingvallavegur (36)	Skíðasvæði við Skálafell	0,00	4,00	4,00	56	25	88	82
435	01	Nesjavallaleið	Hafnavatnsvegur (431)	Sýslumörk	0,00	10,56	10,56	254	412	141	979
435	02	Nesjavallaleið	Sýslumörk	Grafningsvegur efri (360)	0,00	12,21	12,21	254	412	141	1.132
<b>Samtals vegur 435</b>							<b>22,77</b>				<b>2.111</b>
443	01	Reykjanesvitavegur	Nesvegur	Reykjanesviti, bílastæði	0,00	3,31	3,31	70	97	42	85
453	01	Sundagarðar	Reykjanesbraut (41), Sæbraut	Eimskip	0,00	0,60	0,60	3674	3602	3682	805
454	01	Holtavegur	Reykjanesbraut (41), Sæbraut	Holtabakki	0,00	0,30	0,30	4790	4696	4802	525
458	01	Brautarholtsvegur	Hringvegur (1-f6)	Brautarholt 2	0,00	2,47	2,47	447	560	359	403
460	01	Eyrafjallsvegur	Hvalfjarðarvegur (47) hjá Kiðafelli	Hvalfjarðarvegur (47) hjá Felli	0,00	11,16	11,16	61	86	43	248
461	01	Meðalfellsvegur	Hvalfjarðarvegur (47)	Kjósarskarðsvegur (48)	0,00	10,76	10,76	160	224	111	628
470	01	Fjarðarbraut	Hafnarfjarðarvegur (40)	Hafnarfjörður, Lækjargata	0,00	2,19	2,19	17264	16938	17267	13.800
470	02	Fjarðarbraut	Hafnarfjörður, Lækjargata	Krýsuvíkurvegur (42), hringtorg/Akurvellir	0,00	2,47	2,47	11382	11167	11384	10.261
<b>Samtals vegur 470</b>							<b>4,66</b>				<b>24.061</b>
501	01	Innrahólmsvegur	Innnesvegur	Kirkjuból	0,00	3,10	3,10	34	35	34	38
502	01	Svínadalsvegur	Hvalfjarðarvegur (47)	Dragavegur (520)	0,00	15,00	15,00	75	122	48	411
503	01	Innnesvegur	Akrafjallsvegur (51)	Akranes, Leynisbraut	0,00	3,23	3,23	833	903	748	982
503	02	Innnesvegur	Akranes, Leynisbraut	Akranes, Akranesvegur (509)	0,00	1,54	1,54	3173	3315	3128	1.784
<b>Samtals vegur 503</b>							<b>4,77</b>				<b>2.766</b>
504	01	Leirársveitarvegur	Hringvegur (1-g3)	Svínadalsvegur (502)	0,00	6,63	6,63	95	154	61	230
505	01	Melasveitarvegur	Hringvegur (1) hjá Skorholti	Hringvegur (1) hjá Belgsholti	0,00	11,68	11,68	112	157	78	477
506	01	Grundartangavegur	Hringvegur (1-g1)	Hafnarsvæði	0,00	2,46	2,46	824	885	745	740

### Umferðartölur 2006

Vegnr	Kaflnr	Vegheiti	Heiti upphafspunkts	Heiti endapunkts	Bst	Est	Lengd	ÁDU	SDU	VDU	Eknir þ. km
507	01	Mófellsstaðavegur	Borgarfjarðarbraut (50)	Dragavegur (520)	0,00	6,72	6,72	70	113	45	172
508	01	Skorradalsvegur	Borgarfjarðarbraut (50)	Dragavegur (520)	0,00	5,84	5,84	182	284	125	388
508	02	Skorradalsvegur	Dragavegur (520)	Hvammur	0,00	5,72	5,72	191	299	131	399
508	03	Skorradalsvegur	Hvammur	Fitjar	0,00	12,60	12,60	192	306	121	883
			<b>Samtals vegur 508</b>				<b>24,16</b>				<b>1.670</b>
F508	04	Skorradalsvegur	Fitjar	Uxahryggjavegur (52)	0,00	9,93	9,93	6	10	2	22
509	01	Akranesvegur	Akrafjallsvegur (51)	Akranes, Innnesvegur (503)	0,00	1,48	1,48	3082	3317	3101	1.665
509	02	Akranesvegur	Akranes, Innnesvegur (503)	Akranes	0,00	0,96	0,96	4703	4912	4636	1.648
			<b>Samtals vegur 509</b>				<b>2,44</b>				<b>3.313</b>
510	01	Hvítárvallavegur	Hringvegur (1-g8)	Borgarfjarðarbraut (50)	0,00	10,02	10,02	68	106	46	249
511	01	Hvanneyrarvegur	Borgarfjarðarbraut (50)	Hvanneyri	0,00	2,47	2,47	326	431	259	294
512	01	Lundarreykjadalvegur	Borgarfjarðarbraut (50)	Uxahryggjavegur (52)	0,00	15,04	15,04	27	39	19	148
513	01	Bæjarsveitarvegur	Borgarfjarðarbraut (50)	Laugarholt	0,00	2,45	2,45	112	165	76	100
514	01	Hvítárbakkavegur	Bæjarsveitarvegur (513)	Hvítárbakki 3	0,00	3,75	3,75	29	45	16	40
515	01	Flókadalsvegur	Borgarfjarðarbraut (50) norðan Varmalækjar	Borgarfjarðarbraut (50) hjá Litlakroppi	0,00	14,64	14,64	30	43	21	160
517	01	Reykðælavegur	Borgarfjarðarbraut (50)	Reykholtsdalsvegur (519)	0,00	8,37	8,37	59	88	40	180
518	01	Hálsasveitarvegur	Borgarfjarðarbraut (50)	Reykholtsdalsvegur (519)	0,00	6,24	6,24	495	738	331	1.127
518	02	Hálsasveitarvegur	Reykholtsdalsvegur (519)	Hvítársíðuvegur (523)	0,00	13,59	13,59	300	445	208	1.488
518	03	Hálsasveitarvegur	Hvítársíðuvegur (523)	Kaldadalsvegur (550)	0,00	11,43	11,43	185	284	128	772
518	04	Hálsasveitarvegur	Kaldadalsvegur (550)	Hvítársíðuvegur (523)	0,00	17,21	17,21	90	140	63	565
			<b>Samtals vegur 518</b>				<b>48,47</b>				<b>3.953</b>
519	01	Reykholtsdalsvegur	Hálsasveitarvegur (518) hjá Úlfsstöðum	Hálsasveitarvegur (518) hjá Stórasi	0,00	13,26	13,26	22	32	14	106



## Umferðartölur 2006

Vegnr	Kaflnr	Vegheiti	Heiti upphafspunkts	Heiti endapunkts	Bst	Est	Lengd	ÁDU	SDU	VDU	Eknir þ. km
520	01	Dragavegur	Hvalfjarðarvegur (47)	Fellsvegur (5094)	0,00	14,52	14,52	123	227	44	652
520	02	Dragavegur	Fellsvegur (5094)	Skorradalsvegur (508)	0,00	5,30	5,30	104	210	36	201
520	03	Dragavegur	Skorradalsvegur (508)	Uxahryggjavegur (52)	0,00	4,34	4,34	104	210	36	165
<b>Samtals vegur 520</b>							<b>24,16</b>				<b>1.018</b>
522	01	Þverárhlíðarvegur	Borgarfjarðarbraut (50)	Hvítársíðuvegur (523)	0,00	0,84	0,84	99	148	69	30
522	02	Þverárhlíðarvegur	Hvítársíðuvegur (523)	Grjóthálsvegur (525)	0,00	7,65	7,65	63	92	43	176
522	03	Þverárhlíðarvegur	Grjóthálsvegur (525)	Borgarfjarðarbraut (50)	0,00	11,42	11,42	58	86	40	242
<b>Samtals vegur 522</b>							<b>19,91</b>				<b>448</b>
523	01	Hvítársíðuvegur	Þverárhlíðarvegur (522)	Sámsstaðir	0,00	10,33	10,33	66	97	45	249
523	02	Hvítársíðuvegur	Sámsstaðir	Sýslumörk, Hvítá	0,00	8,14	8,14	46	75	33	137
523	03	Hvítársíðuvegur	Sýslumörk, Hvítá	Hálsasveitarvegur (518)	0,00	0,45	0,45	126	195	86	21
<b>Samtals vegur 523</b>							<b>18,92</b>				<b>406</b>
524	01	Þverárvegur	Þverárhlíðarvegur (522)	Helgavatn	0,00	2,65	2,65	25	41	17	24
525	01	Grjóthálsvegur	Þverárhlíðarvegur (522)	Norðurárdalsvegur (528)	0,00	8,18	8,18	22	32	14	66
526	01	Stafholtsvegur	Borgarfjarðarbraut (50)	Svarfhóll	0,00	4,05	4,05	14	24	11	21
527	01	Varmalandsvegur	Borgarfjarðarbraut (50)	Varmaland, sundlaug	0,00	2,65	2,65	130	194	90	126
527	02	Varmalandsvegur	Varmaland, sundlaug	Norðurárdalsvegur (528)	0,00	11,29	11,29	18	26	11	74
<b>Samtals vegur 527</b>							<b>13,94</b>				<b>200</b>
528	01	Norðurárdalsvegur	Hringvegur (1)	Skarðshamrar	0,00	6,35	6,35	53	84	34	123
528	02	Norðurárdalsvegur	Skarðshamrar	Hringvegur (1)	0,00	10,11	10,11	14	25	9	52
<b>Samtals vegur 528</b>							<b>16,46</b>				<b>175</b>
530	01	Ferjubakkavegur	Hringvegur (1-g8)	Hvítárvallavegur (510)	0,00	5,55	5,55	90	133	62	182
531	01	Borgarbraut	Hringvegur (1)	Borgarnes, Egilsgata	0,00	1,00	1,00	5811	7121	4346	2.121

Umferðartölur 2006

Vegnr	Kaflnr	Vegheiti	Heiti upphafspunkts	Heiti endapunkts	Bst	Est	Lengd	ÁDU	SDU	VDU	Eknir þ. km
532	01	Þursstaðavegur	Snæfellsnesvegur (54)	Rauðanesvegur 3 (5333-01)	0,00	3,58	3,58	15	21	14	20
533	01	Álftaneshreppsvegur	Snæfellsnesvegur (54)	Álftanesvegur (534)	0,00	11,37	11,37	84	106	63	349
533	02	Álftaneshreppsvegur	Álftanesvegur (534)	Krossnes	0,00	8,37	8,37	34	45	26	104
533	03	Álftaneshreppsvegur	Krossnes	Snæfellsnesvegur (54)	0,00	11,00	11,00	74	94	55	297
<b>Samtals vegur 533</b>							<b>30,74</b>				<b>750</b>
534	01	Álftanesvegur	Álftaneshreppsvegur (533)	Lambastaðavegur (5353)	0,00	2,42	2,42	21	26	15	19
535	01	Grímsstaðavegur	Snæfellsnesvegur (54)	Háhólsvegur (5373)	0,00	2,88	2,88	51	67	39	54
539	01	Hítardalsvegur	Snæfellsnesvegur (54)	Staðarhraunsvegur (5381)	0,00	6,83	6,83	59	74	43	147
539	02	Hítardalsvegur	Staðarhraunsvegur (5381)	Hítardalsvegur (5383)	0,00	6,16	6,16	28	42	15	63
539	03	Hítardalsvegur	Hítardalsvegur (5383)	Hítarvatn	0,00	9,70	9,70	18	31	8	64
<b>Samtals vegur 539</b>							<b>22,69</b>				<b>274</b>
540	01	Hraunhreppsvegur	Snæfellsnesvegur (54)	Stóri Kálfalækur	0,00	8,42	8,42	24	30	18	74
540	02	Hraunhreppsvegur	Stóri Kálfalækur	Traðavegur (5394)	0,00	11,86	11,86	18	23	14	78
540	03	Hraunhreppsvegur	Traðavegur (5394)	Álftaneshreppsvegur (533)	0,00	13,41	13,41	36	46	27	176
<b>Samtals vegur 540</b>							<b>33,69</b>				<b>328</b>
550	01	Kaldadalsvegur	Uxahryggjavegur (52)	Hálsasveitarvegur (518), Húsafell	0,00	39,95	39,95	26	72	3	379
551	01	Langjökulsvegur	Kaldadalsvegur (550)	Langjökulsbúðir	0,00	7,20	7,20	30	70	4	79
552	01	Barnafossvegur	Hálsasveitarvegur (518)	Barnafoss	0,00	0,17	0,17	26	40	17	2
553	01	Langavatnsvegur	Hringvegur (1-g9) hjá Svignaskarði	Þjónustuhús Iðju	0,00	0,85	0,85	113	247	21	35
553	02	Langavatnsvegur	Þjónustuhús Iðju	Sauðhús	0,00	7,65	7,65	19	41	2	53
553	03	Langavatnsvegur	Sauðhús	Langavatn	0,00	7,50	7,50	11	26	1	30
<b>Samtals vegur 553</b>							<b>16,00</b>				<b>118</b>
555	01	Deildartunguvegur	Borgarfjarðarbraut (50)	Deildartunguhver	0,00	0,61	0,61	63	140	11	14

### Umferðartölur 2006

Vegnr	Kaflannr	Vegheiti	Heiti upphafspunkts	Heiti endapunkts	Bst	Est	Lengd	ÁDU	SDU	VDU	Eknir þ. km
558	01	Berserkjahraunsvegur	Snæfellsnesvegur (54) n. Grákúlu	Snæfellsnesvegur (54) v. Hraunsfjarðar	0,00	10,34	10,34	17	32	5	64
566	01	Hítarnesvegur	Snæfellsnesvegur (54)	Jörfavegur (5606)	0,00	2,57	2,57	21	26	15	20
567	01	Kolviðarnesvegur	Snæfellsnesvegur (54)	Laugagerðisskóli	0,00	3,72	3,72	50	66	38	68
570	01	Jökulhálsleið	Útnesvegur (574) hjá Ólafsvík	Útnesvegur (574)	0,00	18,63	18,63	29	57	3	197
571	01	Ölkelduvegur	Snæfellsnesvegur (54)	Álftavatnsvegur (5704)	0,00	0,35	0,35	21	26	15	3
572	01	Dritvíkurvegur	Útnesvegur (574) í Beruvíkurhrauni	Djúpalón	0,00	2,09	2,09	20	38	1	15
573	01	Rifshafnarvegur	Útnesvegur (574)	Rifshöfn	0,00	0,58	0,58	622	801	498	132
574	01	Útnesvegur	Snæfellsnesvegur (54)	Arnarstapi	0,00	16,82	16,82	189	366	66	1.160
574	02	Útnesvegur	Arnarstapi	Malarrif	0,00	8,34	8,34	122	237	42	371
574	03	Útnesvegur	Malarrif	Beruvík	0,00	11,68	11,68	104	200	36	443
574	04	Útnesvegur	Beruvík	Hellissandur, Höskuldsbraut	0,00	15,45	15,45	104	200	36	586
574	06	Útnesvegur	Hellissandur, Höskuldsbraut	Rifshafnarvegur (573)	0,00	3,06	3,06	1010	1176	896	1.128
574	07	Útnesvegur	Rifshafnarvegur (573)	Ólafsvík, vestri mörk þéttbýlis	0,00	5,10	5,10	1014	1179	898	1.888
574	08	Útnesvegur	Ólafsvík, vestri mörk þéttbýlis	Ólafsvík, Norðurtangi	0,00	1,06	1,06	979	1260	781	379
574	09	Útnesvegur	Ólafsvík, Norðurtangi	Ólafsvík, Dalbraut	0,00	1,29	1,29	1937	2497	1550	912
574	10	Útnesvegur	Ólafsvík, Dalbraut	Snæfellsnesvegur (54)	0,00	4,12	4,12	520	655	378	782
			<b>Samtals vegur 574</b>				<b>66,92</b>				<b>7.650</b>
575	01	Tunguvegur	Snæfellsnesvegur (54)	Hrísavegur (5741)	0,00	0,54	0,54	25	30	14	5
576	01	Framsveitarvegur	Snæfellsnesvegur (54)	Skallabúðir	0,00	8,81	8,81	103	149	70	331
577	01	Helgafellssveitarvegur	Snæfellsnesvegur (54) hjá Gríshólsá	Snæfellsnesvegur (54) í Berserkjahrauni	0,00	11,48	11,48	35	50	24	147
578	01	Arnarvatnsvegur	Hálsasveitarvegur (518), Kalmanstunga	Bílastæði við Stefánshelli	0,00	8,09	8,09	18	50	2	53
F578	02	Arnarvatnsvegur	Bílastæði við Stefánshelli	Arnarvatn, hús	0,00	33,77	33,77	3	5	0	37
578	03	Arnarvatnsvegur	Arnarvatn, hús	Núpsdalstunguvegur (7079)	0,00	36,02	36,02	7	13	0	92

### Umferðartölur 2006

Vegnr	Kaflnr	Vegheiti	Heiti upphafspunkts	Heiti endapunkts	Bst	Est	Lengd	ÁDU	SDU	VDU	Eknir þ. km
578	04	Arnarvatnsvegur	Núpsdalstunguvegur (7079)	Miðfjarðarvegur (704)	0,00	0,59	0,59	7	13	0	2
<b>Samtals vegur 578</b>							<b>36,61</b>				<b>94</b>
579	01	Öndverðarnesvegur	Útnesvegur (574)	Öndverðarnes	0,00	6,99	6,99	27	69	3	69
580	01	Hörðudalsvegur vestri	Snæfellsnesvegur (54)	Blönduhlíð	0,00	0,04	0,04	17	27	5	0
581	01	Hörðudalsvegur eystri	Snæfellsnesvegur (54)	Vífilsdalsvegur (5815)	0,00	6,31	6,31	43	66	26	99
582	01	Hálsbæjavegur	Vestfjarðavegur (60-03)	Snæfellsnesvegur (54)	0,00	12,26	12,26	14	22	9	63
585	01	Hlíðarvegur	Vestfjarðavegur (60) hjá Fellsenda	Vestfjarðavegur (60) norðan Tunguár	0,00	8,61	8,61	12	18	6	38
586	01	Haukadalsvegur	Vestfjarðavegur (60-04)	Smyrlahóll	0,00	15,12	15,12	47	82	22	259
F586	02	Haukadalsskarðsvegur	Smyrlahóll	Sýslumörk	0,00	9,84	9,84	2	6	0	7
F586	03	Haukadalsskarðsvegur	Sýslumörk	Djúpvvegur (61-01)	0,00	10,01	10,01	2	5	0	7
<b>Samtals vegur F586</b>							<b>19,85</b>				<b>14</b>
587	01	Hjarðarholtsvegur	Vestfjarðavegur (60-07)	Spágilsstaðavegur (5875)	0,00	5,10	5,10	41	64	25	76
588	01	Gillastaðavegur	Laxárdalsvegur (59)	Sámsstaðavegur (5862)	0,00	1,65	1,65	24	37	6	14
589	01	Sælingsdalsvegur	Vestfjarðavegur (60-08)	Laugaskóli	0,00	2,55	2,55	119	186	73	111
590	01	Klofningsvegur	Vestfjarðavegur (60-08)	Hafnará	0,00	11,26	11,26	81	114	55	333
590	02	Klofningsvegur	Hafnará	Efribyggðarvegur (593), eystri endi	0,00	10,55	10,55	71	101	50	273
590	03	Klofningsvegur	Efribyggðarvegur (593), eystri endi	Efribyggðarvegur (593), vestri endi	0,00	14,62	14,62	51	77	38	272
590	04	Klofningsvegur	Efribyggðarvegur (593), vestri endi	Ballarárvegur (5929)	0,00	11,22	11,22	24	35	18	98
590	05	Klofningsvegur	Ballarárvegur (5929)	Skarð	0,00	8,98	8,98	25	37	19	82
590	06	Klofningsvegur	Skarð	Fagridalur ytri	0,00	13,85	13,85	27	40	20	136
590	07	Klofningsvegur	Fagridalur ytri	Vestfjarðavegur (60-10)	0,00	12,87	12,87	45	64	33	211
<b>Samtals vegur 590</b>							<b>83,35</b>				<b>1.407</b>
593	01	Efribyggðarvegur	Klofningsvegur (590) við Hellu	Klofningsvegur (590)	0,00	15,14	15,14	16	23	12	88

## Umferðartölur 2006

Vegnr	Kaflnr	Vegheiti	Heiti upphafspunkts	Heiti endapunkts	Bst	Est	Lengd	ÁDU	SDU	VDU	Eknir þ. km
594	01	Staðarhólsvegur	Klofningsvegur (590)	Bjarnastaðir	0,00	3,34	3,34	40	57	28	49
602	01	Garpsdalsvegur	Vestfjarðavegur (60-22)	Steinadalsvegur (690)	0,00	12,75	12,75	16	22	10	74
605	01	Tröllatunguvegur	Vestfjarðavegur (60-23)	Bakkavegur (6017)	0,00	2,18	2,18	42	68	23	33
605	02	Tröllatunguvegur	Bakkavegur (6017)	Sýslumörk (skilti)	0,00	10,06	10,06	23	45	0	84
605	03	Tröllatunguvegur	Sýslumörk (skilti)	Tröllatunga	0,00	10,65	10,65	23	45	0	89
605	04	Tröllatunguvegur	Tröllatunga	Djúpvvegur (61-11)	0,00	2,94	2,94	23	45	0	25
<b>Samtals vegur 605</b>							<b>25,83</b>				<b>232</b>
606	01	Karlseyjarvegur	Reykhólasveitarvegur (607)	Karlsey	0,00	3,61	3,61	229	427	76	302
607	01	Reykhólasveitarvegur	Vestfjarðavegur (60-24)	Karlseyjarvegur (606)	0,00	13,06	13,06	115	217	49	548
607	03	Reykhólasveitarvegur	Karlseyjarvegur (606)	Hamarlandsvegur (6074)	0,00	7,05	7,05	36	68	11	93
<b>Samtals vegur 607</b>							<b>20,11</b>				<b>641</b>
608	01	Þorskafjarðarvegur	Vestfjarðavegur (60-25)	Sýslumörk (hlið)	0,00	9,91	9,91	27	45	0	98
608	02	Þorskafjarðarvegur	Sýslumörk (hlið)	Djúpvvegur (61-24)	0,00	12,90	12,90	27	45	0	127
<b>Samtals vegur 608</b>							<b>22,81</b>				<b>225</b>
609	01	Fjarðarhliðarvegur	Vestfjarðavegur (60-31)	Skálmarnesmúlakirkja	0,00	14,43	14,43	6	9	3	32
610	01	Brjánslækjarvegur	Barðastrandarvegur (62)	Brjánslækur, ferjubryggja	0,00	0,38	0,38	43	64	50	6
611	01	Siglunesvegur	Barðastrandarvegur (62)	Siglunesá	0,00	7,34	7,34	7	10	2	19
612	01	Örlygshafnarvegur	Barðastrandarvegur (62)	Flugvallarvegur Patreksfirði (616)	0,00	11,99	11,99	73	123	40	319
612	02	Örlygshafnarvegur	Flugvallarvegur Patreksfirði (616)	Kollsvíkurvegur (615)	0,00	12,48	12,48	57	94	31	260
612	03	Örlygshafnarvegur	Kollsvíkurvegur (615)	Hvallátur	0,00	17,29	17,29	26	67	4	164
612	04	Örlygshafnarvegur	Hvallátur	Bjargtangar	0,00	4,68	4,68	17	47	2	29
<b>Samtals vegur 612</b>							<b>46,44</b>				<b>772</b>
614	01	Rauðasandsvegur	Örlygshafnarvegur (612)	Melanesvegur (6178)	0,00	9,74	9,74	23	38	13	82

## Umferðartölur 2006

Vegnr	Kafnanr	Vegheiti	Heiti upphafspunkts	Heiti endapunkts	Bst	Est	Lengd	ÁDU	SDU	VDU	Eknir þ. km
615	01	Kollsvíkurvegur	Örlygshafnarvegur (612)	Sellátranes	0,00	7,14	7,14	32	54	17	83
615	02	Kollsvíkurvegur	Sellátranes	Hænuvíkurvegur (6164)	0,00	1,56	1,56	16	31	10	9
615	03	Kollsvíkurvegur	Hænuvíkurvegur (6164)	Láginúpur	0,00	11,78	11,78	7	10	2	30
<b>Samtals vegur 615</b>							<b>20,48</b>				<b>123</b>
616	01	Flugvallarvegur Patreksfirði	Örlygshafnarvegur (612)	Flugvöllur	0,00	0,29	0,29	7	11	2	1
617	01	Tálknafjarðarvegur	Bíldudalsvegur (63)	Tálknafjörður, 1. ljósastaur	0,00	2,91	2,91	158	224	109	168
617	02	Tálknafjarðarvegur	Tálknafjörður, 1. ljósastaur	Tálknafjörður, Hólsá	0,00	0,97	0,97	417	523	334	148
617	03	Tálknafjarðarvegur	Tálknafjörður, Hólsá	Hraun	0,00	1,65	1,65	190	324	89	114
<b>Samtals vegur 617</b>							<b>5,53</b>				<b>430</b>
619	01	Ketildalavegur	Bíldudalsvegur (63)	Bíldudalur, Hafnarteigur	0,00	1,17	1,17	466	583	373	199
619	02	Ketildalavegur	Bíldudalur, Hafnarteigur	Bíldudalur, Langahlíð	0,00	0,54	0,54	278	350	224	55
619	03	Ketildalavegur	Bíldudalur, Langahlíð	Feitsdalsvegur (6196)	0,00	13,10	13,10	38	62	21	182
<b>Samtals vegur 619</b>							<b>14,81</b>				<b>435</b>
620	01	Flugvallarvegur Bíldudal	Bíldudalsvegur (63)	Flugvöllur	0,00	0,26	0,26	13	23	9	1
622	01	Svalvogavegur	Vestfjarðavegur (60-40)	Þingeyri, Hafnargata	0,00	0,81	0,81	573	719	461	169
622	02	Svalvogavegur	Þingeyri, Hafnargata	Þingeyri, síðasti ljósastaur	0,00	0,56	0,56	397	495	318	81
622	03	Svalvogavegur	Þingeyri, síðasti ljósastaur	Flugvallarvegur Dýrafirði (623)	0,00	2,67	2,67	252	348	179	246
622	04	Svalvogavegur	Flugvallarvegur Dýrafirði (623)	Húsatúnsvegur (6218)	0,00	4,91	4,91	62	88	44	111
<b>Samtals vegur 622</b>							<b>8,95</b>				<b>607</b>
623	01	Flugvallarvegur Dýrafirði	Svalvogavegur (622)	Flugvöllur	0,00	0,12	0,12	105	146	68	5
624	01	Ingjaldssandsvegur	Vestfjarðavegur (60-44)	Núpur	0,00	6,58	6,58	102	143	67	245
624	02	Ingjaldssandsvegur	Núpur	Alviðra	0,00	0,91	0,91	41	57	33	14
<b>Samtals vegur 624</b>							<b>7,49</b>				<b>259</b>
625	01	Valþjófsdalsvegur	Vestfjarðavegur (60-45)	Flugvallarvegur Önundarfirði	0,00	1,43	1,43	35	47	24	18

## Umferðartölur 2006

Vegnr	Kaflnr	Vegheiti	Heiti upphafspunkts	Heiti endapunkts	Bst	Est	Lengd	ÁDU	SDU	VDU	Eknir þ. km
625	02	Valþjófsdalsvegur	Flugvallarvegur Önundarfirði	Hjarðardalsvegur Ytri (6264)	0,00	0,99	0,99	35	47	24	13
<b>Samtals vegur 625</b>							<b>2,42</b>				<b>31</b>
627	01	Önundarfjarðarvegur	Vestfjarðavegur (60-45)	Vífilmýrar	0,00	3,23	3,23	12	18	5	14
628	01	Hjarðardalsvegur	Vestfjarðavegur (60-43)	Gilsvegur (6234)	0,00	0,54	0,54	19	27	7	4
629	01	Syðradalsvegur	Djúpvegur (61) í Bolungarvík	Geirastaðir	0,00	1,70	1,70	29	38	20	18
630	01	Skálavíkurvegur	Bolungarvík, Stigahlíð	Skálavík	0,00	11,26	11,26	14	25	7	58
631	01	Flugvallarvegur Ísafirði	Djúpvegur (61-40)	Flugvöllur	0,00	0,28	0,28	442	554	357	45
632	01	Laugardalsvegur	Djúpvegur (61-29)	Hrafnbjargavegur (6324)	0,00	3,33	3,33	16	24	10	19
633	01	Vatnsfjarðarvegur	Djúpvegur (61-27)	Reykjanesvegur (634)	0,00	12,50	12,50	47	82	27	214
633	02	Vatnsfjarðarvegur	Reykjanesvegur (634)	Vatnsfjörður	0,00	10,26	10,26	47	82	27	176
633	03	Vatnsfjarðarvegur	Vatnsfjörður	Kelda	0,00	12,59	12,59	47	82	27	216
633	04	Vatnsfjarðarvegur	Kelda	Djúpvegur (61-28)	0,00	10,01	10,01	52	92	28	190
<b>Samtals vegur 633</b>							<b>45,36</b>				<b>796</b>
634	01	Reykjanesvegur	Vatnsfjarðarvegur (633)	Reykjaneskóli	0,00	4,24	4,24	40	68	23	62
635	01	Snæfjallastrandarvegur	Djúpvegur (61-25)	Hallsstaðir	0,00	9,12	9,12	33	56	18	110
635	02	Snæfjallastrandarvegur	Hallsstaðir	Melgraseyri, að bryggju	0,00	7,36	7,36	32	56	16	86
635	03	Snæfjallastrandarvegur	Melgraseyri, að bryggju	Skjaldfannarvegur (6389)	0,00	3,66	3,66	18	34	14	24
635	04	Snæfjallastrandarvegur	Skjaldfannarvegur (6389)	Unaðsdalskirkja	0,00	20,40	20,40	14	22	8	104
<b>Samtals vegur 635</b>							<b>40,54</b>				<b>324</b>
636	01	Hafnarvegur Ísafirði	Djúpvegur (61-42), um Pollgötu	Sindragata, um Njarðarsund	0,00	0,85	0,85	5437	6839	4359	1.687
637	01	Seljalandsdalsvegur	Djúpvegur (61)	Skíðaskáli	0,00	3,57	3,57	112	52	180	146
639	01	Skutulsfjarðarvegur	Djúpvegur (61)	Djúpvegur (61) á Hauganesi	0,00	2,71	2,71	76	93	59	75

## Umferðartölur 2006

Vegnr	Kaflnr	Vegheiti	Heiti upphafspunkts	Heiti endapunkts	Bst	Est	Lengd	ÁDU	SDU	VDU	Eknir þ. km
640	01	Borðeyrarvegur	Djúpvegur (61-03)	Borðeyri, kaupfélagið	0,00	0,64	0,64	38	48	30	9
641	01	Krossárdalsvegur	Djúpvegur (61-07)	Grafarvegur (6469)	0,00	2,85	2,85	13	20	8	14
643	02	Strandavegur	Djúpvegur (61-22)	Drangsnesevegur (645) syðri endi	0,00	7,19	7,19	105	191	53	276
643	03	Strandavegur	Drangsnesevegur (645) syðri endi	Drangsnesevegur (645) nyrðri endi	0,00	7,74	7,74	59	108	30	167
643	04	Strandavegur	Drangsnesevegur (645) nyrðri endi	Asparvík	0,00	13,59	13,59	52	92	25	258
643	05	Strandavegur	Asparvík	Kolbeinsvíkurá	0,00	13,48	13,48	37	67	18	182
643	06	Strandavegur	Kolbeinsvíkurá	Djúpavík	0,00	18,71	18,71	34	62	17	232
643	07	Strandavegur	Djúpavík	Gjögur	0,00	18,07	18,07	34	62	17	224
643	08	Strandavegur	Gjögur	Norðurfjörður	0,00	15,75	15,75	41	74	21	236
			<b>Samtals vegur 643</b>				<b>94,53</b>				<b>1.574</b>
645	01	Drangsnesevegur	Strandavegur (643)	Drangsnesevegur, litla húsið til vinstri	0,00	14,90	14,90	55	88	33	299
645	02	Drangsnesevegur	Drangsnesevegur, litla húsið til vinstri	Drangsnesevegur, áhaldahús Vg	0,00	0,76	0,76	121	151	98	34
645	03	Drangsnesevegur	Drangsnesevegur, áhaldahús Vg	Kaldrananes	0,00	11,10	11,10	64	117	32	259
645	04	Drangsnesevegur	Kaldrananes	Strandavegur (643)	0,00	6,95	6,95	30	56	15	76
			<b>Samtals vegur 645</b>				<b>33,71</b>				<b>668</b>
646	01	Flugvallarvegur Gjögri	Strandavegur (643)	Flugvöllur	0,00	1,70	1,70	20	34	13	12
649	01	Ófeigsfjarðarvegur	Strandavegur (643)	Eyri í Ingólfsfirði	0,00	4,04	4,04	9	17	7	13
F649	02	Ófeigsfjarðarvegur	Eyri í Ingólfsfirði	Hvalá, göngubrú	0,00	15,79	15,79	5	10	2	29
690	00	Steinadalsvegur	Vestfjarðavegur (60-10)	Garpsdalsvegur (602)	0,00	12,02	12,02	6	13	1	26
690	01	Steinadalsvegur	Garpsdalsvegur (602)	Sýslumörk	0,00	6,40	6,40	16	26	10	37
690	11	Steinadalsvegur	Sýslumörk	Steinadalsvegur (6458)	0,00	6,70	6,70	16	26	10	39
690	12	Steinadalsvegur	Steinadalsvegur (6458)	Djúpvegur (61-09)	0,00	3,68	3,68	24	36	12	32
			<b>Samtals vegur 690</b>				<b>28,80</b>				<b>135</b>
702	01	Heggstaðanesvegur	Hringvegur (1-k3)	Bessastaðavegur (7041)	0,00	9,21	9,21	41	59	30	138
702	02	Heggstaðanesvegur	Bessastaðavegur (7041)	Hringvegur (1-k4)	0,00	8,78	8,78	26	37	19	83
			<b>Samtals vegur 702</b>				<b>17,99</b>				<b>221</b>



## Umferðartölur 2006

Vegnr	Kaflnr	Vegheiti	Heiti upphafspunkts	Heiti endapunkts	Bst	Est	Lengd	ÁDU	SDU	VDU	Eknir þ. km
703	01	Hálsabæjavegur	Hringvegur (1-k3)	Miðfjarðarvegur (704)	0,00	5,66	5,66	22	27	15	45
704	01	Miðfjarðarvegur	Hringvegur (1-k4)	Vesturárdalsvegur (705)	0,00	9,98	9,98	76	109	56	277
704	02	Miðfjarðarvegur	Vesturárdalsvegur (705)	Bjargsvegur (7086)	0,00	17,39	17,39	36	51	26	229
704	03	Miðfjarðarvegur	Bjargsvegur (7086)	Laugarbakkaskóli	0,00	7,04	7,04	62	88	46	159
704	04	Miðfjarðarvegur	Laugarbakkaskóli	Hringvegur (1-k4)	0,00	1,93	1,93	236	337	175	166
			<b>Samtals vegur 704</b>				<b>36,34</b>				<b>831</b>
705	01	Vesturárdalsvegur	Miðfjarðarvegur (704)	Huppahlíðarvegur (7064)	0,00	1,51	1,51	22	34	10	12
711	00	Vatnsnesvegur	Hvammstangi, Hvammstangavegur (72)	Hvammstangi, Hvammavegur	0,00	0,47	0,47	1819	2274	1669	312
711	01	Vatnsnesvegur	Hvammstangi, Hvammavegur	Skarð	0,00	10,01	10,01	120	177	87	438
711	02	Vatnsnesvegur	Skarð	Bergsstaðir	0,00	9,00	9,00	48	69	36	158
711	03	Vatnsnesvegur	Bergsstaðir	Þorgrímsstaðavegur (712)	0,00	12,18	12,18	44	72	32	196
711	04	Vatnsnesvegur	Þorgrímsstaðavegur (712)	Valdalækur	0,00	11,00	11,00	34	57	18	137
711	05	Vatnsnesvegur	Valdalækur	Borgarvegur (717)	0,00	13,65	13,65	55	92	29	274
711	06	Vatnsnesvegur	Borgarvegur (717)	Síðuvegur (716)	0,00	10,44	10,44	71	119	38	271
711	07	Vatnsnesvegur	Síðuvegur (716)	Hringvegur (1-k6)	0,00	10,16	10,16	62	104	33	230
			<b>Samtals vegur 711</b>				<b>76,91</b>				<b>2.015</b>
714	01	Fitjavegur	Hringvegur (1-k6)	Efri-Fitjavegur (7167)	0,00	8,15	8,15	41	59	29	122
714	02	Fitjavegur	Efri-Fitjavegur (7167)	Miðfjarðarvegur (704)	0,00	6,97	6,97	23	34	16	59
			<b>Samtals vegur 714</b>				<b>15,12</b>				<b>180</b>
715	01	Víðidalsvegur	Hringvegur (1-k6)	Hrappsstaðavegur (7175)	0,00	4,24	4,24	76	108	56	118
715	02	Víðidalsvegur	Hrappsstaðavegur (7175)	Hringvegur (1-k7)	0,00	9,05	9,05	52	74	39	172
			<b>Samtals vegur 715</b>				<b>13,29</b>				<b>289</b>
716	01	Síðuvegur	Hringvegur (1-k6)	Vatnsnesvegur (711)	0,00	5,76	5,76	73	104	54	153
717	01	Borgarvegur	Síðuvegur (716)	Vatnsnesvegur (711)	0,00	13,45	13,45	49	69	36	241
721	01	Þingeyravegur	Hringvegur (1-k8)	Leysingjastaðavegur (7235)	0,00	4,00	4,00	70	99	52	102

## Umferðartölur 2006

Vegnr	Kaflnr	Vegheiti	Heiti upphafspunkts	Heiti endapunkts	Bst	Est	Lengd	ÁDU	SDU	VDU	Eknir þ. km
722	01	Vatnsdalsvegur	Hringvegur (1-k8)	Undirfellsrétt	0,00	14,90	14,90	79	110	62	430
722	02	Vatnsdalsvegur	Undirfellsrétt	Grímstunguvegur (7213)	0,00	7,89	7,89	52	72	41	150
722	03	Vatnsdalsvegur	Grímstunguvegur (7213)	Refabú	0,00	8,97	8,97	28	39	22	92
722	04	Vatnsdalsvegur	Refabú	Hringvegur (1-k8)	0,00	14,76	14,76	96	132	75	517
			<b>Samtals vegur 722</b>				<b>46,52</b>				<b>1.188</b>
724	01	Reykjabraut	Hringvegur (1-k9)	Svínvetningabraut (731)	0,00	12,84	12,84	92	127	72	431
726	01	Auðkúluvegur	Reykjabraut (724)	Svínvetningabraut (731)	0,00	14,60	14,60	55	76	43	293
727	01	Svínadalsvegur	Auðkúluvegur (726)	Snæringsstaðavegur (7313)	0,00	2,62	2,62	10	16	7	10
731	01	Svínvetningabraut	Hringvegur (1-k9)	Reykjabraut (724)	0,00	13,55	13,55	75	103	59	371
731	02	Svínvetningabraut	Reykjabraut (724)	Auðkúluvegur (726)	0,00	10,29	10,29	55	76	43	207
731	03	Svínvetningabraut	Auðkúluvegur (726)	Hringvegur (1-m4)	0,00	8,82	8,82	81	137	50	261
			<b>Samtals vegur 731</b>				<b>32,66</b>				<b>838</b>
733	01	Blöndudalsvegur	Svínvetningabraut (731)	Austurhlíð 2	0,00	5,30	5,30	18	28	13	35
734	01	Svartárdalsvegur	Hringvegur (1-m4)	Bergsstaðir	0,00	10,59	10,59	41	69	26	158
734	02	Svartárdalsvegur	Bergsstaðir	Hvammsvegur (7370)	0,00	5,90	5,90	20	31	15	43
734	03	Svartárdalsvegur	Hvammsvegur (7370)	Fossar	0,00	7,99	7,99	12	16	6	35
734	04	Vesturheiðarvegur	Fossar	Mælifellsdalsvegur (756)	0,00	17,19	17,19	4	11	0	25
734	05	Vesturheiðarvegur	Mælifellsdalsvegur (756)	Strangakvísl	0,00	22,54	22,54	5	13	0	41
			<b>Samtals vegur 734</b>				<b>64,21</b>				<b>303</b>
F734	06	Vesturheiðarvegur	Strangakvísl	Kjalvegur (35)	0,00	13,90	13,90	1	3	0	5
735	01	Þjófadallavegur	Kjalvegur (35)	Hveravellir	0,00	1,97	1,97	54	142	6	39
F735	02	Þjófadallavegur	Hveravellir	Þjófadallir	0,00	10,59	10,59	9	21	1	35
740	01	Hafnarvegur Blönduósi	Hringvegur (1-m0)	Hafnarsvæði	0,00	1,50	1,50	2102	2409	1966	1.151

## Umferðartölur 2006

Vegnr	Kaflnr	Vegheiti	Heiti upphafspunkts	Heiti endapunkts	Bst	Est	Lengd	ÁDU	SDU	VDU	Eknir þ. km
741	01	Neðribyggðarvegur	Skagastrandarvegur (74) hjá Enni	Skagastrandarvegur (74) sunnan Neðri Lækjardals	0,00	8,45	8,45	14	18	7	43
742	01	Mýravegur	Skagastrandarvegur (74)	Sturluhólsvegur (7390)	0,00	1,47	1,47	5	9	3	3
744	01	Þverárfjallsvegur	Skagastrandarvegur (74)	Þverá (bær)	0,00	9,20	9,20	253	360	187	850
744	02	Þverárfjallsvegur	Þverá (bær)	Skagavegur (745)	0,00	11,51	11,51	236	344	167	991
744	03	Þverárfjallsvegur	Skagavegur (745)	Sauðárkrókur, Eyrarvegur/Þverárfjallsvegur (744)	0,00	15,82	15,82	310	362	347	1.790
744	04	Þverárfjallsvegur	Sauðárkrókur, Eyrarvegur/Þverárfjallsvegur (744)	Sauðárkróksbraut (75)	0,00	2,46	2,46	1442	1777	1191	1.295
			<b>Samtals vegur 744</b>				<b>38,99</b>				<b>4.926</b>
745	01	Skagavegur	Skagastrandarvegur (74)	Örlygsstaðir	0,00	10,29	10,29	66	94	49	248
745	02	Skagavegur	Örlygsstaðir	Króksselsvegur (7440)	0,00	7,13	7,13	40	65	24	104
745	03	Skagavegur	Króksselsvegur (7440)	Hafnaá	0,00	13,22	13,22	32	51	17	154
745	04	Skagavegur	Hafnaá	Sýslumörk	0,00	11,72	11,72	16	24	7	68
745	05	Skagavegur	Sýslumörk	Keta	0,00	11,43	11,43	23	33	16	96
745	06	Skagavegur	Keta	Selárvegur (7458)	0,00	11,30	11,30	30	47	21	124
745	07	Skagavegur	Selárvegur (7458)	Skefilsstaðir	0,00	7,82	7,82	40	65	24	114
745	08	Skagavegur	Skefilsstaðir	Þverárfjallsvegur (744)	0,00	10,19	10,19	61	88	43	227
			<b>Samtals vegur 745</b>				<b>83,10</b>				<b>1.136</b>
746	01	Tindastólsvegur	Skagavegur (745)	Skíðasvæði	0,00	4,00	4,00	36	17	58	53
747	01	Hafnarvegur Hofsósi	Hofsósbraut (77)	Hafnarsvæði	0,00	0,95	0,95	356	461	316	123
748	01	Reykjastrandarvegur	Þverárfjallsvegur (744)	Hólakot	0,00	8,51	8,51	110	150	85	342
749	01	Flugvallarvegur Sauðárkróki	Sauðárkróksbraut (75)	Flugvöllur, gafl flugskýlis	0,00	0,49	0,49	56	75	43	10
751	01	Efribyggðarvegur	Skagafjarðarvegur (752) við Álftagerði	Skagafjarðarvegur (752) norðan Mælifells	0,00	12,31	12,31	33	48	25	148
752	01	Skagafjarðarvegur	Hringvegur (1-m5)	Héraðsdalsvegur (754)	0,00	9,76	9,76	392	657	236	1.396
752	02	Skagafjarðarvegur	Héraðsdalsvegur (754)	Svartárdalsvegur (755)	0,00	13,90	13,90	180	302	109	913
752	03	Skagafjarðarvegur	Svartárdalsvegur (755)	Austurdalsvegur (758)	0,00	7,72	7,72	84	141	51	237
752	04	Skagafjarðarvegur	Austurdalsvegur (758)	Litluhlíðarvegur (7555)	0,00	5,31	5,31	33	55	20	64
			<b>Samtals vegur 752</b>				<b>36,69</b>				<b>2.610</b>

## Umferðartölur 2006

Vegnr	Kaflnr	Vegheiti	Heiti upphafspunkts	Heiti endapunkts	Bst	Est	Lengd	ÁDU	SDU	VDU	Eknir þ. km
F752	05	Skagafjarðarleið	Litluhlíðarvegur (7555)	Ásbjarnarvötn	0,00	32,23	32,23	3	7	0	35
F752	06	Skagafjarðarleið	Ásbjarnarvötn	Eyjafjarðarleið (F821)	0,00	22,23	22,23	3	7	0	24
F752	07	Skagafjarðarleið	Eyjafjarðarleið (F821)	Sprengisandsleið (F26)	0,00	29,32	29,32	2	5	0	21
<b>Samtals vegur F752</b>							<b>83,78</b>				<b>81</b>
753	01	Vindheimavegur	Hringvegur (1-m7)	Skagafjarðarvegur (752)	0,00	6,95	6,95	30	44	23	76
754	01	Héraðsdalsvegur	Skagafjarðarvegur (752)	Héraðsdalur	0,00	6,99	6,99	72	116	45	184
755	01	Svartárdalsvegur	Skagafjarðarvegur (752)	Gilhagavegur (7548)	0,00	0,54	0,54	17	29	9	3
756	01	Mælifellsdalsvegur	Efribyggðarvegur (751)	Vesturheiðarvegur (734)	0,00	37,34	37,34	11	29	0	150
756	02	Mælifellsdalsvegur	Vesturheiðarvegur (734)	Kjalvegur (35)	0,00	8,62	8,62	13	33	0	41
<b>Samtals vegur 756</b>							<b>45,96</b>				<b>191</b>
757	01	Villinganesvegur	Skagafjarðarvegur (752)	Tunguháls 1	0,00	0,28	0,28	13	19	7	1
759	01	Kjálkavegur	Hringvegur (1)	Flatatunguvegur (7568)	0,00	0,97	0,97	24	41	15	8
762	01	Sæmundarhlíðarvegur	Sauðárkróksbraut (75)	Árgerðisvegur (7640)	0,00	6,22	6,22	74	100	57	168
764	01	Hegranesvegur	Sauðárkróksbraut (75)	Eyhildarholtsvegur (7606)	0,00	11,25	11,25	80	109	62	329
764	02	Hegranesvegur	Eyhildarholtsvegur (7606)	Sauðárkróksbraut (75)	0,00	9,35	9,35	59	81	46	201
<b>Samtals vegur 764</b>							<b>20,60</b>				<b>530</b>
767	01	Hólavegur	Siglufjarðarvegur (76)	Hólar	0,00	10,75	10,75	262	380	199	1.028
767	02	Hólavegur	Hólar	Hjaltadalsvegur (768)	0,00	2,59	2,59	54	78	36	51
<b>Samtals vegur 767</b>							<b>13,34</b>				<b>1.079</b>
768	01	Hjaltadalsvegur	Hólavegur (767) við Hjaltadalsá	Hólavegur (767)	0,00	5,82	5,82	24	35	19	51
769	01	Ásavegur	Siglufjarðarvegur (76)	Hólavegur (767)	0,00	7,16	7,16	34	50	26	89

### Umferðartölur 2006

Vegnr	Kaflnr	Vegheiti	Heiti upphafspunkts	Heiti endapunkts	Bst	Est	Lengd	ÁDU	SDU	VDU	Eknir þ. km
781	01	Deildardalsvegur	Siglufjarðarvegur (76) hjá Gröf	Siglufjarðarvegur (76) norðan Ártúns	0,00	13,32	13,32	34	50	26	165
783	01	Höfðastrandarvegur	Siglufjarðarvegur (76) sunnan Hofsfár	Siglufjarðarvegur (76) hjá Þrastarstöðum	0,00	6,76	6,76	30	44	23	74
784	01	Bæjarvegur	Siglufjarðarvegur (76) norðan Hofsfár	Siglufjarðarvegur (76) hjá Mýrarkoti	0,00	5,87	5,87	15	22	12	32
786	01	Sléttuhlíðarvegur	Siglufjarðarvegur (76) norðan Hrolleifsár	Siglufjarðarvegur (76) norðan Sléttuhlíðarvatns	0,00	5,17	5,17	38	55	29	72
787	01	Flókadalsvegur	Siglufjarðarvegur (76)	Sigríðarstaðavegur (7865)	0,00	2,19	2,19	48	70	36	38
788	01	Haganesvíkurvegur	Siglufjarðarvegur (76) á Móshöfða	Siglufjarðarvegur (76) hjá Langhúsum	0,00	5,27	5,27	19	31	7	37
789	01	Sléttuvegur	Siglufjarðarvegur (76)	Ólafsfjarðarvegur (82)	0,00	6,63	6,63	28	40	21	68
792	01	Flugvallarvegur Siglufirði	Siglufjarðarvegur (76)	Siglufjörður, Norðurtún	0,00	0,98	0,98	927	1195	821	332
792	02	Flugvallarvegur Siglufirði	Siglufjörður, Norðurtún	Flugvöllur	0,00	1,05	1,05	545	726	446	209
			<b>Samtals vegur 792</b>				<b>2,03</b>				<b>540</b>
793	01	Skarðsvegur	Flugvallarvegur Siglufirði (792)	Skíðasvæði Skarðsdal	0,00	2,63	2,63	102	46	196	98
793	02	Skarðsvegur	Skíðasvæði Skarðsdal	Siglufjarðarvegur (76)	0,00	10,16	10,16	23	37	19	85
			<b>Samtals vegur 793</b>				<b>12,79</b>				<b>183</b>
801	01	Hafnarvegur Hrísey	Ferjuhöfn	Aðalgata	0,00	0,18	0,18	10	16	6	1
803	01	Kleifavegur	Garðsvegur (802)	Sólheimar	0,00	2,68	2,68	70	90	60	68
805	01	Svarfaðardalsvegur	Ólafsfjarðarvegur (82)	Tunguvegur (806)	0,00	10,50	10,50	342	444	288	1.311
805	02	Svarfaðardalsvegur	Tunguvegur (806)	Göngustaðakotsvegur (8059)	0,00	6,81	6,81	88	114	73	219
			<b>Samtals vegur 805</b>				<b>17,31</b>				<b>1.529</b>
806	01	Tunguvegur	Svarfaðardalsvegur (805)	Skíðadalsvegur (807)	0,00	1,44	1,44	64	83	55	34
807	01	Skíðadalsvegur	Ólafsfjarðarvegur (82)	Tunguvegur (806)	0,00	10,37	10,37	162	210	136	613
807	02	Skíðadalsvegur	Tunguvegur (806)	Þverá	0,00	6,99	6,99	42	55	36	107

### Umferðartölur 2006

Vegnr	Kafnanr	Vegheiti	Heiti upphafspunkts	Heiti endapunkts	Bst	Est	Lengd	ÁDU	SDU	VDU	Eknir þ. km
			<b>Samtals vegur 807</b>				<b>17,36</b>				<b>720</b>
808	01	Árskógssandsvegur	Ólafsfjarðarvegur (82)	Árskógssandur, Öldugata	0,00	1,86	1,86	320	417	269	217
808	02	Árskógssandsvegur	Árskógssandur, Öldugata	Ferjubryggja	0,00	0,33	0,33	304	398	267	37
			<b>Samtals vegur 808</b>				<b>2,19</b>				<b>254</b>
809	01	Hauganesvegur	Ólafsfjarðarvegur (82)	Hauganes, fyrsta gata	0,00	1,93	1,93	210	274	176	148
809	02	Hauganesvegur	Hauganes, fyrsta gata	Hafnarsvæði	0,00	0,66	0,66	164	215	145	40
			<b>Samtals vegur 809</b>				<b>2,59</b>				<b>187</b>
810	01	Hafnarvegur Dalvík	Ólafsfjarðarvegur (82)	Hafnarsvæði	0,00	0,14	0,14	489	614	445	25
811	01	Hjalteyrarvegur	Ólafsfjarðarvegur (82)	Hjalteyri, efsta gata	0,00	2,47	2,47	145	188	121	131
811	02	Hjalteyrarvegur	Hjalteyri, efsta gata	Hafnarsvæði	0,00	0,57	0,57	227	300	189	47
			<b>Samtals vegur 811</b>				<b>3,04</b>				<b>178</b>
812	01	Bakkavegur	Ólafsfjarðarvegur (82)	Hjalteyrarvegur (811)	0,00	6,07	6,07	84	114	69	186
813	01	Möðruvallavegur	Ólafsfjarðarvegur (82)	Ólafsfjarðarvegur (82) hjá Möðruvöllum	0,00	3,92	3,92	31	40	27	44
814	01	Staðarbakkavegur	Hörgárdalsvegur (815)	Myrkárbakkavegur (8224)	0,00	9,66	9,66	49	63	40	173
815	01	Hörgárdalsvegur	Hringvegur (1-p4)	Ólafsfjarðarvegur (82)	0,00	13,61	13,61	100	131	84	497
816	01	Dagverðareyrarvegur	Hringvegur (1-p5)	Ólafsfjarðarvegur (82)	0,00	10,38	10,38	139	183	116	527
817	01	Blómsturvallavegur	Hringvegur (1)	Brávallavegur (8288)	0,00	1,23	1,23	42	56	37	19
818	01	Hlíðarvegur	Hringvegur (1)	Bitra	0,00	1,79	1,79	71	94	61	46
819	01	Hafnarvegur Akureyri	Hringvegur (1-p7)	Hafnarsvæði	0,00	1,60	1,60	8843	9145	8799	5.164
820	01	Flugvallarvegur Akureyri	Eyjafjarðarbraut vestri (821)	Flugstöð, brottför	0,00	0,19	0,19	1417	1807	1121	98
821	00	Eyjafjarðarbraut vestri	Hringvegur (1-p9)	Flugvallarvegur Akureyri (820)	0,00	1,78	1,78	3688	4546	3048	2.396

## Umferðartölur 2006

Vegnr	Kaflnr	Vegheiti	Heiti upphafspunkts	Heiti endapunkts	Bst	Est	Lengd	ÁDU	SDU	VDU	Eknir þ. km
821	01	Eyjafjarðarbraut vestri	Flugvallarvegur Akureyri (820)	Kristnesvegur (822) nyrðri endi	0,00	5,70	5,70	1815	2274	1498	3.776
821	02	Eyjafjarðarbraut vestri	Kristnesvegur (822) nyrðri endi	Miðbraut (823)	0,00	3,94	3,94	1140	1428	940	1.639
821	03	Eyjafjarðarbraut vestri	Miðbraut (823)	Finnastaðavegur (824)	0,00	5,61	5,61	548	686	452	1.122
821	04	Eyjafjarðarbraut vestri	Finnastaðavegur (824)	Eyjafjarðarbraut eystri (829)	0,00	7,82	7,82	384	481	317	1.096
821	05	Eyjafjarðarbraut vestri	Eyjafjarðarbraut eystri (829)	Gullbrekkuvegur (8364)	0,00	7,49	7,49	205	257	170	560
821	06	Eyjafjarðarbraut vestri	Gullbrekkuvegur (8364)	Halldórsstaðavegur (8374)	0,00	10,36	10,36	75	95	62	284
<b>Samtals vegur 821</b>							<b>42,70</b>				<b>10.874</b>
F821	07	Eyjafjarðarleið	Halldórsstaðavegur (8374)	Dragaleið (F881)	0,00	36,99	36,99	6	16	0	81
F821	08	Eyjafjarðarleið	Dragaleið (F881)	Skagafjarðarleið (F752)	0,00	4,70	4,70	4	9	0	7
<b>Samtals vegur F821</b>							<b>41,69</b>				<b>88</b>
822	01	Kristnesvegur	Eyjafjarðarbraut vestri (821) norðan Kristness	Eyjafjarðarbraut vestri (821) sunnan Kristness	0,00	1,88	1,88	140	174	114	96
823	01	Miðbraut	Eyjafjarðarbraut vestri (821)	Eyjafjarðarbraut eystri (829)	0,00	2,12	2,12	321	404	266	248
824	01	Finnastaðavegur	Eyjafjarðarbraut vestri (821)	Dalsvegur (825)	0,00	6,85	6,85	41	50	36	103
825	01	Dalsvegur	Eyjafjarðarbraut vestri (821)	Hvassafellsvegur (8352)	0,00	4,11	4,11	49	60	39	74
826	01	Hólavegur	Eyjafjarðarbraut vestri (821) hjá Sandhólum	Eyjafjarðarbraut vestri (821) á móts við Vatnsenda	0,00	12,27	12,27	49	60	39	219
828	01	Veigastaðavegur	Hringvegur (1-q0)	Eyjafjarðarbraut eystri (829)	0,00	3,87	3,87	201	326	133	284
829	01	Eyjafjarðarbraut eystri	Hringvegur (1-q0)	Miðbraut (823)	0,00	11,43	11,43	912	1151	742	3.805
829	02	Eyjafjarðarbraut eystri	Miðbraut (823)	Eyjafjarðarbraut vestri (821)	0,00	15,75	15,75	114	153	91	655
<b>Samtals vegur 829</b>							<b>27,18</b>				<b>4.460</b>
830	02	Svalbarðseyrarvegur	Hringvegur (1)	Svalbarðseyri, fyrsta gata	0,00	0,67	0,67	517	744	349	126
830	03	Svalbarðseyrarvegur	Svalbarðseyri, fyrsta gata	Hafnarsvæði	0,00	0,57	0,57	556	798	375	116
<b>Samtals vegur 830</b>							<b>1,24</b>				<b>242</b>
831	01	Höfðavegur	Grenivíkurvegur (83)	Höfði	0,00	3,64	3,64	43	62	28	57

## Umferðartölur 2006

Vegnr	Kafllnr	Vegheiti	Heiti upphafspunkts	Heiti endapunkts	Bst	Est	Lengd	ÁDU	SDU	VDU	Eknir þ. km
832	01	Vaðlaheiðarvegur	Veigastaðavegur (828)	Illugastaðavegur (833)	0,00	19,09	19,09	5	13	0	35
833	01	Illugastaðavegur	Hringvegur (1-q4)	Vaglaskógarvegur (836)	0,00	4,86	4,86	147	244	93	261
833	02	Illugastaðavegur	Vaglaskógarvegur (836)	Illugastaðakirkjuvegur (8632)	0,00	10,40	10,40	58	90	35	220
<b>Samtals vegur 833</b>							<b>15,26</b>				<b>481</b>
834	01	Fnjóskadalsvegur vestri	Hringvegur (1-q3)	Grímsgerðisvegur (8613)	0,00	3,00	3,00	13	25	9	14
835	01	Fnjóskadalsvegur eystri	Hringvegur (1-q4)	Böðvarsnesvegur (8604)	0,00	9,40	9,40	63	103	40	216
835	02	Fnjóskadalsvegur eystri	Böðvarsnesvegur (8604)	Grenivíkurvegur (83)	0,00	13,01	13,01	56	90	36	266
<b>Samtals vegur 835</b>							<b>22,41</b>				<b>482</b>
836	01	Vaglaskógarvegur	Hringvegur (1-q5)	Illugastaðavegur (833) hjá Hróarsstöðum	0,00	5,59	5,59	77	126	51	157
837	01	Hlíðarfjallsvegur	Hringvegur (1-p7)	Hlíðarbraut	0,00	1,50	1,50	9096	9394	9063	4.980
837	02	Hlíðarfjallsvegur	Um Hlíðarbraut		0,00	1,00	1,00	10785	11139	10745	3.937
837	03	Hlíðarfjallsvegur	Hlíðarbraut	Skíðasvæði í Hlíðarfjalli	0,00	4,92	4,92	635	478	824	1.140
<b>Samtals vegur 837</b>							<b>7,42</b>				<b>10.057</b>
838	01	Hafnarvegur Grenivík	Grenivíkurvegur (83)	Hafnarsvæði	0,00	0,98	0,98	22	31	15	8
F839	01	Leirdalsheiðarvegur	Grenivíkurvegur (83)	Hvalvatnsfjörður, sjávarkambur	0,00	27,33	27,33	2	5	0	20
841	01	Fremstafellsvegur	Hringvegur (1)	Norðausturvegur (85)	0,00	5,30	5,30	16	27	12	31
842	01	Bárðardalsvegur vestri	Hringvegur (1-q6)	Hlíðarendavegur (8703)	0,00	10,81	10,81	78	135	49	308
842	02	Bárðardalsvegur vestri	Hlíðarendavegur (8703)	Bárðardalsvegur eystri (844)	0,00	12,69	12,69	50	80	37	232
842	03	Bárðardalsvegur vestri	Bárðardalsvegur eystri (844)	Engjavegur (8711)	0,00	5,80	5,80	31	46	23	66
842	04	Bárðardalsvegur vestri	Engjavegur (8711)	Sprengisandsleið (F26)	0,00	8,14	8,14	16	27	12	48
<b>Samtals vegur 842</b>							<b>37,44</b>				<b>653</b>
843	01	Lundarbrekkuvegur	Bárðardalsvegur eystri (844)	Víðiker	0,00	12,81	12,81	18	31	13	84
844	01	Bárðardalsvegur eystri	Hringvegur (1-q6)	Arnarstaðir	0,00	11,90	11,90	61	104	37	265



### Umferðartölur 2006

Vegnr	Kaflnr	Vegheiti	Heiti upphafspunkts	Heiti endapunkts	Bst	Est	Lengd	ÁDU	SDU	VDU	Eknir þ. km
844	02	Bárðardalsvegur eystri	Arnarstaðir	Bárðardalsvegur vestri (842)	0,00	10,76	10,76	30	43	20	118
<b>Samtals vegur 844</b>							<b>22,66</b>				<b>383</b>
845	01	Aðaldalsvegur	Hringvegur (1-q8)	Staðarbraut (854)	0,00	10,40	10,40	255	368	190	968
845	02	Aðaldalsvegur	Staðarbraut (854)	Norðausturvegur (85)	0,00	6,77	6,77	353	508	262	872
<b>Samtals vegur 845</b>							<b>17,17</b>				<b>1.840</b>
846	01	Austurhlíðarvegur	Hringvegur (1-q8)	Stórulaugar	0,00	1,75	1,75	288	439	180	184
846	02	Austurhlíðarvegur	Stórulaugar	Aðaldalsvegur (845)	0,00	4,06	4,06	32	49	19	47
<b>Samtals vegur 846</b>							<b>5,81</b>				<b>231</b>
847	01	Stafnsvegur	Hringvegur (1)	Fellshlíðarvegur (8736)	0,00	5,11	5,11	11	17	5	21
848	01	Mývatnsvegur	Hringvegur (1-q9)	Kísilvegur (87)	0,00	12,38	12,38	280	484	161	1.265
849	01	Baldursheimsvegur	Hringvegur (1)	Baldursheimsvegur 2 (8825)	0,00	7,84	7,84	31	48	21	89
850	01	Flugvallarvegur Mývatnssveit	Kísilvegur (87)	Flugvöllur	0,00	0,90	0,90	30	43	20	10
851	01	Út-Kinnarvegur	Norðausturvegur (85)	Nípá	0,00	11,02	11,02	17	27	9	68
851	02	Út-Kinnarvegur	Nípá	Björg #2	0,00	1,88	1,88	9	13	4	6
<b>Samtals vegur 851</b>							<b>12,90</b>				<b>75</b>
852	01	Sandsvegur	Norðausturvegur (85)	Sandur	0,00	6,49	6,49	11	17	5	26
853	01	Hvammavegur	Aðaldalsvegur (845)	Kísilvegur (87)	0,00	7,97	7,97	113	173	69	329
854	01	Staðarbraut	Aðaldalsvegur (845)	Hvammavegur (853)	0,00	6,86	6,86	97	146	61	243
855	01	Fagranesvegur	Staðarbraut (854)	Fagranes A	0,00	2,08	2,08	20	34	11	15
856	01	Laxárdalsvegur	Staðarbraut (854)	Kasthvammsvegur (8769)	0,00	8,75	8,75	21	38	13	67
858	01	Flugvallarvegur í Aðaldal	Norðausturvegur (85)	Flugvöllur	0,00	1,34	1,34	142	208	101	69

## Umferðartölur 2006

Vegnr	Kaflnr	Vegheiti	Heiti upphafspunkts	Heiti endapunkts	Bst	Est	Lengd	ÁDU	SDU	VDU	Eknir þ. km
859	01	Hafnarvegur Húsavík	Norðausturvegur (85)	Hafnarsvæði, endi gangbrautar	0,00	0,54	0,54	535	681	479	105
860	01	Grjótagjárvegur	Hringvegur (1) hjá Vogum	Hringvegur (1) hjá Bjarnarflagi	0,00	4,24	4,24	124	261	33	192
861	01	Ásbyrgisvegur	Norðausturvegur (85)	Ásbyrgi, innra bílastæði	0,00	3,52	3,52	184	263	149	236
F862	01	Dettifossvegur	Hringvegur (1)	Dettifossvegur vestri (886)	0,00	20,08	20,08	32	70	1	235
862	02	Dettifossvegur	Dettifossvegur vestri (886)	Vesturdalsvegur (888)	0,00	19,81	19,81	43	88	1	311
862	03	Dettifossvegur	Vesturdalsvegur (888)	Tóveggjarvegur (8896)	0,00	9,68	9,68	47	91	1	166
862	04	Dettifossvegur	Tóveggjarvegur (8896)	Norðausturvegur (85)	0,00	2,62	2,62	60	111	19	57
			<b>Samtals vegur 862</b>				<b>32,11</b>				<b>534</b>
863	01	Kröfluvegur	Hringvegur (1-r3)	Víti	0,00	8,97	8,97	223	332	144	730
863	02	Leirhnúksvegur	Kröfluvegur (863-01)	Leirhnúkur, gönguleið	0,00	0,14	0,14	10	23	2	1
			<b>Samtals vegur 863</b>				<b>9,11</b>				<b>731</b>
864	00	Hólsfjallavegur	Hringvegur (1-r7)	Grímsstaðir	0,00	3,23	3,23	108	221	28	127
864	01	Hólsfjallavegur	Grímsstaðir	Dældarás	0,00	15,27	15,27	89	228	14	496
864	02	Hólsfjallavegur	Dældarás	Dettifossvegur eystri (890)	0,00	12,78	12,78	84	177	8	392
864	03	Hólsfjallavegur	Dettifossvegur eystri (890)	Hafursstaðir	0,00	13,66	13,66	72	153	8	359
864	04	Hólsfjallavegur	Hafursstaðir	Norðausturvegur (85)	0,00	11,87	11,87	83	167	26	360
			<b>Samtals vegur 864</b>				<b>56,81</b>				<b>1.734</b>
865	01	Gilbakkavegur	Norðausturvegur (85)	Gilbakkur	0,00	4,34	4,34	28	56	8	44
866	01	Austursandsvegur	Norðausturvegur (85)	Skógar	0,00	8,13	8,13	28	56	8	83
867	01	Öxarfjarðarheiðarvegur	Norðausturvegur (85)	Naustárfarvegur	0,00	9,62	9,62	45	88	11	158
867	02	Öxarfjarðarheiðarvegur	Naustárfarvegur	Sæluhús	0,00	10,81	10,81	33	72	11	130
867	03	Öxarfjarðarheiðarvegur	Sæluhús	Einarsskarð	0,00	8,69	8,69	33	72	11	105
867	04	Öxarfjarðarheiðarvegur	Einarsskarð	Norðausturvegur (85)	0,00	8,88	8,88	33	72	11	107
			<b>Samtals vegur 867</b>				<b>38,00</b>				<b>500</b>

## Umferðartölur 2006

Vegnr	Kaflnr	Vegheiti	Heiti upphafspunkts	Heiti endapunkts	Bst	Est	Lengd	ÁDU	SDU	VDU	Eknir þ. km
868	01	Laxárdalsvegur	Norðausturvegur (85)	Holtsvegur (8978)	0,00	2,67	2,67	27	53	8	26
869	02	Langanesvegur	Norðausturvegur (85)	Þórshöfn (vegrist)	0,00	1,59	1,59	1082	1280	1017	628
869	03	Langanesvegur	Þórshöfn (vegrist)	Sauðanesvegur (8997)	0,00	6,29	6,29	77	98	67	177
			<b>Samtals vegur 869</b>				<b>7,88</b>				<b>805</b>
870	01	Kópaskersvegur	Norðausturvegur (85)	Kópasker, Duggugerði	0,00	0,77	0,77	214	269	181	60
871	01	Flugvallarvegur Þórshöfn	Langanesvegur (869)	Flugvöllur	0,00	0,47	0,47	5	8	2	1
F881	01	Dragaleið	Eyjafjarðarleið (F821)	Sprengisandsleið (F26)	0,00	18,30	18,30	1	3	0	7
882	01	Leyningshólavegur	Villingadalsvegur (8370)	Leyningshólar	0,00	1,57	1,57	10	20	5	6
883	01	Goðafossvegur	Hringvegur (1-q6)	Goðafoss	0,00	0,34	0,34	77	126	50	10
884	01	Dimmuborgavegur	Hringvegur (1)	Dimmuborgir	0,00	1,32	1,32	157	316	35	76
885	01	Námaskarðsvegur	Hringvegur (1)	Hverarönd	0,00	0,37	0,37	79	160	19	11
886	01	Dettifossvegur vestri	Dettifossvegur (F862)	Dettifoss	0,00	3,18	3,18	47	91	1	55
887	01	Tungnavegur	Dettifossvegur (862)	Bílastæði, Hólmatungum	0,00	1,15	1,15	47	91	1	20
888	01	Vesturdalsvegur	Dettifossvegur (862)	Bílastæði, Vesturdal	0,00	1,97	1,97	47	91	1	34
890	01	Dettifossvegur eystri	Hólsfjallavegur (864)	Dettifoss	0,00	0,78	0,78	80	166	20	23
891	01	Kjarnavegur	Eyjafjarðarbraut vestri (821)	Kjarnaskógur	0,00	0,93	0,93	114	143	96	39
F894	01	Öskjuvatnsvegur	Austurleið (F910)	Öskjuvatn	0,00	7,86	7,86	17	44	0	49
897	01	Svalbarðstunguvegur	Norðausturvegur (85)	Svalbarðskirkjuvegur (8972)	0,00	1,34	1,34	15	24	5	7
F899	01	Flateyjdalsvegur	Fnjóskadalsvegur eystri (835)	Brettingsstaðir	0,00	32,62	32,62	3	8	0	36

## Umferðartölur 2006

Vegnr	Kafnanr	Vegheiti	Heiti upphafspunkts	Heiti endapunkts	Bst	Est	Lengd	ÁDU	SDU	VDU	Eknir þ. km
901	01	Möðrudalsleið	Hringvegur (1-s3)	Arnardalsleið (F905)	0,00	10,84	10,84	30	57	12	119
901	02	Möðrudalsleið	Arnardalsleið (F905)	Brúarvegur (907)	0,00	21,36	21,36	19	31	11	148
901	03	Möðrudalsleið	Brúarvegur (907)	Hringvegur (1-s6)	0,00	7,73	7,73	19	31	11	54
<b>Samtals vegur 901</b>							<b>39,93</b>				<b>320</b>
F902	01	Kverkfjallaleið	Austurleið (F910)	Kverkjökull	0,00	44,03	44,03	1	4	0	16
F903	01	Hvannalindavegur	Austurleið (F910)	Hvannalindir	0,00	13,18	13,18	3	8	0	14
F905	01	Arnardalsleið	Möðrudalsleið (901)	Austurleið (F910)	0,00	21,08	21,08	4	12	0	31
907	01	Brúarvegur	Möðrudalsleið (901)	Austurleið (F910)	0,00	20,77	20,77	5	13	0	38
F909	01	Snæfellsleið	Austurleið (F910)	Eyjabakkajökull	0,00	32,55	32,55	3	8	0	36
F910	01	Austurleið	Sprengisandsleið (F26)	Gæsavatnaleið vestri endi	0,00	23,76	23,76	4	11	0	35
F910	02	Austurleið	Gæsavatnaleið vestri endi	Gæsavatnaleið eystri endi	0,00	64,35	64,35	2	5	0	47
F910	03	Austurleið	Gæsavatnaleið eystri endi	Öskjuvatnsvegur (F894)	0,00	30,73	30,73	4	12	0	45
F910	04	Austurleið	Öskjuvatnsvegur (F894)	Öskjuleið (F88)	0,00	12,81	12,81	17	44	0	79
F910	05	Austurleið	Öskjuleið (F88)	Kverkfjallaleið (F902)	0,00	12,25	12,25	2	5	0	9
F910	06	Austurleið	Kverkfjallaleið (F902)	Arnardalsleið (F905)	0,00	39,67	39,67	2	5	0	29
F910	07	Austurleið	Arnardalsleið (F905)	Jökuldalsvegur (923)	0,00	24,04	24,04	3	8	0	26
F910	09	Austurleið	Aðalból	Snæfellsleið (F909)	0,00	17,86	17,86	8	18	2	52
<b>Samtals vegur F910</b>							<b>225,47</b>				<b>322</b>
910	10	Austurleið	Snæfellsleið (F909)	Aðgöng II	0,00	15,22	15,22	185	290	63	1.028
910	11	Austurleið	Aðgöng II	Aðgöng I	0,00	16,25	16,25	239	381	140	1.418
910	12	Austurleið	Aðgöng I	Fljótsdalsvegur (933)	0,00	10,90	10,90	239	381	140	951
<b>Samtals vegur 910</b>							<b>42,37</b>				<b>3.396</b>
912	01	Bakkafjarðarhöfn	Hafnarvegur í Bakkafirði (91)	Bakkafjarðarhöfn	0,00	0,50	0,50	207	249	139	38
913	01	Strandhafnarvegur	Norðausturvegur (85)	Hámundarstaðir	0,00	2,42	2,42	12	18	6	11
914	01	Skógavegur	Norðausturvegur (85)	Vesturárdalsvegur (915)	0,00	7,72	7,72	16	25	9	45

### Umferðartölur 2006

Vegnr	Kaflnr	Vegheiti	Heiti upphafspunkts	Heiti endapunkts	Bst	Est	Lengd	ÁDU	SDU	VDU	Eknir þ. km
915	01	Vesturárdalsvegur	Norðausturvegur (85)	Skógavegur (914)	0,00	3,01	3,01	69	111	36	76
915	02	Vesturárdalsvegur	Skógavegur (914)	Búastaðavegur (9132)	0,00	8,60	8,60	16	25	9	50
<b>Samtals vegur 915</b>							<b>11,61</b>				<b>126</b>
916	01	Flugvallarvegur Vopnafirði	Hlíðarvegur (917)	Flugvöllur	0,00	0,10	0,10	12	18	6	0
917	01	Hlíðarvegur	Hringvegur (1-t0)	Hallgeirsstaðavegur (9191)	0,00	10,60	10,60	114	189	61	441
917	02	Hlíðarvegur	Hallgeirsstaðavegur (9191)	Eyjavegur (921)	0,00	13,49	13,49	77	126	40	379
917	03	Hlíðarvegur	Eyjavegur (921)	Biskupshóll (vegrist)	0,00	9,02	9,02	52	91	27	171
917	04	Hlíðarvegur	Biskupshóll (vegrist)	Norðurbúrinn (varða)	0,00	9,37	9,37	44	92	18	150
917	05	Hlíðarvegur	Norðurbúrinn (varða)	Vindfell	0,00	10,85	10,85	45	94	18	178
917	06	Hlíðarvegur	Vindfell	Sunnudalsvegur (919)	0,00	11,30	11,30	61	102	42	252
917	07	Hlíðarvegur	Sunnudalsvegur (919)	Norðausturvegur (85)	0,00	1,81	1,81	113	183	70	75
<b>Samtals vegur 917</b>							<b>66,44</b>				<b>1.646</b>
918	01	Hafnarvegur Vopnafirði	Norðausturvegur (85)	Hafnarsvæði	0,00	0,61	0,61	2049	2465	1881	456
919	01	Sunnudalsvegur	Hlíðarvegur (917)	Guðmundarstaðir	0,00	9,41	9,41	51	74	34	175
919	02	Sunnudalsvegur	Guðmundarstaðir	Norðausturvegur (85)	0,00	6,74	6,74	37	63	21	91
<b>Samtals vegur 919</b>							<b>16,15</b>				<b>266</b>
923	01	Jökuldalsvegur	Hringvegur (1-s7)	Hákonarstaðir	0,00	12,55	12,55	82	136	56	376
923	02	Jökuldalsvegur	Hákonarstaðir	Búðará	0,00	7,93	7,93	47	79	28	136
923	03	Jökuldalsvegur	Búðará	Austurleið (F910)	0,00	8,64	8,64	32	57	26	101
923	04	Jökuldalsvegur	Austurleið (F910)	Aðalból	0,00	11,66	11,66	27	49	16	115
<b>Samtals vegur 923</b>							<b>40,78</b>				<b>727</b>
924	01	Jökuldalsvegur eystri	Hringvegur (1)	Refshöfði	0,00	10,96	10,96	57	91	38	228
924	02	Jökuldalsvegur eystri	Refshöfði	Hringvegur (1)	0,00	11,60	11,60	77	123	57	326
<b>Samtals vegur 924</b>							<b>22,56</b>				<b>554</b>
925	01	Hróarstunguvegur	Hringvegur (1-t0)	Húseyjarvegur (926)	0,00	9,25	9,25	50	81	26	169

## Umferðartölur 2006

Vegnr	Kaflnr	Vegheiti	Heiti upphafspunkts	Heiti endapunkts	Bst	Est	Lengd	ÁDU	SDU	VDU	Eknir þ. km
925	02	Hróarstunguvegur	Húseyjarvegur (926)	Lagarfossvegur (944)	0,00	8,67	8,67	49	83	23	155
925	03	Hróarstunguvegur	Lagarfossvegur (944)	Vífilsstaðavegur (9274)	0,00	12,98	12,98	78	122	52	370
925	04	Hróarstunguvegur	Vífilsstaðavegur (9274)	Hringvegur (1-t1)	0,00	10,72	10,72	140	176	112	548
			<b>Samtals vegur 925</b>				<b>41,62</b>				<b>1.241</b>
927	01	Brekubæjavegur	Hróarstunguvegur (925) hjá Þórisvatni	Hróarstunguvegur (925) hjá Litla Steinsvaði	0,00	6,63	6,63	17	26	8	41
929	01	Hafrafellsvegur	Hringvegur (1)	Hafrafellsvegur 3 (9289)	0,00	1,07	1,07	17	26	8	7
931	00	Upphéraðsvegur	Hringvegur (1-t2)	Fellabær, Ullartangi	0,00	0,24	0,24	1040	1209	968	91
931	01	Upphéraðsvegur	Fellabær, Ullartangi	Rauðalækjarvegur (9308)	0,00	7,55	7,55	169	311	79	466
931	02	Upphéraðsvegur	Rauðalækjarvegur (9308)	Skeggjastaðir	0,00	10,18	10,18	133	239	59	494
931	03	Upphéraðsvegur	Skeggjastaðir	Brekkgugerðisvegur (9332)	0,00	10,28	10,28	121	223	55	454
931	04	Upphéraðsvegur	Brekkgugerðisvegur (9332)	Fljótsdalsvegur (933)	0,00	3,77	3,77	107	199	51	147
931	05	Upphéraðsvegur	Fljótsdalsvegur (933)	Gilsá (sýslumörk)	0,00	1,87	1,87	143	211	79	98
931	06	Upphéraðsvegur	Gilsá (sýslumörk)	Hallormsstaður	0,00	5,66	5,66	301	455	173	622
931	08	Upphéraðsvegur	Hallormsstaður	Gunnlaugsstaðavegur (9377)	0,00	9,45	9,45	464	709	297	1.600
931	09	Upphéraðsvegur	Gunnlaugsstaðavegur (9377)	Hringvegur (1-t5)	0,00	5,69	5,69	562	857	358	1.167
			<b>Samtals vegur 931</b>				<b>54,69</b>				<b>5.139</b>
932	01	Egilsstaðavegur	Hringvegur (1)	Egilsstaðavegur 3 (9404)	0,00	0,39	0,39	28	49	11	4
933	01	Fljótsdalsvegur	Upphéraðsvegur (931)	Norðurdalsvegur í Fljótsdal (9340)	0,00	7,42	7,42	478	646	361	1.295
933	02	Fljótsdalsvegur	Norðurdalsvegur í Fljótsdal (9340)	Suðurdalsvegur (935)	0,00	1,95	1,95	36	63	16	26
933	03	Fljótsdalsvegur	Suðurdalsvegur (935)	Upphéraðsvegur (931)	0,00	7,54	7,54	69	128	32	190
			<b>Samtals vegur 933</b>				<b>16,91</b>				<b>1.510</b>
934	01	Múlavegur í Fljótsdal	Fljótsdalsvegur (933)	Glúmsstaðir	0,00	7,00	7,00	24	43	9	61
935	01	Suðurdalsvegur	Fljótsdalsvegur (933)	Klúkuvegur (9347)	0,00	2,40	2,40	24	43	9	21
936	01	Þórdalsheiðarvegur	Hringvegur (1-t6)	Áreyjavegur (9551)	0,00	16,04	16,04	1	3	0	6
936	02	Þórdalsheiðarvegur	Áreyjavegur (9551)	Suðurfjarðavegur (96)	0,00	4,92	4,92	18	44	3	32
			<b>Samtals vegur 936</b>				<b>20,96</b>				<b>38</b>

## Umferðartölur 2006

Vegnr	Kaflnr	Vegheiti	Heiti upphafspunkts	Heiti endapunkts	Bst	Est	Lengd	ÁDU	SDU	VDU	Eknir þ. km
937	01	Skriðdalsvegur	Upphéraðsvegur (931)	Geirólfsstaðir	0,00	11,65	11,65	42	71	18	179
937	02	Skriðdalsvegur	Geirólfsstaðir	Hringvegur (1-t7)	0,00	7,59	7,59	23	38	12	64
<b>Samtals vegur 937</b>							<b>19,24</b>				<b>242</b>
938	01	Múlavegur syðri	Skriðdalsvegur (937)	Birkihlíð	0,00	2,68	2,68	13	29	4	13
939	01	Axarvegur	Hringvegur (1-t8)	Ódáðavatnsvegur	0,00	8,68	8,68	91	189	31	288
939	02	Axarvegur	Ódáðavatnsvegur	Hringvegur (1-u5)	0,00	10,04	10,04	95	197	32	348
<b>Samtals vegur 939</b>							<b>18,72</b>				<b>636</b>
941	01	Flugvallarvegur Egilsstöðum	Hringvegur (1)	Flugvöllur	0,00	0,55	0,55	544	673	515	109
943	01	Hjaltastaðarvegur	Borgarfjarðarvegur (94)	Hjarðarhvolsvvegur (9467)	0,00	7,75	7,75	17	25	10	48
944	01	Lagarfossvegur	Borgarfjarðarvegur (94)	hlið	0,00	8,04	8,04	36	66	17	106
944	02	Lagarfossvegur	hlið	Hróarstunguvegur (925)	0,00	1,77	1,77	25	43	16	16
<b>Samtals vegur 944</b>							<b>9,81</b>				<b>122</b>
946	01	Hólalandsvegur	Borgarfjarðarvegur (94)	Gilsárvallavegur (9495)	0,00	4,64	4,64	17	25	10	29
946	02	Hólalandsvegur	Gilsárvallavegur (9495)	Hvannstóð	0,00	2,91	2,91	9	17	9	10
<b>Samtals vegur 946</b>							<b>7,55</b>				<b>38</b>
F946	03	Loðmundarfjarðarvegur	Hvannstóð	Klyppstaður	0,00	27,40	27,40	2	5	0	20
947	01	Desjarmýrarvegur	Borgarfjarðarvegur (94)	Sólbakkavegur (9497)	0,00	2,46	2,46	99	164	60	89
948	01	Gilsárteigsvegur	Borgarfjarðarvegur (94)	Ormsstaðavegur (9443)	0,00	1,34	1,34	17	25	10	8
949	01	Þrándarstaðavegur	Borgarfjarðarvegur (94)	Þrándarstaðir 2	0,00	0,96	0,96	17	25	10	6
951	01	Vestdalseyrarvegur	Seyðisfjarðarvegur (93)	Verksmiðja Ísbjarnarins	0,00	1,03	1,03	651	773	559	245
951	02	Vestdalseyrarvegur	Verksmiðja Ísbjarnarins	Vestdalseyri	0,00	2,38	2,38	67	114	44	58
951	03	Vestdalseyrarvegur	Vestdalseyri	Dvergasteinsvegur (9504)	0,00	2,38	2,38	20	34	13	17

## Umferðartölur 2006

Vegnr	Kaflnr	Vegheiti	Heiti upphafspunkts	Heiti endapunkts	Bst	Est	Lengd	ÁDU	SDU	VDU	Eknir þ. km
<b>Samtals vegur 951</b>							<b>5,79</b>				<b>320</b>
952	01	Hánefsstaðavegur	Seyðisfjarðarvegur (93), Fjarðaralda	Austurvegur ytri endi	0,00	0,69	0,69	5421	6387	4629	1.365
952	02	Hánefsstaðavegur	Austurvegur ytri endi	Flísarhúsálækur	0,00	1,50	1,50	2151	2533	1837	1.178
<b>Samtals vegur 952</b>							<b>2,19</b>				<b>2.543</b>
953	01	Mjóafjarðarvegur	Norðfjarðarvegur (92)	Háheiði	0,00	11,27	11,27	34	76	10	140
953	02	Mjóafjarðarvegur	Háheiði	Fjörður (bær)	0,00	8,47	8,47	34	76	10	105
953	03	Mjóafjarðarvegur	Fjörður (bær)	Brekkuvegur (9509)	0,00	12,19	12,19	34	76	10	151
<b>Samtals vegur 953</b>							<b>31,93</b>				<b>396</b>
954	00	Helgustaðavegur	Norðfjarðarvegur (92)	Lambeyrarbraut ytri endi	0,00	0,20	0,20	3679	4261	3199	269
954	01	Helgustaðavegur	Lambeyrarbraut ytri endi	Mjóeyri	0,00	1,42	1,42	2580	2990	2246	1.337
954	02	Helgustaðavegur	Mjóeyri	Stóra Breiðavík	0,00	9,80	9,80	28	51	14	100
<b>Samtals vegur 954</b>							<b>11,42</b>				<b>1.706</b>
955	01	Vattarnesvegur	Suðurfjarðavegur (96)	Eyri	0,00	10,44	10,44	36	75	12	137
955	02	Vattarnesvegur	Eyri	Hafranes	0,00	9,66	9,66	36	75	12	127
955	03	Vattarnesvegur	Hafranes	Vattarnesvegur 2 (9567)	0,00	8,99	8,99	31	64	10	102
955	04	Vattarnesvegur	Vattarnesvegur 2 (9567)	Höfðahúsvegur (9575)	0,00	9,45	9,45	26	54	8	90
955	05	Vattarnesvegur	Höfðahúsvegur (9575)	Búðir, Skólavegur	0,00	7,28	7,28	41	86	14	109
955	06	Vattarnesvegur	Búðir, Skólavegur	Búðir, Búðalækur	0,00	1,66	1,66	1014	1229	869	614
955	07	Vattarnesvegur	Búðir, Búðalækur	Suðurfjarðarvegur (96)	0,00	1,42	1,42	385	532	284	200
<b>Samtals vegur 955</b>							<b>48,90</b>				<b>1.378</b>
957	01	Hafnarvegur Reyðarfirði	Norðfjarðarvegur (92)	Hafnarsvæði	0,00	0,20	0,20	1276	1478	1112	93
958	01	Vöðlavíkurvegur	Helgustaðavegur (954)	Vöðlavík	0,00	13,00	13,00	2	5	0	9
F959	01	Viðfjarðarvegur	Vöðlavíkurvegur (958) á Víkurheiði	Viðfjörður	0,00	7,61	7,61	1	3	0	3
960	01	Hafnarvegur Breiðdalsvík	Breiðdalsvíkurvegur (97)	Hafnarsvæði	0,00	0,82	0,82	299	402	222	89



## Umferðartölur 2006

Vegnr	Kafllnr	Vegheiti	Heiti upphafspunkts	Heiti endapunkts	Bst	Est	Lengd	ÁDU	SDU	VDU	Eknir þ. km
962	01	Norðurdalsvegur í Breiðdal	Hringvegur (1-u0)	Tóarselsvegur (9617)	0,00	9,41	9,41	39	55	30	134
964	01	Breiðdalsvegur	Hringvegur (1-u0)	Suðurbyggðarvegur (966)	0,00	2,26	2,26	31	45	24	26
964	02	Breiðdalsvegur	Suðurbyggðarvegur (966)	Hringvegur (1-u1)	0,00	6,57	6,57	29	44	21	70
<b>Samtals vegur 964</b>							<b>8,83</b>				<b>95</b>
966	01	Suðurbyggðarvegur	Hringvegur (1-t9)	Randversstaðavegur (9631)	0,00	6,79	6,79	13	18	10	32
966	02	Suðurbyggðarvegur	Randversstaðavegur (9631)	Breiðdalsvegur (964)	0,00	7,10	7,10	21	29	15	54
<b>Samtals vegur 966</b>							<b>13,89</b>				<b>87</b>
F980	01	Kollumúlavegur	Hringvegur (1-v4)	Illikambur	0,00	24,81	24,81	4	9	0	36
981	01	Almannaskarðsvegur	Hringvegur (1)	Almannaskarð, bílastæði	0,00	1,20	1,20	19	37	3	8
982	01	Flugvallarvegur Hornafirði	Hringvegur (1-v7)	Flugvöllur	0,00	0,68	0,68	154	211	124	38
983	01	Miðfellsvegur	Hoffellsvegur (984)	Miðfell	0,00	1,11	1,11	9	13	5	4
984	01	Hoffellsvegur	Hringvegur (1-v9)	Birkifell	0,00	3,05	3,05	19	29	12	21
F985	01	Jökulvegur	Hringvegur (1-x0)	Skíðaskáli við Skálafellsjökul	0,00	16,39	16,39	11	25	1	66
986	01	Rauðabergsvegur	Hringvegur (1-v9)	Rauðabergsvegur 1 (9804)	0,00	3,72	3,72	25	38	7	34
998	01	Skaftafellsvegur	Hringvegur (1-y0)	Þjónustumiðstöð	0,00	1,86	1,86	251	688	14	170
2027	01	Hrunavegur	Hringvegur (1-a3)	Teygingalækjarvegur (2028)	0,00	0,37	0,37	22	35	8	3
2050	01	Fossvegur	Hringvegur (1)	Fossvegur 3 (2039)	0,00	0,03	0,03	37	65	13	0
2075	01	Hörgslandsvegur	Hringvegur (1-a4)	Hörgsland 1	0,00	0,14	0,14	25	42	9	1
2120	01	Giljavegur	Hringvegur (1-b4)	Giljur	0,00	0,15	0,15	42	70	22	2
2140	01	Brekknavegur	Hringvegur (1-b4)	Brekkur 2a	0,00	0,73	0,73	32	52	16	9

## Umferðartölur 2006

Vegnr	Kaflnr	Vegheiti	Heiti upphafspunkts	Heiti endapunkts	Bst	Est	Lengd	ÁDU	SDU	VDU	Eknir þ. km
2160	01	Hvolavegur	Hringvegur (1-b5)	Norður-Hvoll	0,00	2,41	2,41	42	70	22	37
2420	01	Skógavegur	Hringvegur (1-b6)	Kennarabústaður	0,00	1,03	1,03	181	211	150	68
2433	01	Grenstangavegur	Bakkavegur (253)	Hólmabæjavegur (251)	0,00	4,48	4,48	60	100	34	98
2440	01	Skógafossvegur	Skógavegur (2420)	Búnaðarbankinn	0,00	0,13	0,13	69	80	57	3
2470	01	Krossvegur	Bakkavegur (253)	Brúnalundur	0,00	0,37	0,37	31	44	27	4
2480	01	Seljalandsvegur	Hringvegur (1)	Hringvegur (1)	0,00	0,35	0,35	25	42	9	3
2520	01	Skíðbakkavegur	Bakkavegur (253)	Skíðbakki 4	0,00	0,24	0,24	15	26	4	1
2530	01	Skeggjastaðavegur	Landeyjavegur (252)	Vestritunga	0,00	0,52	0,52	15	26	4	3
2540	01	Fíflholtshverfisvegur	Akureyjarvegur (255)	Gerðar	0,00	1,93	1,93	22	35	8	15
2560	01	Eyjarvegur	Hringvegur (1)	Berjanes	0,00	0,90	0,90	15	26	4	5
2570	01	Akureyjarkirkjuvegur	Akureyjarvegur (255)	Akurey 1b	0,00	0,33	0,33	22	35	8	3
2615	01	Torfastaðavegur	Fljótshlíðarvegur (261)	Torfastaðir 6	0,00	0,40	0,40	25	42	9	4
2625	01	Lambeyjarvegur	Fljótshlíðarvegur (261)	Bjargarkot	0,00	0,75	0,75	25	42	9	7
2645	01	Kirkjulækjarvegur	Fljótshlíðarvegur (261)	Kirkjulækjarkot	0,00	0,95	0,95	29	52	11	10
2655	01	Vatnsdalsvegur	Fljótshlíðarvegur (261)	Tumastaðir	0,00	0,85	0,85	37	65	13	11
2675	01	Lynghagavegur	Hvolsvöllur, Króktún	Miðtúnsvegur (2648)	0,00	1,35	1,35	31	55	11	15
2699	01	Ártúnsvegur	Landeyjavegur (252)	Bakkakot	0,00	1,80	1,80	15	26	4	10
2701	01	Bakkakotsvegur	Ártúnsvegur (2699)	Bakkakot 1	0,00	0,06	0,06	13	16	8	0
2715	01	Gunnarsholtsvegur	Akurhólsvegur (2725)	Starfsmannabústaðir	0,00	0,62	0,62	306	356	255	69

## Umferðartölur 2006

Vegnr	Kaflnr	Vegheiti	Heiti upphafspunkts	Heiti endapunkts	Bst	Est	Lengd	ÁDU	SDU	VDU	Eknir þ. km
2725	01	Akurhólsvegur	Rangárvallavegur (264)	Kornbrekkur	0,00	1,39	1,39	194	236	152	98
2735	01	Helluvaðsvegur	Hella, efsta hús, efri gafl	Helluvað 1	0,00	0,48	0,48	31	55	11	5
2755	01	Hellatúnsvegur	Ásvegur (275)	Hellatún 1 og 2	0,00	0,62	0,62	22	35	8	5
2765	01	Háarimavegur	Ásvegur (275)	Háirimi 3	0,00	0,05	0,05	25	42	9	0
2775	01	Bræðraborgarstígur	Ásvegur (275) við Háþéjarkirkju	Ásvegur (275) við Tjörn	0,00	0,53	0,53	37	65	13	7
2784	01	Flagbjarnarholtsvegur 1	Landvegur (26)	Flagbjarnarholt 1	0,00	2,16	2,16	22	35	8	17
2820	01	Laugalandsvegur	Landvegur (26)	Gata	0,00	0,59	0,59	48	86	16	10
2840	01	Þverlækjarvegur	Hagabraut (286)	Þverlækur 3	0,00	1,07	1,07	15	26	4	6
2860	01	Hjallanesvegur	Landvegur (26)	Hjallanes 2	0,00	1,48	1,48	15	26	4	8
2880	01	Laugavegur	Landvegur (26)	Minnivellir	0,00	0,27	0,27	22	35	8	2
2930	01	Króksvegur	Hringvegur (1)	Miðmundarholt	0,00	1,57	1,57	15	19	12	9
2933	01	Lækjartúnsvegur	Kálholtsvegur (288)	Lækjarbrekkuvegur (2934)	0,00	0,15	0,15	25	42	9	1
3020	01	Laugardælavegur	Hringvegur (1-d2)	Laugardælakirkjuvegur (3166)	0,00	0,83	0,83	32	47	16	10
3040	01	Ármótavegur	Oddgeirshólavegur (304)	Litla-Ármót	0,00	1,04	1,04	26	36	14	10
3059	01	Skipavegur	Gaulverjabæjarvegur (33)	Skipar	0,00	0,28	0,28	20	23	16	2
3060	01	Forsætisvegur	Villingaholtsvegur (305)	Villingaholtsvegur (305)	0,00	0,48	0,48	15	21	6	3
3091	01	Ljónsstaðavegur	Votmúlavegur (310)	Ljónsstaðir_T	0,00	0,36	0,36	22	30	10	3
3115	01	Arnarhólsvegur	Gaulverjabæjarvegur (33)	Hólshús	0,00	0,51	0,51	22	30	10	4
3130	01	Holtsbýlavegur	Holtsvegur (314)	Holt 1	0,00	0,07	0,07	22	30	10	1

## Umferðartölur 2006

Vegnr	Kaflnr	Vegheiti	Heiti upphafspunkts	Heiti endapunkts	Bst	Est	Lengd	ÁDU	SDU	VDU	Eknir þ. km
3136	01	Hryggjarvegur	Ölvisholtsvegur (303)	Hryggsvegur 3 (3138)	0,00	0,48	0,48	15	21	6	3
3145	01	Grundarvegur	Gaulverjabæjarvegur (33)	Eystri-Grund	0,00	0,11	0,11	15	21	6	1
3160	01	Baugsstaðavegur	Gaulverjabæjarvegur (33)	Baugsstaðir 2	0,00	0,23	0,23	15	21	6	1
3175	01	Lækjamótavegur	Votmúlavegur (310)	Lækjamót 2	0,00	0,31	0,31	22	30	10	2
3220	01	Reykjavegur Skeiðum	Skálholtsvegur (31)	Reykir 1	0,00	0,29	0,29	15	21	6	2
3240	01	Ósabakkavegur	Skálholtsvegur (31)	Ósabakki 1	0,00	0,04	0,04	15	21	6	0
3260	01	Hlemmiskeiðsvegur	Skeiðavegur (30)	Hlemmiskeið 1	0,00	0,58	0,58	15	21	6	3
3270	01	Kálfhólsvegur	Skeiðháholtsvegur (321)	Kálfhóll 2b	0,00	0,86	0,86	13	19	5	4
3275	01	Blesastaðavegur	Skeiðavegur (30)	Blesastaðir	0,00	0,85	0,85	15	21	6	5
3304	01	Breiðanesvegur	Skeiðavegur (30)	Sandlækur 1	0,00	0,18	0,18	15	21	6	1
3307	01	Sandlækjarkotsvegur	Skeiðavegur (30)	Sandlækjarkotsvegur 2 (3606)	0,00	0,16	0,16	15	21	6	1
3312	01	Skarðsvegur	Hrunamannavegur (30)	Skarð 2	0,00	1,13	1,13	15	21	6	6
3315	01	Þrándarholtsvegur	Þjórsárdalsvegur (32)	Þrándarholt	0,00	0,20	0,20	15	21	6	1
3320	01	Hlíðarvegur	Hælsvegur (326)	Hælsvegur 3 (3356)	0,00	0,10	0,10	15	21	6	1
3321	01	Hamragerðisvegur	Heiðarbraut (3357)	Ártún	0,00	0,19	0,19	15	21	6	1
3330	01	Knarrarholtsvegur	Þjórsárdalsvegur (32)	Brúnir	0,00	0,43	0,43	15	21	6	2
3335	01	Háholtsvegur	Hælsvegur (326)	Vestra-Geldingaholtsvegur (3351)	0,00	0,53	0,53	13	19	5	3
3339	01	Stóra-Núpsvegur	Stóra-Núpsvegur (328)	Stóra-Núpskirkja	0,00	0,49	0,49	22	30	10	4
3342	01	Ásólfstaðavegur	Þjórsárdalsvegur (32)	Ásólfstaðir 1a_S	0,00	1,04	1,04	22	30	10	8

## Umferðartölur 2006

Vegnr	Kaflnr	Vegheiti	Heiti upphafspunkts	Heiti endapunkts	Bst	Est	Lengd	ÁDU	SDU	VDU	Eknir þ. km
3346	01	Melhagavegur	Þjósárdalsvegur (32)	Hagi 1	0,00	0,18	0,18	15	21	6	1
3357	01	Heiðarbraut	Þjósárdalsvegur (32)	Gnúpverjavegur (325)	0,00	0,45	0,45	22	30	10	4
3361	01	Hjálparvegur	Þjósárdalsvegur (32)	Hjálparfoss, bílastæði	0,00	0,99	0,99	13	19	5	5
3365	01	Búrfellsvegur eystri	Þjósárdalsvegur (32)	Eiríksbúð	0,00	0,65	0,65	96	113	81	23
3405	01	Grafarbakavegur	Hrunavegur (344)	Hverabakki	0,00	0,41	0,41	32	47	16	5
3425	01	Hrepphólavegur	Hrunamannavegur (30)	Breiðás	0,00	0,32	0,32	22	30	6	3
3435	01	Hvammsvegur eystri	Hrunamannavegur (30)	Hvammsvegur 1 (3499)	0,00	0,80	0,80	53	73	24	15
3445	01	Hvítárholtsgvegur	Hrunamannavegur (30)	Borgarás	0,00	1,59	1,59	319	469	200	185
3450	01	Selsvegur	Hvítárholtsgvegur (3445)	Efra-Sel 2	0,00	0,35	0,35	176	258	109	22
3455	01	Miðfellsvegur	Hrunamannavegur (30)	Götuvegur (3433)	0,00	0,81	0,81	32	47	16	9
3465	01	Laugavegur	Hrunavegur (344)	Reykjaból	0,00	2,30	2,30	22	30	10	18
3475	01	Unnarholtsvegur	Auðsholtsvegur (340)	Unnarholt	0,00	0,40	0,40	22	30	10	3
3485	01	Birtingaholtsvegur	Auðsholtsvegur (340)	Birtingaholt 4	0,00	0,23	0,23	22	30	10	2
3495	01	Hrafnkelsstaðavegur	Langholtsvegur (341)	Hrafnkelsstaðir 3	0,00	0,54	0,54	22	30	10	4
3520	01	Laugarásvegur	Skálholtsvegur (31)	Skálholtsvegur (31)	0,00	1,19	1,19	53	73	24	23
3530	01	Helgastaðavegur	Skálholtsvegur (31)	Helgastaðir 1	0,00	0,54	0,54	22	30	10	4
3540	01	Skálholtsstaðarvegur	Skálholtsvegur (31)	Skálholtsbýlisvegur (3565)	0,00	0,23	0,23	39	55	18	3
3542	01	Vesturbyggðarvegur	Skálholtsvegur (31)	Klettaborg	0,00	0,53	0,53	22	30	10	4
3550	01	Hrosshagavegur	Biskupstungnabraut (35)	Hrosshagi 2	0,00	1,27	1,27	15	21	6	7

### Umferðartölur 2006

Vegnr	Kafanr	Vegheiti	Heiti upphafspunkts	Heiti endapunkts	Bst	Est	Lengd	ÁDU	SDU	VDU	Eknir þ. km
3556	01	Brekkugerðisvegur	Laugarásvegur (3520)	Brekkugerði	0,00	0,47	0,47	26	36	14	4
3560	01	Dalbrúnarvegur	Biskupstungnabraut (35)	Biskupstungnabraut (35)	0,00	0,59	0,59	32	47	16	7
3570	01	Bergholtsvegur	Biskupstungnabraut (35)	Bergholt	0,00	0,67	0,67	32	47	16	8
3580	01	Norðurbrúnavegur	Bergholtsvegur (3570)	Biskupstungnabraut (35)	0,00	0,92	0,92	32	47	16	11
3590	01	Syðri-Reykjavegur	Reykjavegur (355)	Brún	0,00	0,34	0,34	20	26	10	2
3612	01	Vatnsleysuvegur	Tjarnarvegur (356)	Vatnsleysa 3	0,00	0,10	0,10	15	21	6	1
3616	01	Tjarnarvegur	Tjarnarvegur (356)	Litla-Tjörn	0,00	0,11	0,11	15	21	6	1
3630	01	Hagavegur	Biskupstungnabraut (35)	Hagi #3	0,00	6,05	6,05	15	21	6	33
3660	01	Efribúarvegur	Þingvallavegur (36)	Ljósafossskólavegur (3814)	0,00	0,15	0,15	39	55	18	2
3669	01	Brattholtsvegur	Biskupstungnabraut (35)	Brattholtsvegur #1 (3670)	0,00	0,87	0,87	22	41	13	7
3710	01	Árbæjarvegur vestri	Hringvegur (1-d5)	Hlöðutún	0,00	1,02	1,02	39	55	18	15
3720	01	Hlíðardalsskólavegur	Suðurstrandarvegur (427)	Lynghemar	0,00	0,52	0,52	26	36	14	5
3730	01	Hraunsvegur	Þorlákshafnarvegur (38)	Hraun 1b	0,00	1,49	1,49	22	30	10	12
3740	01	Bæjarhverfisvegur	Þorlákshafnarvegur (38)	Vatnavegur (3953)	0,00	1,60	1,60	22	30	10	13
3741	01	Efsta-Dalsvegur	Laugarvatnsvegur (37)	Efsti-Dalur 1a	0,00	0,50	0,50	15	21	6	3
3747	01	Miðengisvegur	Biskupstungnabraut (35)	Miðengi 1	0,00	1,50	1,50	15	21	6	8
3753	01	Borgarbraut	Biskupstungnabraut (35)	Borgarbraut	0,00	0,22	0,22	53	73	24	4
3760	01	Hvolsvegur	Hringvegur (1-d6)	Kvíarhóll	0,00	0,53	0,53	22	30	10	4
3765	01	Stærribæjarvegur	Sólheimavegur (354)	Stærribær 2	0,00	2,19	2,19	15	21	6	12

## Umferðartölur 2006

Vegnr	Kaflnr	Vegheiti	Heiti upphafspunkts	Heiti endapunkts	Bst	Est	Lengd	ÁDU	SDU	VDU	Eknir þ. km
3767	01	Eyvíkurvegur	Sólheimavegur (354)	Eyvík 1	0,00	0,10	0,10	22	30	10	1
3770	01	Þórustaðavegur	Hringvegur (1-d6)	Kjarsvegur (3892)	0,00	0,55	0,55	15	21	6	3
3771	01	Ormsstaðavegur	Sólheimavegur (354)	Ormsstaðir	0,00	0,55	0,55	15	21	6	3
3774	01	Sólheimavegur 1	Sólheimavegur (354)	Selhamar, vegamót	0,00	0,32	0,32	53	73	24	6
3790	01	Bakkavegur	Þorlákshafnarvegur (38)	Bakki	0,00	0,61	0,61	22	30	10	5
3814	01	Ljósafossskólavegur	Efribrúarvegur (3660)	Brúarás	0,00	0,16	0,16	22	30	10	1
3834	01	Haksvegur	Þingvallavegur (36)	Fróðleiksveita Þingvöllum	0,00	0,74	0,74	32	47	16	9
3874	01	Skjálgarvegur	Árbæjarvegur vestri (3710)	Hrísavegur (3876)	0,00	0,15	0,15	15	21	6	1
3915	01	Kirkjuferjuvegur	Hringvegur (1-d6)	Kirkjuferjuhjáleiguvegur (3917)	0,00	1,60	1,60	15	21	6	9
3937	01	Vallavegur	Hringvegur (1-d6)	Völlur/RARIK	0,00	0,23	0,23	39	55	18	3
3939	01	Brúarhvammsvegur	Reykjavegur Hveragerði (377)	Hús 3	0,00	0,20	0,20	59	55	63	4
3973	01	Lækjarvegur	Þorlákshafnarvegur (38)	Lækur	0,00	0,20	0,20	15	21	6	1
4150	01	Hliðsnesvegur	Álftanesvegur (415)	Hliðsnes 1	0,00	2,17	2,17	18	26	6	14
4225	01	Brunnastaðavegur	Vatnsleysustrandarvegur (420)	Traðarkot	0,00	0,17	0,17	12	20	5	1
4250	01	Útgarðsvegur	Garðskagavegur (45) í Garði	Garðskagavegur (45) á mótis við golfskála	0,00	3,19	3,19	12	20	5	14
4305	01	Hvassahraunsvegur	Reykjanesbraut	Hvassahraun 22	0,00	1,70	1,70	16	22	9	10
4307	01	Stóru-Vatnsleysuvegur	Vatnsleysustrandarvegur (420)	Vatnsleysa	0,00	0,87	0,87	16	22	9	5
4315	01	Leirvogstunguvegur	Hringvegur (1)	Leirvogstunga 2	0,00	0,29	0,29	63	82	40	7
4324	01	Dalsárvegur	Þingvallavegur (36)	Dalsá	0,00	0,13	0,13	18	26	6	1

## Umferðartölur 2006

Vegnr	Kaflnr	Vegheiti	Heiti upphafspunkts	Heiti endapunkts	Bst	Est	Lengd	ÁDU	SDU	VDU	Eknir þ. km
4325	01	Hrísbrúarvegur	Þingvallavegur (36)	Víðihólsvegur (4613)	0,00	0,13	0,13	18	26	6	1
4326	01	Reykjahlíðarvegur	Þingvallavegur (36)	Laugabakkavegur (4621)	0,00	0,32	0,32	26	42	10	3
4335	01	Mosfellsvegur	Þingvallavegur (36)	Sigtúnsvegur (4627)	0,00	1,02	1,02	18	26	6	7
4336	01	Æsustaðavegur	Þingvallavegur (36)	Röðulsvegur (4644)	0,00	0,51	0,51	26	42	10	5
4345	01	Helgadalssvegur	Þingvallavegur (36)	Brennholtsvegur (4667)	0,00	1,17	1,17	26	42	10	11
4355	01	Hraðastaðavegur	Helgadalssvegur (4345)	Helgadalssvegur (4345) hjá Túnfæti	0,00	0,73	0,73	12	20	5	3
4364	01	Sunnuhvolsvegur	Vatnsleysustrandarvegur (420)	Smáratún	0,00	0,10	0,10	14	24	5	1
4365	01	Hrafnhólavegur	Þingvallavegur (36)	Selholt	0,00	0,19	0,19	12	20	5	1
4510	01	Varmadalssvegur	Hringvegur (1)	Varmidalur 3	0,00	0,35	0,35	12	20	5	2
4520	01	Leiruvegur	Hringvegur (1)	Reynihvammur	0,00	0,32	0,32	12	20	5	1
4530	01	Norðurgrafarvegur	Hringvegur (1)	Vellir 3	0,00	1,21	1,21	12	20	5	5
4540	01	Víðinesvegur	Hringvegur (1)	Víðines (slitlagsendi)	0,00	4,10	4,10	267	297	232	400
4550	01	Kollafjarðarvegur	Hringvegur (1) í Kollafirði	Kollafjörður (bær)	0,00	0,41	0,41	18	26	6	3
4560	01	Esjuvegur	Hringvegur (1) við Kirkjuland	Hringvegur (1) við Skrauthóla	0,00	1,94	1,94	66	74	59	47
4570	01	Grundarhverfisvegur	Brautarholtsvegur (458)	Grundarhverfi, gata	0,00	0,22	0,22	66	74	59	5
4580	01	Arnarholtsvegur	Brautarholtsvegur (458)	Arnarholt, staðarhaldari	0,00	0,30	0,30	18	26	6	2
4619	01	Víðigrundarvegur	Reykjahlíðarvegur (4326)	Laugabakki 2	0,00	0,17	0,17	12	20	5	1
4644	01	Röðulsvegur	Æsustaðavegur (4336)	Skuld	0,00	0,15	0,15	12	20	5	1
4650	01	Neðri-Hálsvegur	Hvalfjarðarvegur (47)	Háls 2	0,00	0,20	0,20	9	17	4	1



## Umferðartölur 2006

Vegnr	Kaflnr	Vegheiti	Heiti upphafspunkts	Heiti endapunkts	Bst	Est	Lengd	ÁDU	SDU	VDU	Eknir þ. km
4730	01	Lykkjuvegur	Brautarholtsvegur (458)	Lykkja 3	0,00	0,02	0,02	18	26	6	0
4824	01	Þorláksstaðavegur	Meðalfellsvegur (461)	Káranesvegur (4827)	0,00	1,33	1,33	24	41	9	12
4827	01	Káranesvegur	Þorláksstaðavegur (4824)	Káraneskot	0,00	0,70	0,70	15	26	5	4
5014	01	Hlíðarbæjarvegur	Hvalfjarðarvegur (47)	Hlíðarbær	0,00	0,40	0,40	16	21	10	2
5033	01	Hagamelsvegur	Hringvegur (1)	Innrimelur	0,00	0,61	0,61	52	66	41	12
5040	01	Fellsendavegur	Hringvegur (1-g1)	Akrafjallsvegur (51)	0,00	3,53	3,53	15	24	6	19
5041	01	Grafarvegur	Hringvegur (1)	Melhagavegur (5053-02)	0,00	0,24	0,24	16	20	13	1
5064	01	Leirárgarðavegur	Leirársveitarvegur (504)	Eystri-Leirárgarðar 1	0,00	0,39	0,39	16	20	13	2
5065	01	Heiðarskólavegur	Leirársveitarvegur (504)	Kennarabústaðarvegur (5066)	0,00	0,62	0,62	26	34	21	6
5113	01	Andakílsárvirkjunarvegur	Skorradalsvegur (508)	Hvammsvegur (5133)	0,00	0,89	0,89	26	40	10	8
5120	01	Bæjarvegur	Bæjarsveitarvegur (513)	Bær 1	0,00	0,24	0,24	31	40	25	3
5150	01	Auðsstaðavegur	Reykðælavegur (517)	Búrfell	0,00	3,76	3,76	15	24	6	21
5178	01	Reykholtsgvegur	Hálsasveitarvegur (518)	Reykholt	0,00	0,40	0,40	192	208	186	28
5190	01	Hýrumelsvegur	Hálsasveitarvegur (518)	Hýrumelur	0,00	0,70	0,70	21	34	6	5
5240	01	Bifrastarvegur	Hringvegur (1)	Íbúðarhverfi	0,00	0,30	0,30	400	434	360	44
5250	01	Kaðalstaðavegur	Borgarfjarðarbraut (50)	Kaðalstaðir	0,00	1,26	1,26	15	24	6	7
5315	01	Heggstaðavegur	Borgarfjarðarbraut (50)	Kvígsstaðavegur (5114)	0,00	0,56	0,56	15	24	6	3
5316	01	Miðbæjarvegur	Ferjubakkavegur (530)	Neðstabæjarvegur (5318)	0,00	0,27	0,27	16	20	13	2
5317	01	Grímarsstaðavegur	Hvítárvallavegur (510)	Hvanneyrarvegur (511)	0,00	5,01	5,01	49	76	32	90

## Umferðartölur 2006

Vegnr	Kafanr	Vegheiti	Heiti upphafspunkts	Heiti endapunkts	Bst	Est	Lengd	ÁDU	SDU	VDU	Eknir þ. km
5336	01	Ánabrekkuvegur	Snæfellsnesvegur (54)	Kvíaholtsvegur (5337)	0,00	2,13	2,13	16	20	13	12
5350	01	Stóra-Fjallsvegur	Hringvegur (1)	Stóra-Fjallsvegur 1 (5305)	0,00	2,38	2,38	20	31	6	17
5375	01	Álftártunguvegur	Snæfellsnesvegur (54)	Álftártungukot	0,00	2,56	2,56	15	19	11	14
5630	01	Kolbeinsstaðavegur	Snæfellsnesvegur (54)	Heydalsvegur (55)	0,00	1,64	1,64	26	40	10	16
5660	01	Miðhraunsvegur	Snæfellsnesvegur (54)	Miðhraun 2	0,00	1,40	1,40	21	34	6	11
5710	01	Arnarstapavegur	Útnesvegur (574)	Arnarstapahöfn	0,00	1,42	1,42	65	100	26	34
5730	01	Hellnavegur	Útnesvegur (574)	Hellnabryggja	0,00	2,55	2,55	51	81	18	47
5750	01	Kvíabryggjuvegur	Snæfellsnesvegur (54)	Krossnesvegur (5745)	0,00	1,12	1,12	31	51	11	13
6009	01	Króksfjarðarnesvegur	Vestfjarðavegur (60-21)	Vogaland	0,00	0,32	0,32	31	49	11	4
6020	01	Gautsdalsvegur	Vestfjarðavegur (60-23)	Tindavegur (6023)	0,00	0,57	0,57	19	30	7	4
7020	01	Reykjaskólavegur	Hringvegur (1-k3)	Skólavegur Reykjum (7021)	0,00	0,90	0,90	39	66	16	13
7040	01	Mýravegur	Heggstaðanesvegur (702)	Mýravegur 3 (7032)	0,00	0,11	0,11	17	27	7	1
7060	01	Staðarbakkavegur	Miðfjarðarvegur (704)	Staðarbakkavegur 1 (7056)	0,00	0,29	0,29	17	27	7	2
7080	01	Laugarbakkaskólavegur	Miðfjarðarvegur (704)	Laugarbakkaskóli	0,00	0,37	0,37	33	57	11	4
7125	01	Króksvegur	Fitjavegur (714)	Valdarárvegur syðri (7162)	0,00	1,31	1,31	17	27	7	8
7175	01	Hrappsstaðavegur	Víðidalsvegur (715)	Litlu-Hlíðarvegur (7171)	0,00	1,53	1,53	20	32	8	11
7185	01	Þorkelshólsvegur	Hringvegur (1-k7)	Nýpukotsvegur (7184)	0,00	1,41	1,41	17	27	7	9
7250	01	Holtavegur	Hringvegur (1-k9)	Neðra-Holtsvegur (7281)	0,00	0,78	0,78	17	27	7	5
7350	01	Steinárvegur	Svartárdalsvegur (734)	Hólsvegur (7368)	0,00	0,14	0,14	21	35	8	1

## Umferðartölur 2006

Vegnr	Kaflnr	Vegheiti	Heiti upphafspunkts	Heiti endapunkts	Bst	Est	Lengd	ÁDU	SDU	VDU	Eknir þ. km
7420	01	Ásholtsvegur	Skagaströnd, Bankastræti	Ásholt	0,00	0,67	0,67	33	57	11	8
7425	01	Brekknavegur	Skagavegur (745)	Örlygsstaðavegur (7438)	0,00	1,06	1,06	17	27	7	7
7450	01	Neðribyggðarvegur á Skaga	Skagavegur (745) við Skagasel	Kleifarvegur (7454)	0,00	0,86	0,86	17	27	7	5
7475	01	Sjávarborgarvegur	Sauðárkróksbraut (75)	Sjávarborg 3	0,00	1,03	1,03	21	35	8	8
7515	01	Reykjaborgarvegur	Skagafjarðarvegur (752)	Ljósaland	0,00	0,04	0,04	25	45	11	0
7575	01	Merkigarðsvegur	Héraðsdalsvegur (754)	Lambeyri	0,00	0,65	0,65	21	35	8	5
7595	01	Stóruakravegur	Hringvegur (1)	Stóruakrar	0,00	0,35	0,35	21	35	8	3
7620	01	Húsabakkavegur	Sauðárkróksbraut (75)	Jaðarsvegur (7662)	0,00	0,19	0,19	21	35	8	1
7630	01	Geldingaholtsvegur	Sauðárkróksbraut (75)	Geldingaholt 1	0,00	1,42	1,42	21	35	8	11
7650	01	Djúpadalsvegur	Siglufjarðarvegur (76)	Kringlumýrarvegur (7706)	0,00	2,44	2,44	21	35	8	19
7681	01	Víðimýrarvegur	Hringvegur (1)	Víðiholtsvegur (7684)	0,00	0,94	0,94	53	89	20	18
7750	01	Sleitustaðavegur	Siglufjarðarvegur (76)	Sleitustaðir	0,00	0,49	0,49	21	35	8	4
7794	01	Neðra-Ásvegur	Ásavegur (769)	Neðra-Ásvegur 3	0,00	0,26	0,26	17	27	7	2
7875	01	Flókadalsvegur eystri	Siglufjarðarvegur (76)	Barð	0,00	0,49	0,49	21	35	8	4
8005	01	Grímseyjarvegur	Hafnarsvæði ferjubryggja	Flugvöllur	0,00	1,30	1,30	17	28	12	8
8009	01	Brekkuselsvegur	Mímisvegur/Böggvisbraut	Skíðasvæði, Böggvisstaðafjall	0,00	0,81	0,81	117	59	185	35
8010	01	Hæringsstaðavegur	Svarfaðardalsvegur (805)	Skeiðsvegur (8087)	0,00	0,78	0,78	19	32	8	5
8110	01	Lækjarbakkavegur	Möðruvallavegur (813)	Möðruvellir 1	0,00	0,11	0,11	29	44	12	1
8120	01	Dunhagavegur	Hörgárdalsvegur (815)	Litli-Dunhagi	0,00	0,28	0,28	19	32	8	2

## Umferðartölur 2006

Vegnr	Kaflnr	Vegheiti	Heiti upphafspunkts	Heiti endapunkts	Bst	Est	Lengd	ÁDU	SDU	VDU	Eknir þ. km
8140	01	Auðnavegur	Hringvegur (1)	Bakki	0,00	0,30	0,30	19	32	8	2
8160	01	Eyrarvíkurvegur	Dagverðareyrarvegur (816)	Glæsibæjarvegur (8266)	0,00	0,25	0,25	19	32	8	2
8170	01	Skjaldarvíkurvegur	Dagverðareyrarvegur (816)	Skjaldarvík	0,00	0,66	0,66	33	52	15	8
8210	01	Leifsstaðavegur	Knarrarbergsvegur (8490)	Leifsstaðir	0,00	0,38	0,38	29	44	12	4
8220	01	Brekkuvegur	Eyjafjarðarbraut eystri (829)	Svertingsstaðir	0,00	0,58	0,58	29	44	12	6
8230	01	Garðsárvegur	Eyjafjarðarbraut eystri (829)	Syðrihóll	0,00	0,44	0,44	29	44	12	5
8240	01	Ytra-Laugalandsvegur	Eyjafjarðarbraut eystri (829)	Laugarholtsvegur (8434)	0,00	0,18	0,18	42	68	16	3
8243	01	Þelamerkurvegur	Hringvegur (1) við Bægisá	Hringvegur (1) við Fossá	0,00	4,42	4,42	33	52	15	53
8315	01	Hallandsvegur	Veigastaðavegur (828)	Halland 2	0,00	0,39	0,39	19	32	8	3
8325	01	Mógilsvegur	Hringvegur (1)	Mógilsvegur 2 (8529)	0,00	0,25	0,25	19	32	8	2
8335	01	Geldingsárvegur	Hringvegur (1)	Meyjarhólsvegur (8507)	0,00	0,65	0,65	29	44	12	7
8365	01	Vaglavegur	Vaglaskógarvegur (836)	Skógarvarðarhús	0,00	0,16	0,16	42	68	16	2
8370	01	Villingadalsvegur	Eyjafjarðarbraut vestri (821)	Villingadalur	0,00	2,17	2,17	29	44	12	23
8420	01	Birkimelsvegur	Hringvegur (1)	Birkimelur	0,00	0,16	0,16	19	32	8	1
8440	01	Granastaðavegur	Út-Kinnarvegur (851)	Granastaðir	0,00	0,08	0,08	19	32	8	1
8460	01	Lundarbrekkubýli	Lundarbrekkuvegur (843)	Lundarbrekka	0,00	0,54	0,54	19	32	8	4
8480	01	Bjarnarstaðavegur	Lundarbrekkuvegur (843)	Rauðafell	0,00	0,37	0,37	19	32	8	3
8490	01	Knarrarbergsvegur	Veigastaðavegur (828)	Eyjafjarðarbraut eystri (829)	0,00	1,77	1,77	29	44	12	19
8505	01	Skriðuvegur	Norðausturvegur (85)	Jóðfisarstaðavegur (8812)	0,00	1,00	1,00	19	32	8	7

### Umferðartölur 2006

Vegnr	Kaflnr	Vegheiti	Heiti upphafspunkts	Heiti endapunkts	Bst	Est	Lengd	ÁDU	SDU	VDU	Eknir þ. km
8510	01	Hraunkotsvegur	Sandsvegur (852)	Hraunkot 2	0,00	0,44	0,44	19	32	8	3
8512	01	Sólheimavegur	Hringvegur (1)	Sólheimavegur 7	0,00	0,23	0,23	29	44	12	2
8515	01	Árbótarvegur	Norðausturvegur (85)	Núpavegur (8818)	0,00	0,82	0,82	29	44	12	9
8520	01	Nesvegur	Aðaldalsvegur (845)	Árnes	0,00	1,06	1,06	19	32	8	7
8525	01	Hafralækjarskólavegur	Aðaldalsvegur (845)	Hafralækjarskóli	0,00	0,35	0,35	67	108	28	9
8530	01	Hafralækjarvegur	Aðaldalsvegur (845)	Hraungerði	0,00	0,64	0,64	19	32	8	4
8535	01	Grundargilsvegur	Aðaldalsvegur (845)	Glaumbær	0,00	0,23	0,23	19	32	8	2
8545	01	Hjallavegur	Austurhlíðarvegur (846)	Breiðanes	0,00	1,07	1,07	19	32	8	7
8560	01	Hrísateigsvegur	Kísilvegur (87)	Hrísateigur	0,00	0,19	0,19	29	44	12	2
8565	01	Hveravallavegur	Kísilvegur (87)	Hveravellir, starfsmannahús	0,00	0,41	0,41	29	44	12	4
8605	01	Héðinshöfðavegur	Norðausturvegur (85)	Héðinshöfðavegur 2a (8857)	0,00	0,33	0,33	29	44	12	3
8610	01	Hallbjarnarstaðavegur	Norðausturvegur (85)	Hallbjarnarstaðir	0,00	0,25	0,25	19	32	8	2
8705	01	Hraunborgarvegur	Hringvegur (1)	Hraunborg	0,00	0,15	0,15	19	32	8	1
8715	01	Grænavatnsvegur	Hringvegur (1)	Grænavatn 2 og 3	0,00	1,76	1,76	26	42	12	17
8720	01	Vogavegur	Hringvegur (1)	Vogar	0,00	0,20	0,20	50	80	21	4
8730	01	Grímsstaðavegur	Mývatnsvegur (848)	Grímsstaðir 2b	0,00	0,43	0,43	33	52	15	5
8755	01	Vestursandsvegur	Norðausturvegur (85)	Lindarbrekkuvegur (8890)	0,00	0,20	0,20	19	32	8	1
8765	01	Gunnarsstaðavegur	Norðausturvegur (85)	Gunnarsstaðir 1	0,00	0,45	0,45	29	44	12	5
8770	01	Tunguselsvegur	Norðausturvegur (85)	Hallgilsstaðir	0,00	0,81	0,81	19	32	8	6

## Umferðartölur 2006

Vegnr	Kafanr	Vegheiti	Heiti upphafspunkts	Heiti endapunkts	Bst	Est	Lengd	ÁDU	SDU	VDU	Eknir þ. km
8815	01	Jarðbaðsvegur	Hringvegur	Baðhús, bílastæði	0,00	0,99	0,99	52	113	24	19
8816	01	Hverfjallsvegur	Hringvegur (1)	Hverfjall, gönguleið	0,00	2,49	2,49	69	151	21	63
8819	02	Mývatnsheiðarvegur	Stangarvegur (8819-01)	Engidalsvegur (8716)	0,00	11,31	11,31	5	11	1	21
8843	01	Laxamýrarvegur	Norðausturvegur (85)	Laxamýri 2a	0,00	0,10	0,10	19	32	8	1
8877	01	Fjallavegur	Norðausturvegur (85)	Lónsvegur (8878)	0,00	1,50	1,50	42	68	16	23
8947	01	Nýhafnarvegur	Norðausturvegur (85)	Reistarnesvegur (8949)	0,00	0,47	0,47	13	17	8	2
8984	01	Hvamsvegur	Norðausturvegur (85)	Hvammur	0,00	1,63	1,63	19	32	8	11
9120	01	Torfastaðvegur	Skógavegur (914)	Torfastaðir 1	0,00	0,79	0,79	12	20	6	3
9160	01	Refsstaðarvegur	Sunnudalsvegur (919)	Refsstaður 1	0,00	0,71	0,71	18	26	8	5
9165	01	Svínabakkavegur	Sunnudalsvegur (919)	Akursvegur (9156)	0,00	0,29	0,29	18	26	8	2
9225	01	Hnefildalsvegur	Jökuldalsvegur eystri (924)	Mælivellir 2	0,00	0,47	0,47	12	20	6	2
9275	01	Hallfredarstaðvegur	Hróarstunguvegur (925)	Hallfredarstaðvegur 2 (9266)	0,00	0,07	0,07	12	20	6	0
9340	01	Norðurdalsvegur í Fljótsdal	Fljótsdalsvegur (933)	Valþjófsstaðarvegur 2 (9343)	0,00	1,18	1,18	51	77	35	22
9340	02	Norðurdalsvegur í Fljótsdal	Valþjófsstaðarvegur 2 (9343)	Múlavegur í Fljótsdal (934)	0,00	8,83	8,83	9	18	4	29
			<b>Samtals vegur 9340</b>				<b>10,01</b>				<b>51</b>
9350	01	Geitdalsvegur	Skriðdalsvegur (937)	Þorvaldsstaðir	0,00	1,71	1,71	12	20	6	7
9430	01	Finnsstaðvegur	Borgarfjarðarvegur (94)	Finnsstaðvegur 2 (9415)	0,00	0,35	0,35	12	20	6	2
9460	01	Njarðvíkurvegur	Borgarfjarðarvegur (94)	Borgarvegur (9487)	0,00	0,42	0,42	12	20	6	2
9617	01	Tóarselsvegur	Norðurdalsvegur í Breiðdal (962)	Skarðsvegur (9621)	0,00	0,25	0,25	12	20	6	1
9727	01	Þinganesvegur	Hringvegur (1-v6)	Grænahaunsvegur (9731)	0,00	0,80	0,80	12	20	6	4

### Umferðartölur 2006

Vegnr	Kaflnr	Vegheiti	Heiti upphafspunkts	Heiti endapunkts	Bst	Est	Lengd	ÁDU	SDU	VDU	Eknir þ. km
9739	01	Dilksnesvegur	Hafnarvegur (99)	Framnesvegur (9737)	0,00	0,25	0,25	18	26	8	2
9743	01	Hafnarnesvegur	Hafnarvegur (99)	Hafnarnes	0,00	0,43	0,43	18	26	8	3
9746	01	Ártúnsvegur	Hringvegur (1-v7)	Hólar 2	0,00	0,49	0,49	12	20	6	2
9765	01	Meðalfellsvegur	Hringvegur (1-v8)	Hraunhóll, gata	0,00	0,41	0,41	18	26	8	3
9811	01	Stórabólsvetur	Hringvegur (1-v9)	Klettatúnsvegur (9814)	0,00	0,04	0,04	18	26	8	0
9842	01	Borgarhafnarvegur	Hringvegur (1-x1)	Gamli Garður	0,00	1,05	1,05	18	26	8	7
9853	01	Kálfafellsstaðarvegur	Hringvegur (1-x2)	Jaðar	0,00	0,09	0,09	22	31	10	1
9860	01	Halavegur	Hringvegur (1-x6)	Breiðabólst 4 Hali 2	0,00	0,29	0,29	12	20	6	1
9868	01	Fagurhólsmýrarvegur	Hringvegur (1-x7)	Hemruvegur (9869)	0,00	0,21	0,21	12	20	6	1
9870	01	Hnappavallavegur	Hringvegur (1-x6)	Hnappavellir 1	0,00	0,24	0,24	18	26	8	2
9882	01	Hofsvegur	Hringvegur (1)	Hof 1 eystri bær	0,00	0,60	0,60	31	50	13	7
9887	01	Hofavegur	Hofsvegur (9882)	Hof 2	0,00	0,06	0,06	12	20	6	0

**Vegagerðin**  
Umferðardeild  
Október 2007