

**Umferð á þjóðvegum
2004**

Umferð á þjóðvegum 2004

Vegagerðin
Umferðardeild
júlí 2005

**Umferð á þjóðvegum
2004**

Skammstafanir og skýringar

- Staða** = -9 þýðir að talning er yfirfarin og samþykkt
- ÁDU** = ársdagsumferð, meðalumferð á dag yfir árið
- SDU** = sumardagsumferð, meðalumferð á dag mánuðina júní, júlí
ágúst og september
- VDU** = vetrardagsumferð, meðalumferð á dag mánuðina janúar,
febrúar, mars og desember

Vegagerðin safnar upplýsingum um umferð á þjóðvegum með umferðartalningum. Þessar upplýsingar eru einkum notaðar til áætlanagerðar

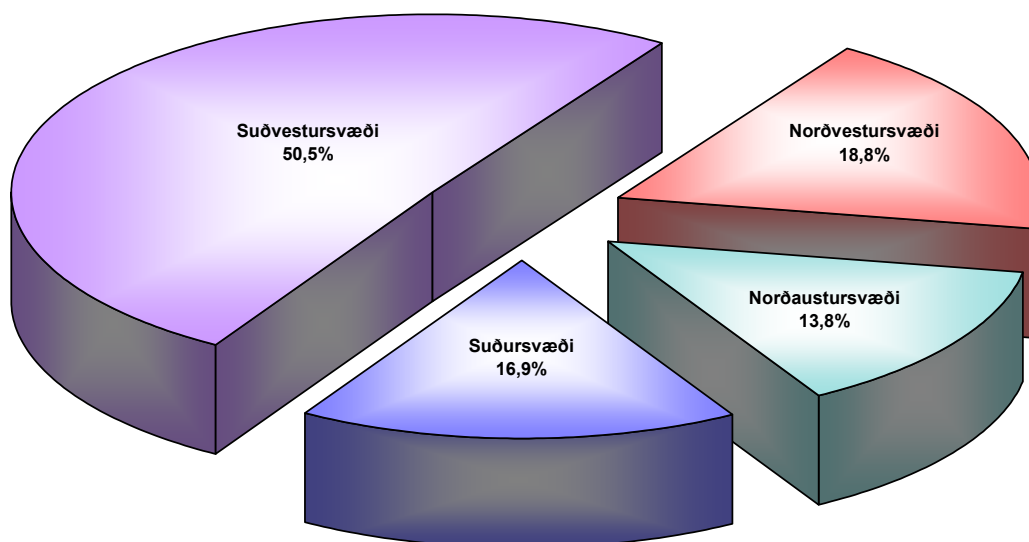
Umferðartölur eru þrenns konar. Í fyrsta lagi ÁDU (ársdagsumferð) sem stendur fyrir meðalumferð á dag allt árið, í öðru lagi SDU (sumardagsumferð) sem stendur fyrir meðalumferð á dag mánuðina júní til september og í þriðja lagi VDU (vetrardagsumferð) sem stendur fyrir meðalumferð á dag mánuðina janúar, febrúar, mars og desember.

Sjálfvirkir teljarar eru um allt land. Að jafnaði safna teljararnir upplýsingum um fjölda bíla sem fer um þversnið á hverjum sólarhring en hægt er að breyta stillingum þannig að þeir skrái oftari.

Teljarar í veðurstöðvum skrá á 10 mínútna fresti og í umferðargreinum í rauntíma. Gögn frá þeim berast á sjálfvirkan hátt til miðstöðvar í Reykjavík en fara þarfr á staðinn til að nálgast gögn úr öðrum teljurum.

Svonefndar skynditalningar, þ.e. talningar sem standa yfir í stuttan tíma, fara reglulega fram á hverju svæði. Niðurstöður þessara talninga eru bornar saman við niðurstöður árstalninga á stað þar sem dreifing umferðar yfir árið er talin vera svipuð og má þannig reikna ÁDU, SDU og VDU. Niðurstöður skynditalninga og árstalninga eru færðar í gagnagrunn og út frá ákveðnu viðmiðunarkerfi fást umferðartölur fyrir alla kafla vegakerfisins.

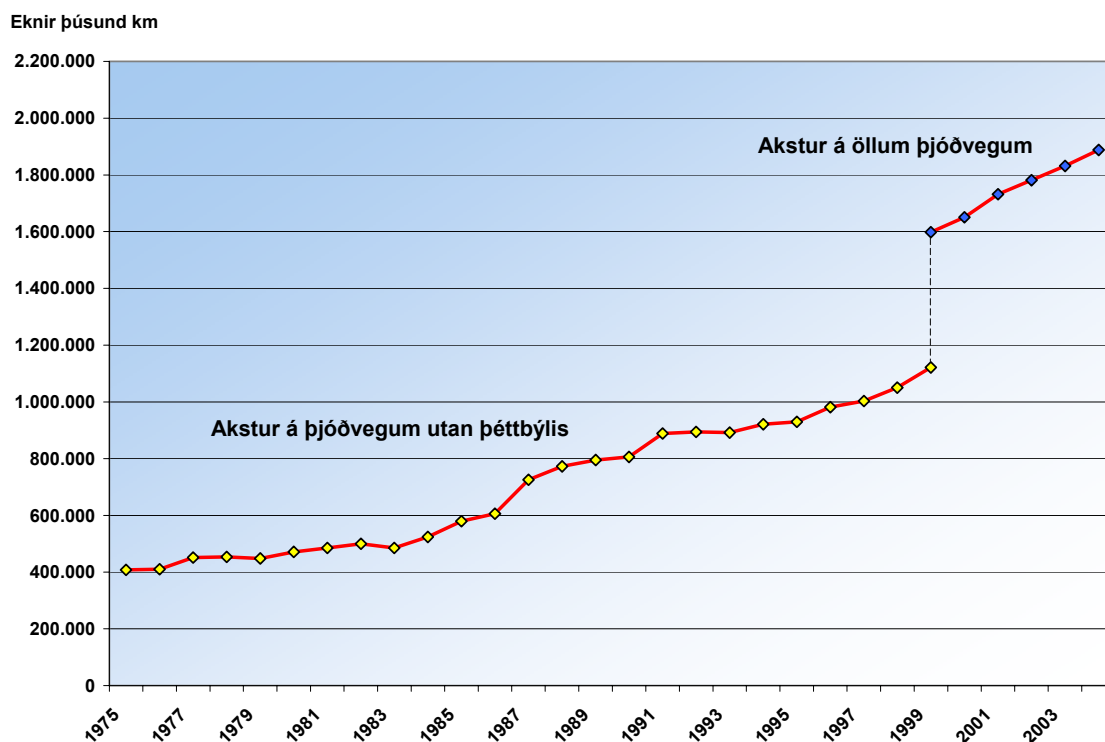
Skipting umferðar eftir svæðum Vegagerðarinnar 2004



Vakin er athygli á því að frá árinu 1995 eru þjóðvegir á kaupstöðum og kauptúnum taldir með stofn- og tengivegum.

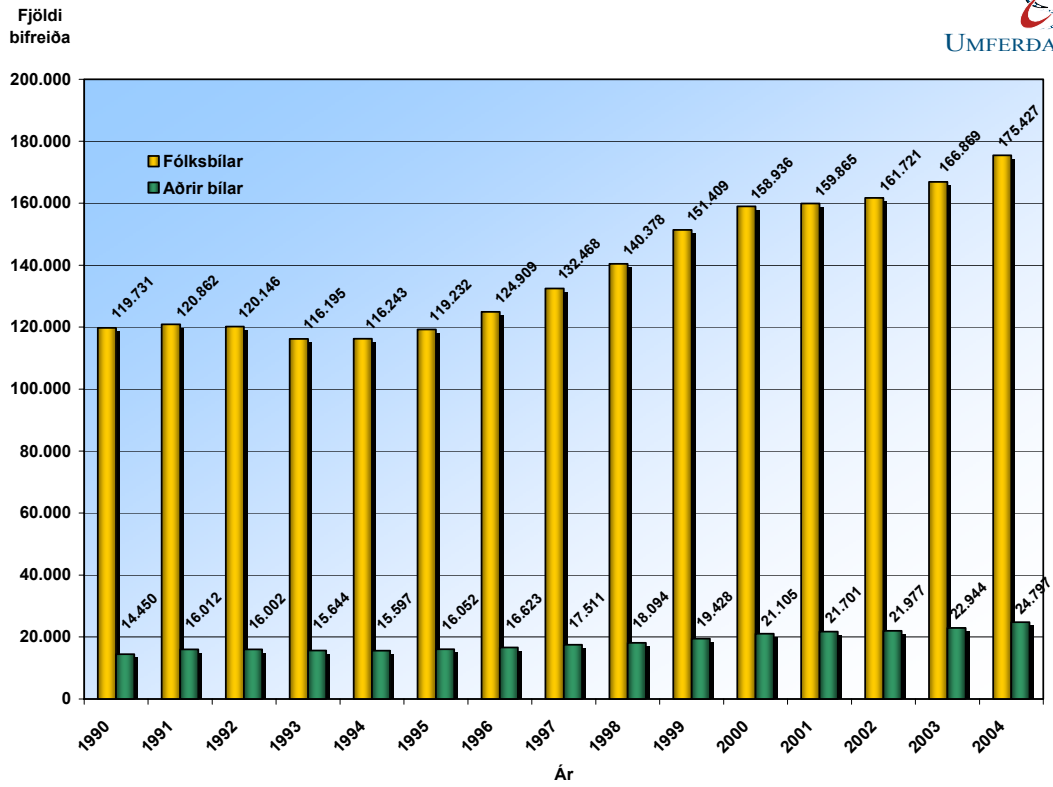
Akstur á þeim vegum var þó ekki reiknaður fyrr en árið 1999 vegna þess að söfnun upplýsinga um umferð á þeim tók nokkurn tíma.

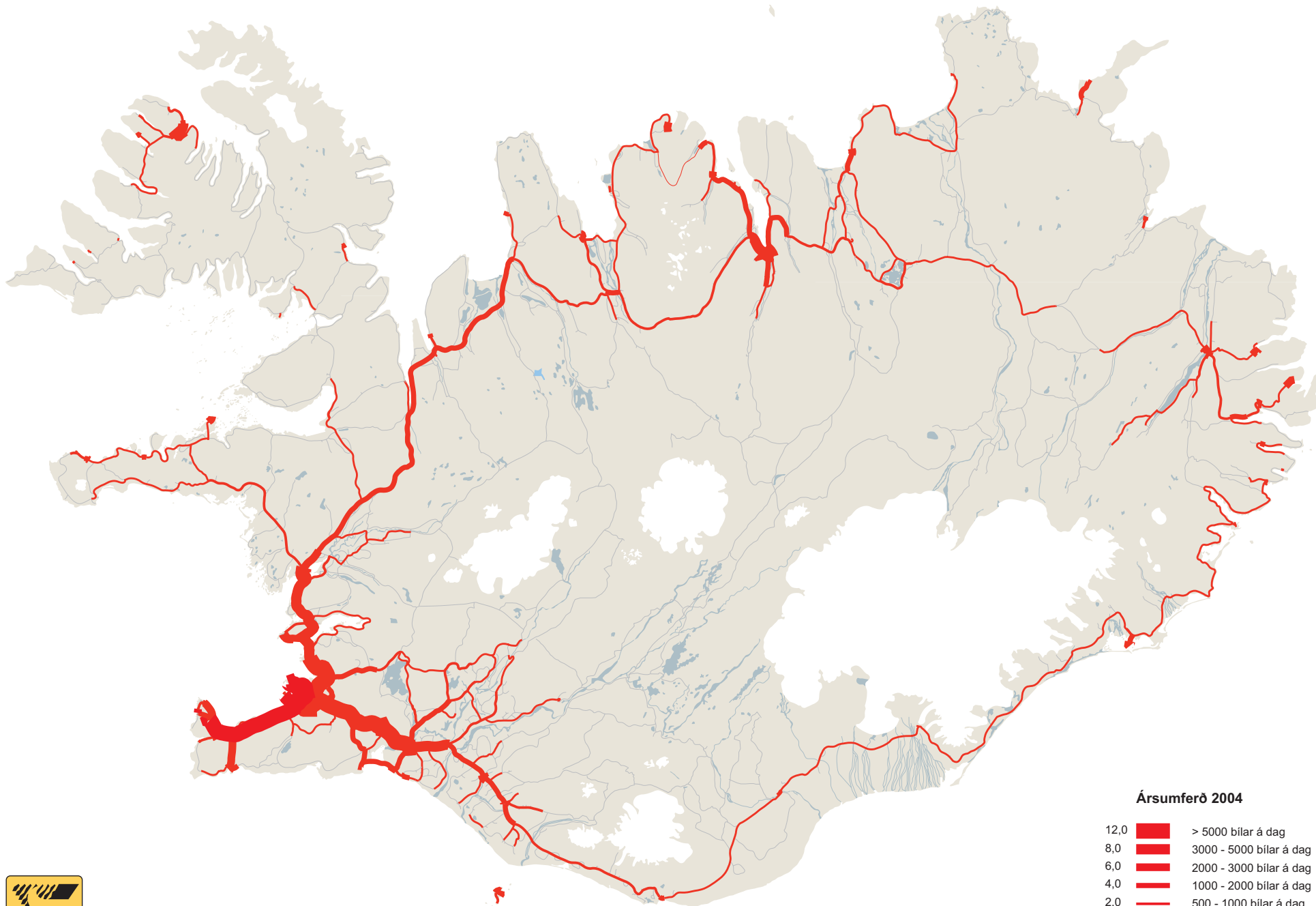
Heildarakstur 1975 – 2004










Eknir þúsund km.		Eknir þúsund km.		Eknir þúsund km.	
Ár	Akstur utan þéttbýlis	Ár	Akstur utan þéttbýlis	Ár	Akstur á öllum þjóðvegum
1975	407.733	1988	772.975	1999	1.598.028
1976	410.577	1989	795.437	2000	1.650.518
1977	451.657	1990	805.758	2001	1.732.080
1978	453.662	1991	888.862	2002	1.781.329
1979	448.531	1992	894.228	2003	1.831.704
1980	471.619	1993	892.122	2004	1.887.620
1981	485.260	1994	920.959		
1982	499.739	1995	929.824		
1983	485.045	1996	981.382		
1984	524.055	1997	1.002.745		
1985	579.178	1998	1.050.164		
1986	605.876	1999	1.121.258		
1987	725.772				

Bifreiðareign 1990 – 2004





Ársumferð 2004

- | | | |
|------|---|-------------------------|
| 12,0 |  | > 5000 bílar á dag |
| 8,0 |  | 3000 - 5000 bílar á dag |
| 6,0 |  | 2000 - 3000 bílar á dag |
| 4,0 |  | 1000 - 2000 bílar á dag |
| 2,0 |  | 500 - 1000 bílar á dag |
| 1,5 |  | 200 - 500 bílar á dag |
| 0,5 |  | < 200 bílar á dag |



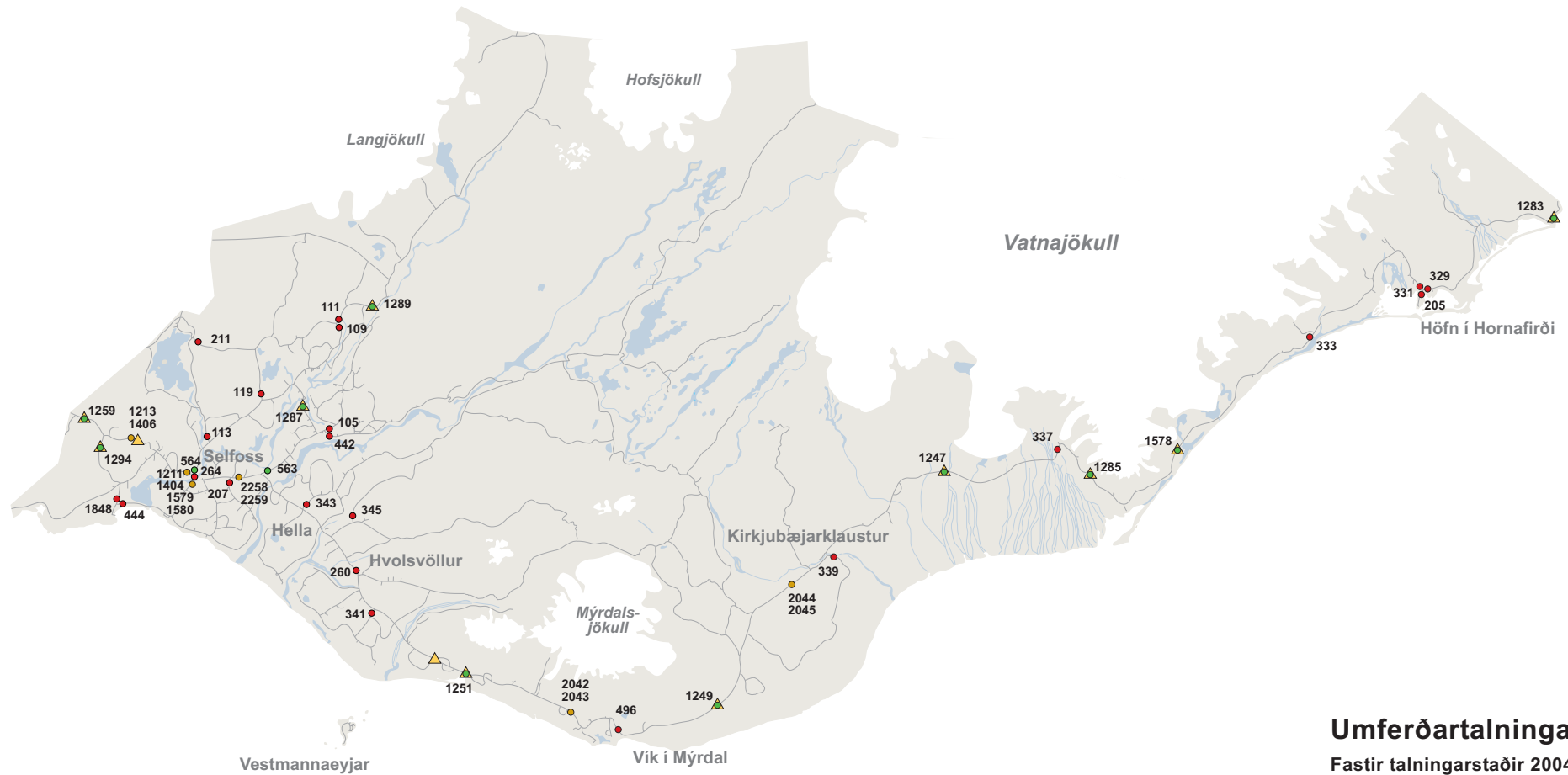
Ársumferð 2004



**Umferðartalning
2004**

Kort yfir fasta talningarstaði

Suðursvæði



Umferðartalningar

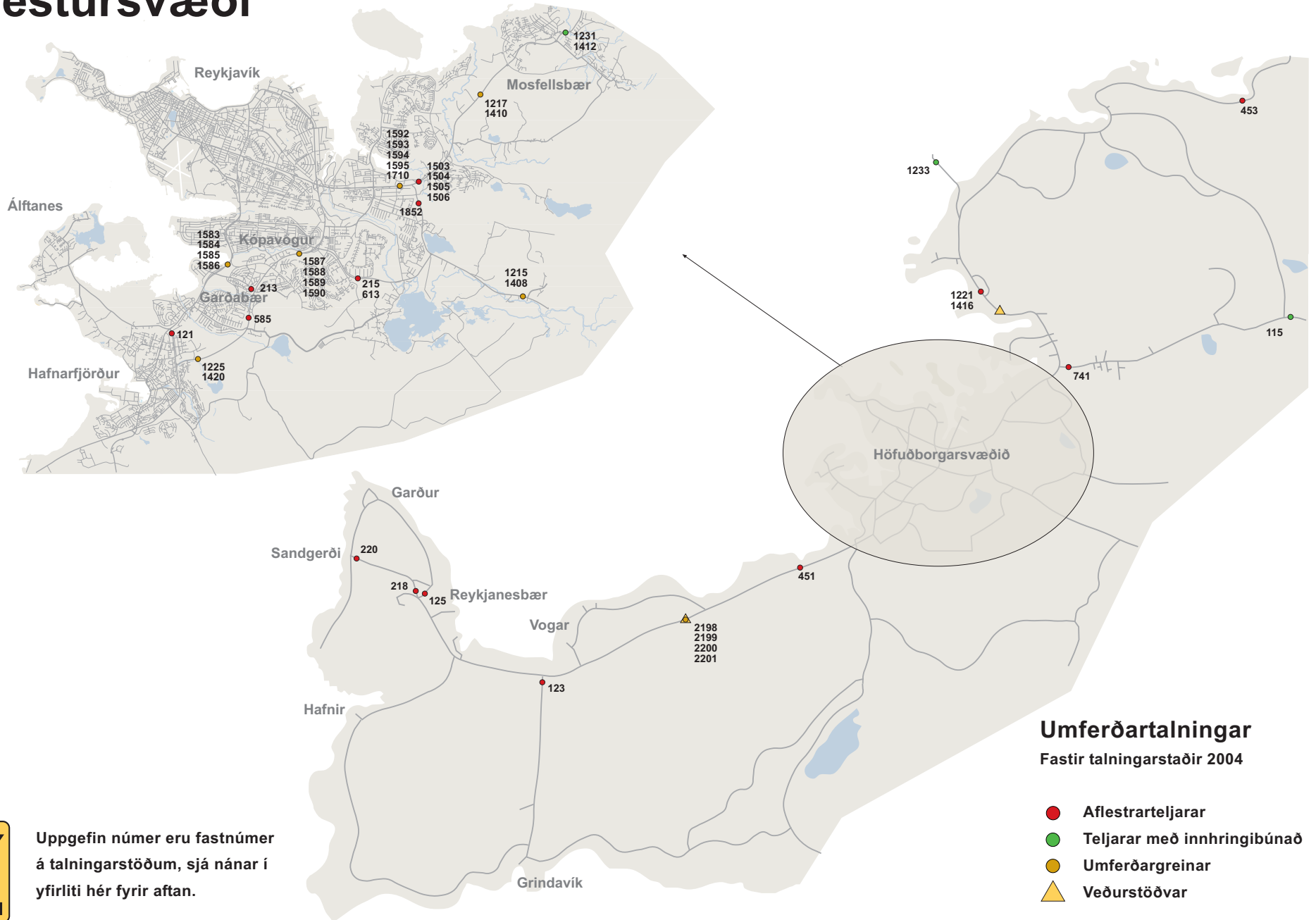
Fastir talningarstaðir 2004

- Aflestrarteljarar
- Teljarar með innhringibúnað
- Umferðargreinar
- ▲ Veðurstöðvar

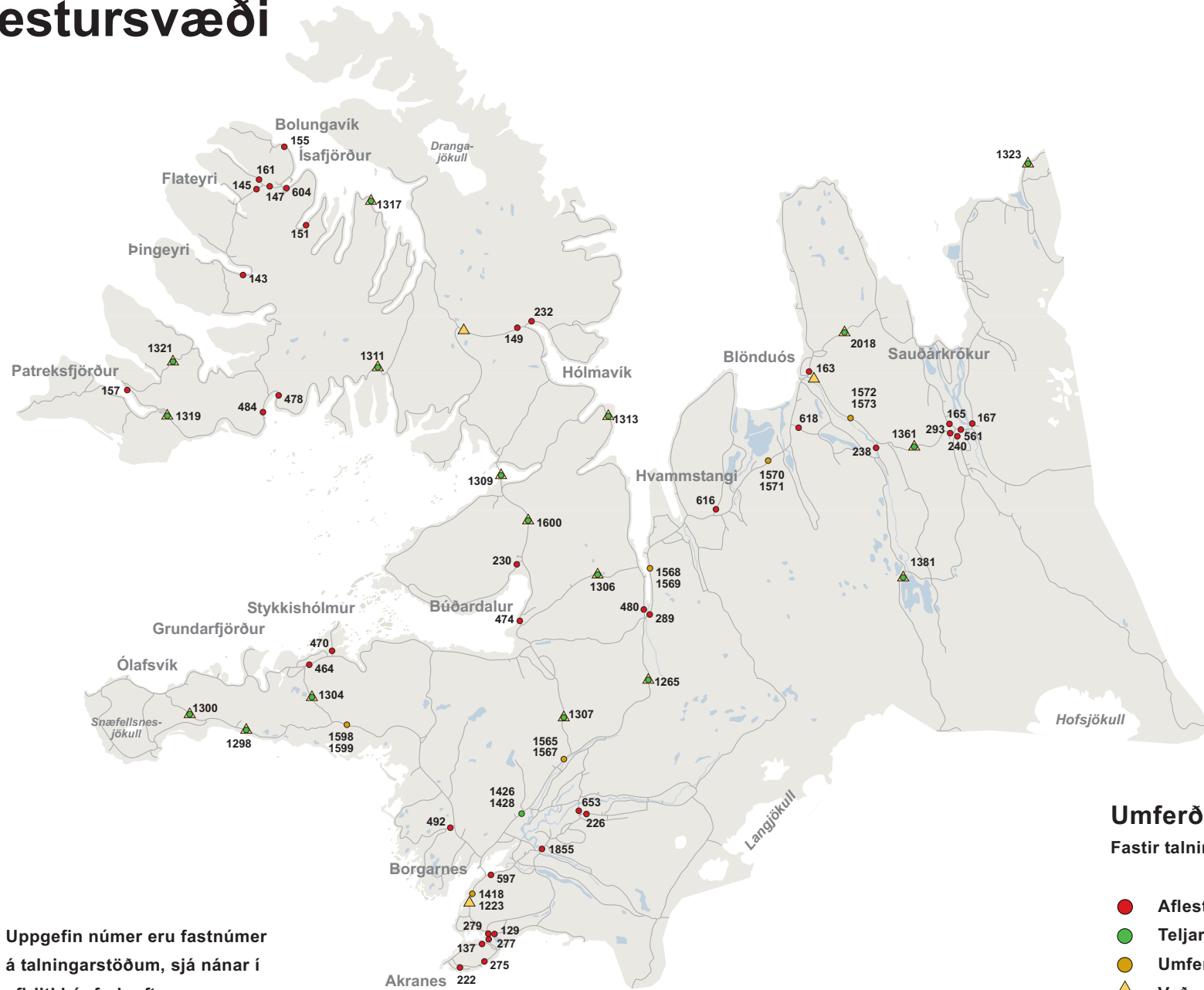


Uppgefin númer eru fastnúmer á talningarstöðum, sjá nánar í yfirliti hér fyrir aftan.

Suðvestursvæði



Norðvestursvæði



Umferðartalningar

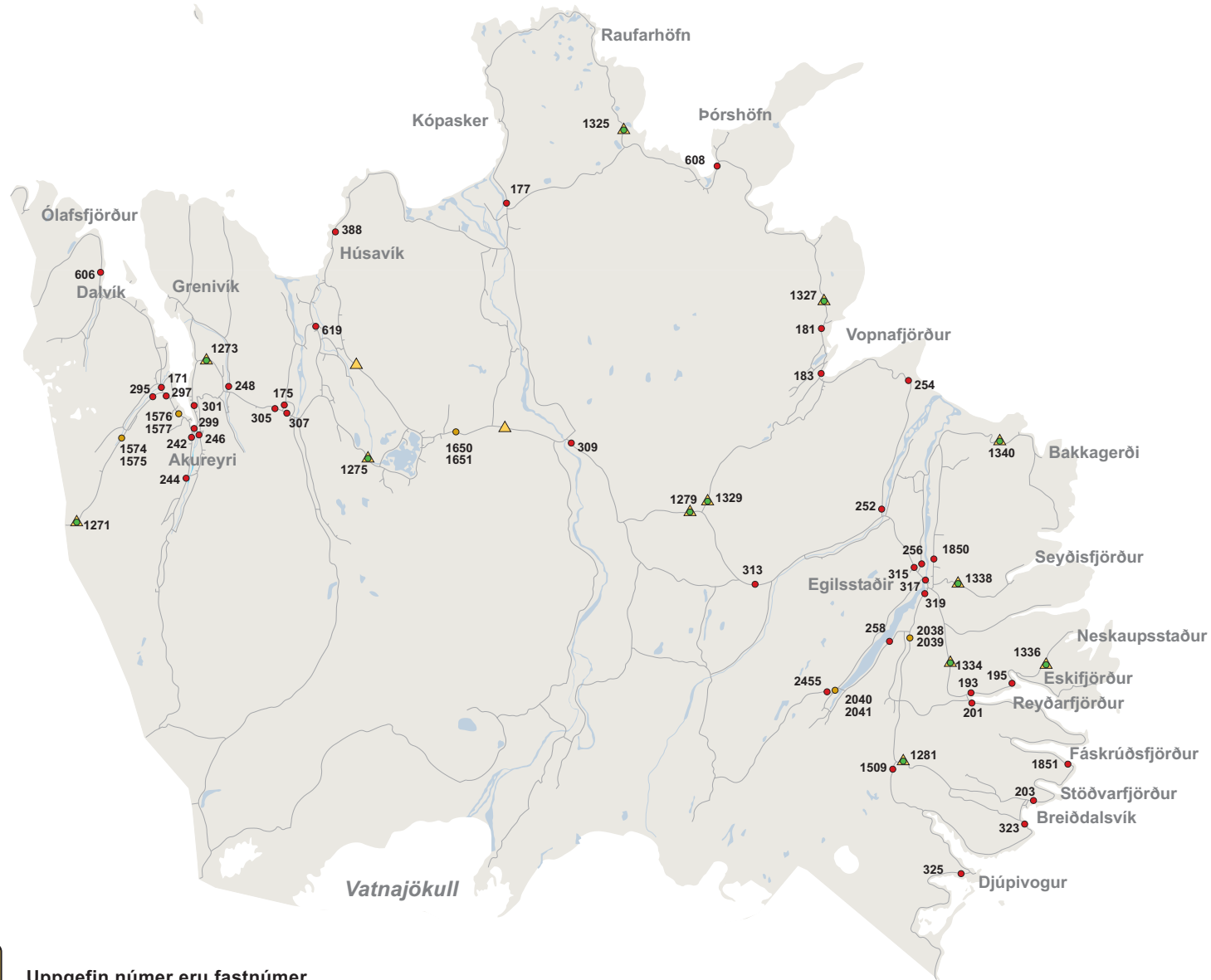
Fastir talningarstaðir 2004

- Aflestrarteljarar
- Teljarar með innhringibúnað
- Umferðargreinar
- ▲ Veðurstöðvar



Uppgefin númer eru fastnúmer á talningarstöðum, sjá nánar í yfirliti hér fyrir aftan.

Norðaustursvæði



Umferðartalningar

Fastir talningarstaðir 2004

- Aflestrarteljarar
- Teljarar með innhringibúnað
- Umferðargreinar
- ▲ Veðurstöðvar



Uppgefin númer eru fastnúmer á talningarstöðum, sjá nánar í yfirliti hér fyrir aftan.

**Umferðartalning
2004**

Yfirlit

Yfirlit talningarstaða 2004

Fastnúmer	Vegnr. - kaflanr.	Svæði	Vegheiti og staðsetning	ÁDU	SDU	VDU	ÁDU fjöldi daga	SDU fjöldi daga	VDU fjöldi daga	Staða	Hlutfall	Tegund talningar
1247	1 a1	2	Hringvegur við Lómagnúp	252	478	109	366	122	122	-9	0,5272	Föst talning
2045	1 a6	2	Hringvegur um Eldhraun, akrein til austurs	186	320	86	0	122	0	-9	0,5813	Föst talning
2044	1 a6	2	Hringvegur um Eldhraun, akrein til vesturs	187	317	87	0	122	0	-9	0,5899	Föst talning
1249	1 b0	2	Hringvegur á Mýrdalssandi	335	595	155	366	122	122	-9	0,5630	Föst talning
496	1 b4	2	Hringvegur vestan Víkur	606	976	338	0	0	122	-9	0,6209	Föst talning
2043	1 b5	2	Hringvegur við Pétursey, akrein til austurs	262	430	135	0	122	0	-9	0,6093	Föst talning
2042	1 b5	2	Hringvegur við Pétursey, akrein til vesturs	265	430	136	0	122	0	9	0,6163	Föst talning
1251	1 b7	2	Hringvegur við Steina undir Eyjafjöllum	581	965	299	366	122	122	-9	0,6021	Föst talning
260	1 c2	2	Hringvegur 200m vestan Hvolsvallar	1732	2451	1160	366	122	122	-9	0,7067	Föst talning
2259	1 d2	2	Hringvegur við Þingborg austan Selfoss, akrein til austurs	1593	2302	1018	0	0	0	-9	0,6920	Föst talning
2258	1 d2	2	Hringvegur við Þingborg austan Selfoss, akrein til vesturs	1608	2324	1027	0	0	0	-9	0,6919	Föst talning
264	1 d5	2	Hringvegur 300m austan Biskupstungnabrautar	6035	7649	4547	366	122	122	-9	0,7890	Föst talning
1404	1 d6	2	Hringvegur við Ingólfsfjall, akrein til austurs.	3103	4033	2264	0	0	122	-9	0,7694	Föst talning
1211	1 d6	2	Hringvegur við Ingólfsfjall, akrein til vesturs.	3078	4001	2224	366	122	122	-9	0,7693	Föst talning
1406	1 d8	2	Hringvegur á Hellisheiði, akrein til austurs.	2812	3704	1965	366	122	122	-9	0,7592	Föst talning
1213	1 d8	2	Hringvegur á Hellisheiði, akrein til vesturs.	2826	3727	1970	366	122	122	-9	0,7583	Föst talning
1259	1 e1	2	Hringvegur á Sandskeiði	6666	8443	4891	354	117	121	-9	0,7895	Föst talning
1408	1 e2	3	Hringvegur við Geitháls, akrein til austurs.	4033	5167	2940	366	122	122	-9	0,7805	Föst talning
1215	1 e2	3	Hringvegur við Geitháls, akrein til vesturs.	4044	5194	2939	366	122	122	-9	0,7786	Föst talning
1852	1 e3	3	Hringvegur sunnan Nesbrautar (allt sniðið)	10476	11944	8924	366	122	122	-9	0,8771	Föst talning
1503	1 f2	3	Hringvegur norðan Nesbrautar, hægri akrein til norðurs	10037	10494	9458	366	122	122	-9	0,9565	Föst talning
1504	1 f2	3	Hringvegur norðan Nesbrautar, vinstri akrein til norðurs	6710	7137	6149	366	122	122	-9	0,9402	Föst talning
1505	1 f2	3	Hringvegur norðan Nesbrautar, hægri akrein til suðurs	8792	9198	8270	366	122	122	-9	0,9559	Föst talning
1506	1 f2	3	Hringvegur norðan Nesbrautar, vinstri akrein til suðurs	6757	7138	6192	0	122	0	-9	0,9466	Föst talning
1410	1 f3	3	Hringvegur við Úlfarsfell gegnt Korpúlfsstöðum, akrein til norðurs.	9411	10498	8351	360	122	122	-9	0,8965	Föst talning
1217	1 f3	3	Hringvegur við Úlfarsfell gegnt Korpúlfsstöðum, akrein til suðurs.	9407	10498	8352	359	122	122	-9	0,8961	Föst talning
1412	1 f4	3	Hringvegur í Mosfellsbæ, akrein til norðurs.	5010	6225	4049	366	122	122	-9	0,8048	Föst talning
1231	1 f4	3	Hringvegur í Mosfellsbæ, akrein til suðurs.	4946	5937	4278	0	0	0	-9	0,8331	Föst talning
1221	1 f5	3	Hringvegur við Árvelli á Kjalarnesi, akrein til austurs.	2883	3740	2150	364	120	122	-9	0,7709	Föst talning
1416	1 f5	3	Hringvegur við Árvelli á Kjalarnesi, akrein til vesturs.	2823	3638	2103	363	119	122	-9	0,7760	Föst talning
1233	1-f8	3	Hringvegur Hvalfjarðargöng	4103	5376	2985	366	122	122	-9	0,7632	Föst talning
275	1 g1	4	Hringvegur austan hringtorgs norðan jarðganga	2991	4187	1965	366	122	122	-9	0,7144	Föst talning
277	1 g2	4	Hringvegur sunnan Hvalfjarðarv. á Lambhagamelum	3447	4821	2290	366	122	122	-9	0,7150	Föst talning
279	1 g3	4	Hringvegur norðan Hvalfjarðarv. á Lambhagamelum	3138	4584	2026	0	0	0	-9	0,6846	Föst talning
1418	1 g4	4	Hringvegur á Hafnarmelum, akrein til norðurs.	1553	2230	995	366	122	122	-9	0,6964	Föst talning
1223	1 g4	4	Hringvegur á Hafnarmelum, akrein til suðurs.	1540	2228	979	366	122	122	-9	0,6912	Föst talning
1428	1 g8	4	Hringvegur við Gufuá í Borgarfirði, akrein til norðurs.	959	1467	540	360	121	120	-9	0,6537	Föst talning
1426	1 g8	4	Hringvegur við Gufuá í Borgarfirði, akrein til suðurs.	980	1504	570	366	122	122	-9	0,6516	Föst talning
1565	1 h1	4	Hringvegur við Hvassafell, akrein til norðurs	697	1098	391	366	122	122	-9	0,6348	Föst talning

Yfirlit talningarstaða 2004

Fastnúmer	Vegnr. - kaflanr.	Svæði	Vegheiti og staðsetning	ÁDU	SDU	VDU	ÁDU fjöldi daga	SDU fjöldi daga	VDU fjöldi daga	Staða	Hlutfall	Tegund talningar
1567	1 h1	4	Hringvegur við Hvassafell, akrein til suðurs	712	1149	375	366	122	122	-9	0,6197	Föst talning
1265	1 j1	4	Hringvegur á Holtavörðuheidi	1062	1684	595	0	0	122	-9	0,6306	Föst talning
289	1 k1	4	Hringvegur 100m austan Hrutafjarðará	1099	1783	588	366	122	122	-9	0,6164	Föst talning
1568	1 k2	4	Hringvegur í Hrutafirði, akrein til norðurs	540	878	284	366	122	122	-9	0,6150	Föst talning
1569	1 k2	4	Hringvegur í Hrutafirði, akrein til suðurs	554	899	301	366	122	122	-9	0,6162	Föst talning
1570	1 k7	4	Hringvegur við Gljúfurá, akrein til austurs	513	830	277	366	122	122	-9	0,6181	Föst talning
1571	1 k7	4	Hringvegur við Gljúfurá, akrein til vesturs	538	875	290	366	122	122	-9	0,6149	Föst talning
1572	1 m3	4	Hringvegur í Langadal, akrein til austurs	430	662	254	355	122	122	-9	0,6495	Föst talning
1573	1 m3	4	Hringvegur í Langadal, akrein til vesturs	452	675	283	355	122	122	-9	0,6696	Föst talning
1361	1 m4	4	Hringvegur á Vatnsskarði A-Hún	893	1401	506	353	122	109	-9	0,6374	Föst talning
293	1 m5	4	Hringvegur 50m vestan Skagafjarðarvegur	911	1455	527	366	122	122	-9	0,6261	Föst talning
561	1 m7	4	Hringvegur við Húseyjarkvísl	1113	1710	674	366	122	122	-9	0,6509	Föst talning
1271	1 p1	5	Hringvegur á Öxnadalshéiði	821	1322	471	0	0	122	-9	0,6210	Föst talning
1574	1 p2	5	Hringvegur í Öxnadal, akrein til norðurs	440	709	248	366	122	122	-9	0,6206	Föst talning
1575	1 p2	5	Hringvegur í Öxnadal, akrein til suðurs	452	714	269	366	122	122	-9	0,6331	Föst talning
295	1 p4	5	Hringvegur 1,6km vestan Ólafsfjarðarvegur	1224	1828	777	366	122	122	-9	0,6696	Föst talning
297	1 p5	5	Hringvegur 2,7km austan Ólafsfjarðarvegur	2401	3300	1709	366	122	122	-9	0,7276	Föst talning
1577	1 p6	5	Hringvegur í Kræklingahlíð, akrein til norðurs	1346	1830	966	366	122	122	-9	0,7355	Föst talning
1576	1 p6	5	Hringvegur í Kræklingahlíð, akrein til suðurs	1344	1832	955	366	122	122	-9	0,7336	Föst talning
299	1 p9	5	Hringvegur við Eyjafjarðará, vestan Eyjafjarðarbr. eystri	2973	4132	2137	0	122	0	-9	0,7195	Föst talning
301	1 q1	5	Hringvegur 500m sunnan Svalbarðseyrarvegur	1742	2492	1214	0	0	0	-9	0,6990	Föst talning
1273	1 q3	5	Hringvegur á Víkurskarði	1015	1665	578	0	0	0	-9	0,6096	Föst talning
305	1 q5	5	Hringvegur 200m vestan Norðausturvegar	939	1514	556	366	122	122	-9	0,6202	Föst talning
307	1 q6	5	Hringvegur 300m austan Norðausturvegar	571	976	314	366	122	122	-9	0,5850	Föst talning
1275	1 q9	5	Hringvegur á Mývatnsheiði	398	712	186	0	122	0	-9	0,5590	Föst talning
1651	1 r4	5	Hringvegur um Mývatnsöræfi, akrein til austurs	119	233	46	363	122	119	-9	0,5107	Föst talning
1650	1 r4	5	Hringvegur um Mývatnsöræfi, akrein til vesturs	122	237	47	359	122	115	-9	0,5148	Föst talning
309	1 r7	5	Hringvegur 300m austan Hólsfjallavegar	222	429	90	366	122	122	-9	0,5175	Föst talning
1279	1 s4	5	Hringvegur á Möðrudalsöræfum, Háreksstaðaleið	219	411	94	366	122	122	-9	0,5328	Föst talning
313	1 s6	5	Hringvegur ofan Jökuldalsvegur	220	411	97	366	122	122	-9	0,5353	Föst talning
315	1 t1	5	Hringvegur við Urriðavatn, sunnan Fellavegar	497	772	304	360	122	116	-9	0,6438	Föst talning
317	1 t3	5	Hringvegur austan við Lagarfjóttsbrú	2477	2984	2087	366	122	122	-9	0,8301	Föst talning
319	1 t4	5	Hringvegur sunnan Egilsstaða	849	1342	509	354	122	122	-9	0,6326	Föst talning
2039	1 t5	5	Hringvegur við Gislastaðagerði, akrein til norðurs í átt frá Skriðdal	119	200	73	0	122	0	-9	0,5950	Föst talning
2038	1 t5	5	Hringvegur við Gislastaðagerði, akrein til suðurs í átt að Skriðdal	121	200	74	0	122	0	-9	0,6050	Föst talning
1281	1 t8	5	Hringvegur á Breiðdalsheiði	62	101	41	366	122	122	-9	0,6139	Föst talning
323	1 u1	5	Hringvegur á Naustasandi	121	192	82	366	122	122	-9	0,6302	Föst talning
325	1 u7	5	Hringvegur sunnan Djúpavogsvegur	255	425	136	366	122	122	-9	0,6000	Föst talning
1283	1 v2	2	Hringvegur við Hvalnes í Lóni	200	366	90	366	122	122	-9	0,5464	Föst talning

Yfirlit talningarstaða 2004

Fastnúmer	Vegnr. - kafnanr.	Svæði	Vegheiti og staðsetning	ÁDU	SDU	VDU	ÁDU fjöldi daga	SDU fjöldi daga	VDU fjöldi daga	Staða	Hlutfall	Tegund talningar
329	1 v6	2	Hringvegur austan Hafnarvegur	420	666	229	366	122	122	-9	0,6306	Föst talning
331	1 v7	2	Hringvegur vestan Hafnarvegur	950	1253	724	0	0	0	-9	0,7582	Föst talning
333	1 x0	2	Hringvegur austan Smyrlabjarga	267	483	127	362	122	122	-9	0,5528	Föst talning
1578	1 x5	2	Hringvegur v. veðurstöð við Kvísker	237	448	107	365	122	121	-9	0,5290	Föst talning
1285	1 x8	2	Hringvegur við Sandfell í Örfæfaveit	280	518	112	0	122	0	-9	0,5405	Föst talning
337	1 y0	2	Hringvegur við Skeiðarársand	240	467	88	0	122	0	-9	0,5139	Föst talning
343	26-01	2	Landvegur 50m norðan Hringvegur	448	651	301	0	0	0	-9	0,6882	Föst talning
563	30-01	2	Skeiðavegur við Hringveg	917	1294	612	366	122	122	-9	0,7087	Föst talning
105	30-04	2	Skeiðavegur 100m norðan Þjórsárdalsvegur	640	906	427	364	122	120	-9	0,7064	Föst talning
1287	31-03	2	Skálholtsvegur við Skálholt	432	698	237	366	122	122	-9	0,6189	Föst talning
442	32-01	2	Þjórsárdalsvegur við Skeiðaveg	438	690	259	366	122	122	-9	0,6348	Föst talning
1579	34-02	2	Eyrbakkavegur sunnan Selfoss, akrein til norðurs	788	875	692	366	122	122	-9	0,9006	Föst talning
1580	34-02	2	Eyrbakkavegur sunnan Selfoss, akrein til suðurs	797	898	694	366	122	122	-9	0,8875	Föst talning
444	34-05	2	Eyrbakkavegur austan Þorlákshafnarvegur	959	1140	770	366	122	122	-9	0,8412	Föst talning
564	35-01	2	Biskupstungnabraut við Hringveg	2007	3010	1154	366	122	122	-9	0,6668	Föst talning
109	35-07	2	Biskupstungnabraut 200m sunnan Laugarvatnsvegur hjá Múla	286	468	161	366	122	122	-9	0,6111	Föst talning
111	35-08	2	Biskupstungnabraut norðan Laugarvatnsvegur hjá Múla	449	825	188	366	122	122	-9	0,5442	Föst talning
1289	35-09	2	Biskupstungnabraut við Myrkholt, Gullfoss	351	703	122	366	122	122	-9	0,4993	Föst talning
1381	35-16	4	Kjalvegur við Kolku	30	80	3	353	122	122	-9	0,3750	Föst talning
113	36-01	2	Þingvallavegur 300m norðan Biskupstungnabrautar	572	976	259	366	122	122	-9	0,5861	Föst talning
115	36-07	3	Þingvallavegur 200m austan Kjósaskarðsvegur	638	1176	212	366	122	122	-9	0,5425	Föst talning
741	36-12	3	Þingvallavegur ofan Helgafellsmela	1384	2067	819	366	122	122	-9	0,6696	Föst talning
119	37-01	2	Laugarvatnsvegur norðan Biskupstungnabr. hjá Svínavatni	590	884	352	366	122	122	-9	0,6674	Föst talning
1848	38-02	2	Þorlákshafnarvegur norðan Eyrbakkavegar	1254	1482	1016	366	122	122	-9	0,8462	Föst talning
1294	39-01	2	Þrengslavegur í Þrengslum	1099	1268	908	366	122	122	-9	0,8667	Föst talning
1583	40-03	3	Hafnarfjarðarvegur sunnan Kópavogslækjar, hægri akrein til norðurs	10607	10629	10398	365	121	122	-9	0,9979	Föst talning
1584	40-03	3	Hafnarfjarðarvegur sunnan Kópavogslækjar, vinstri akrein til norðurs	6794	6680	6798	366	122	122	-9	1,0171	Föst talning
1585	40-03	3	Hafnarfjarðarvegur sunnan Kópavogslækjar, hægri akrein til suðurs	14213	13953	14261	366	122	122	-9	1,0186	Föst talning
1586	40-03	3	Hafnarfjarðarvegur sunnan Kópavogslækjar, vinstri akrein til suðurs	7099	6798	7238	366	122	122	-9	1,0443	Föst talning
121	40-06	3	Hafnarfjarðarv. sunnan Reykjavíkúrv, akrein til suðurs	7488	7520	7281	366	122	122	-9	0,9957	Föst talning
585	41-12	3	Reykjanesbraut norðan Vífilsstaðavegar, akrein í norður	12188	12628	11509	0	122	0	-9	0,9652	Föst talning
1587	41-12	3	Reykjanesbraut við Dalveg í Kópavogi, hægri akrein til norðurs	13101	13208	12839	366	122	122	-9	0,9919	Föst talning
1588	41-12	3	Reykjanesbraut við Dalveg í Kópavogi, vinstri akrein til norðurs	4563	4568	4472	366	122	122	-9	0,9989	Föst talning
1589	41-12	3	Reykjanesbraut við Dalveg í Kópavogi, hægri akrein til suðurs	16128	16179	15898	366	122	122	-9	0,9968	Föst talning
1590	41-12	3	Reykjanesbraut við Dalveg í Kópavogi, vinstri akrein til suðurs	3375	3486	3164	366	122	122	-9	0,9682	Föst talning
1225	41-13	3	Reykjanesbraut við Molduhraun, akrein til norðurs	11068	11192	10782	346	114	117	-9	0,9889	Föst talning
1420	41-13	3	Reykjanesbraut við Molduhraun, akrein til suðurs	11761	12029	11387	345	114	117	-9	0,9777	Föst talning
451	41-15	3	Reykjanesbraut 50m sunnan við Straum	8217	9176	7249	366	122	122	-9	0,8955	Föst talning
2198	41-16	3	Reykjanesbraut á Strandarheiði, hægri akrein til Reykjavíkur (fjærst sjó)	3773	4213	3329	0	0	0	-9	0,8956	Föst talning

Yfirlit talningarstaða 2004

Fastnúmer	Vegnr. - kafnanr.	Svæði	Vegheiti og staðsetning	ÁDU	SDU	VDU	ÁDU fjöldi daga	SDU fjöldi daga	VDU fjöldi daga	Staða	Hlutfall	Tegund talningar
2199	41-16	3	Reykjanesbraut á Strandarheiði, vinstri akrein til Reykjavíkur	507	566	447	0	0	0	-9	0,8958	Föst talning
2200	41-16	3	Reykjanesbraut á Strandarheiði, vinstri akrein frá Reykjavík	414	462	365	0	0	0	-9	0,8961	Föst talning
2201	41-16	3	Reykjanesbraut á Strandarheiði, hægri akrein frá Reykjavík (næst sjó)	3853	4303	3399	0	0	0	-9	0,8954	Föst talning
2453	41-22	3	Reykjanesbraut vestan Sandgerðisvegur	4513	5040	3982	33			-9	0,8954	Skynditalning
2467	42-01	3	Krýsuvíkurvegur, norðan Bláfjallavegar	618	690	545	16			-9	0,8957	Skynditalning
123	43-01	3	Grindavíkurvegur sunnan við Reykjanesbraut	2351	2665	2075	366	122	122	-9	0,8822	Föst talning
125	45-00	3	Garðskagavegur norðan Rósaselstorgs	1500	1644	1336	0	0	122	-9	0,9124	Föst talning
453	47-04	3	Hvalfjarðarvegur við Fossá	234	443	72	366	122	122	-9	0,5282	Föst talning
129	47-12	4	Hvalfjarðarvegur 400m austan Hringvegur	443	638	284	366	122	122	-9	0,6944	Föst talning
2279	48-11	3	Kjósarskarðsvegur við Þingvallaveg	97	179	32	22			-9	0,5419	Skynditalning
1710	49-01	3	Nesbraut vestan Hringvegur, akrein til austurs allra lengst til hægri	4131	4609	3601	366	122	122	-9	0,8963	Föst talning
1592	49-01	3	Nesbraut vestan Hringvegur, hægri akrein til austurs (frá Rvk)	5905	6195	5532	366	122	122	-9	0,9532	Föst talning
1593	49-01	3	Nesbraut vestan Hringvegur, vinstri akrein til austurs (frá Rvk)	8685	9101	8175	366	122	122	-9	0,9543	Föst talning
1594	49-01	3	Nesbraut vestan Hringvegur, hægri akrein til vesturs (til Rvk)	10120	10772	9384	366	122	122	-9	0,9395	Föst talning
1595	49-01	3	Nesbraut vestan Hringvegur, vinstri akrein til vesturs (til Rvk)	6197	6614	5664	366	122	122	-9	0,9370	Föst talning
597	50-01	4	Borgarfjarðarbraut við Hringveg á Seleyri	886	1181	676	0	0	122	-9	0,7502	Föst talning
1855	50-03	4	Borgarfjarðarbraut sunnan Grímsár	417	591	269	366	122	122	-9	0,7056	Föst talning
653	50-04	4	Borgarfjarðarbraut við Reykjadal á norðan Hálsasveitarvegur	233	367	139	366	122	122	-9	0,6349	Föst talning
2375	50-05	4	Borgarfjarðarbraut í grennd við Síðumúlaveggi	197	310	117	21			-9	0,6355	Skynditalning
137	51-02	4	Akrafjallsvegur 200m sunnan Hringvegur	828	1037	633	366	122	122	-9	0,7985	Föst talning
2377	54-04	4	Snæfellsnesvegur sunnan Heydalsvegur	677	975	447	24			-9	0,6944	Skynditalning
2378	54-05	4	Snæfellsnesvegur norðan Heydalsvegur	647	931	427	21			-9	0,6950	Skynditalning
1599	54-06	4	Snæfellsnesvegur við Eiðhús, akrein til austurs	316	456	207	366	122	122	-9	0,6930	Föst talning
1598	54-06	4	Snæfellsnesvegur við Eiðhús, akrein til vesturs	318	458	210	366	122	122	-9	0,6943	Föst talning
2380	54-07	4	Snæfellsnesvegur vestan Vatnaleiðar við Vegamót	304	513	147	24			-9	0,5926	Skynditalning
1298	54-09	4	Snæfellsnesvegur við Hraunsmúla í Staðarsveit	273	461	132	366	122	122	-9	0,5922	Föst talning
1300	54-10	4	Snæfellsnesvegur á Fróðárheiði	182	257	116	362	122	120	-9	0,7082	Föst talning
2382	54-11	4	Snæfellsnesvegur austan Útnesvegur á norðanverðu Snæfellsnesi	211	322	133	21			-9	0,6553	Skynditalning
2383	54-12	4	Snæfellsnesvegur við Lárvaðal	188	286	118	21			-9	0,6573	Skynditalning
2384	54-16	4	Snæfellsnesvegur vestan Vatnaleiðar í Helgafellssveit	245	373	154	21			-9	0,6568	Skynditalning
464	54-17	4	Snæfellsnesvegur austan Vatnaleiðar	378	575	237	366	122	122	-9	0,6574	Föst talning
2385	54-18	4	Snæfellsnesvegur austan Stykkishólmsvegur	107	205	39	21			-9	0,5220	Skynditalning
2386	54-20	4	Snæfellsnesvegur vestan Heydalsvegur á Skógarströnd	80	153	30	21			-9	0,5229	Skynditalning
2387	54-21	4	Snæfellsnesvegur austan Heydalsvegur á Skógarströnd	87	167	32	21			-9	0,5210	Skynditalning
2388	54-22	4	Snæfellsnesvegur vestan Hörðudalsvegur vestri	91	173	33	21			-9	0,5260	Skynditalning
2389	54-23	4	Snæfellsnesvegur við Vestfjarðaveg	131	251	49	19			-9	0,5219	Skynditalning
2390	55-01	4	Heydalsvegur við Snæfellsnesveg, syðri endi	71	97	49	24			-9	0,7320	Skynditalning
2391	55-02	4	Heydalsvegur við Snæfellsnesveg, nyrðri endi	34	47	24	21			-9	0,7234	Skynditalning
1304	56-01	4	Vatnaleið	347	477	242	355	122	113	-9	0,7275	Föst talning

Yfirlit talningarstaða 2004

Fastnúmer	Vegnr. - kafanr.	Svæði	Vegheiti og staðsetning	ÁDU	SDU	VDU	ÁDU fjöldi daga	SDU fjöldi daga	VDU fjöldi daga	Staða	Hlutfall	Tegund talningar
470	58-01	4	Stykkishólmsvegur norðan Snæfellsnesvegur	451	690	267	0	122	0	-9	0,6536	Föst talning
1306	59-02	4	Laxárdalsvegur á Laxárdalsheiði	57	112	22	366	122	122	-9	0,5089	Föst talning
1307	60-02	4	Vestfjarðarvegur á Bröttubrekku	268	480	119	366	122	122	-9	0,5583	Föst talning
2392	60-03	4	Vestfjarðavegur norðan við Gröf	277	496	123	21			-9	0,5585	Skynditalning
2393	60-03	4	Vestfjarðavegur sunnan Snæfellsnesvegur	317	567	141	21			-9	0,5591	Skynditalning
474	60-05	4	Vestfjarðavegur norðan Laxárdalsvegur	502	812	283	366	122	122	-9	0,6182	Föst talning
2395	60-07	4	Vestfjarðavegur við Fáskrúð í Hvammssveit	365	591	206	16			-9	0,6176	Skynditalning
2396	60-08	4	Vestfjarðavegur sunnan Sælingsdalsvegur	266	509	98	21			-9	0,5226	Skynditalning
1600	60-09	4	Vestfjarðavegur við veðurstöð á Svínadal	211	404	78	366	122	122	-9	0,5223	Föst talning
1309	60-10	4	Vestfjarðarvegur í Gilsfirði	199	385	73	366	122	122	-9	0,5169	Föst talning
1311	60-30	4	Vestfjarðarvegur á Kletthálsi	70	141	19	366	122	122	-9	0,4965	Föst talning
478	60-34	4	Vestfjarðavegur austan Barðastrandarv., austan Vatnsdalsár	76	153	20	366	122	122	-9	0,4967	Föst talning
143	60-41	4	Vestfjarðavegur við Ketilseyri í Dýrafirði.	199	298	132	0	122	0	-9	0,6678	Föst talning
145	60-46	4	Vestfjarðavegur sunnan Súgandafjarðarvegur í jarðgöngum, Breiðadalsleggur	449	615	323	0	0	0	-9	0,7301	Föst talning
147	60-47	4	Vestfjarðavegur norðan Súgandafjarðarvegur í jarðgöngum, Tungudalsleggur	635	807	500	366	122	122	-9	0,7869	Föst talning
480	61-01	4	Djúpvvegur við Hringveg hjá Brú í Hrutafirði	236	363	141	366	122	122	-9	0,6501	Föst talning
1313	61-07	4	Djúpvvegur á Ennishálsi	136	209	80	0	0	0	-9	0,6507	Föst talning
149	61-22	4	Djúpvvegur 2,2km vestan Strandavegar	96	141	58	366	122	122	-9	0,6809	Föst talning
1317	61-30	4	Djúpvvegur við Ögur	119	207	53	366	122	122	-9	0,5749	Föst talning
151	61-35	4	Djúpvvegur í Álftafirði við Hattareyri	143	256	68	0	0	0	-9	0,5586	Föst talning
604	61-40	4	Djúpvvegur við Hafrafell	1017	1269	806	0	0	0	-9	0,8014	Föst talning
155	61-45	4	Djúpvvegur um Óshlíð	614	757	473	0	122	0	-9	0,8111	Föst talning
484	62-01	4	Barðastrandarvegur við Vestfjarðaveg innan við Brjánslæk	102	207	30	366	122	122	-9	0,4928	Föst talning
1319	62-04	4	Barðastrandarvegur á Kleifaheiði	102	175	52	365	122	121	-9	0,5829	Föst talning
157	62-05	4	Barðastrandarvegur sunnan Bíldudalsvegur	162	265	86	366	122	122	-9	0,6113	Föst talning
1321	63-03	4	Bíldudalsvegur á Hálfðan	120	170	82	366	122	122	-9	0,7059	Föst talning
161	65-01	4	Súgandafjarðarvegur vestan Vestfjarðavegar í jarðgöngum, Botnsdalsleggur	255	325	201	366	122	122	-9	0,7846	Föst talning
163	74-01	4	Skagastrandarvegur 450m frá Hringvegi	445	683	268	366	122	122	-9	0,6515	Föst talning
165	75-02	4	Sauðárkróksbraut 1,0km norðan við Varmahlíð	719	931	559	366	122	122	-9	0,7723	Föst talning
167	76-01	4	Síglufjarðarvegur 250m norðan Hringvegur	275	379	200	366	122	122	-9	0,7256	Föst talning
1323	76-09	4	Síglufjarðarvegur við Almenningsnóf	222	378	114	366	122	122	-9	0,5873	Föst talning
171	82-01	5	Ólafsfjarðarvegur 1,6km norðan Hringvegur	1399	1800	1098	0	0	0	-9	0,7772	Föst talning
606	82-05	5	Ólafsfjarðarvegur norðan Dalvíkur	404	531	286	0	0	122	-9	0,7608	Föst talning
175	85-01	5	Norðausturvegur við Hringveg	479	718	310	366	122	122	-9	0,6671	Föst talning
388	85-06	5	Norðausturvegur norðan vegur á Húsavíkurfjall	421	619	280	366	122	122	-9	0,6801	Föst talning
177	85-13	5	Norðausturvegur 100m norðan Öxafjarðarheiðarvegur	139	199	99	366	122	122	-9	0,6985	Föst talning
1325	85-23	5	Norðausturvegur á Hálsun (Fremri Háls)	51	58	45	366	122	122	-9	0,8793	Föst talning
608	85-26	5	Norðausturvegur innan við Þórshöfn	251	318	199	366	122	122	-9	0,7893	Föst talning
1327	85-35	5	Norðausturvegur á Sandvíkurheiði	73	110	45	366	122	122	-9	0,6636	Föst talning

Yfirlit talningarstaða 2004

Fastnúmer	Vegnr. - kafnanr.	Svæði	Vegheiti og staðsetning	ÁDU	SDU	VDU	ÁDU fjöldi daga	SDU fjöldi daga	VDU fjöldi daga	Staða	Hlutfall	Tegund talningar
181	85-36	5	Norðausturvegur sunnan Strandhafnarvegur	107	169	65	366	122	122	-9	0,6331	Föst talning
183	85-40	5	Norðausturvegur vestan Hlíðavegar	98	144	67	366	122	122	-9	0,6806	Föst talning
1329	85-44	5	Norðausturvegur á Vopnafjarðarheiði	52	73	37	366	122	122	-9	0,7123	Föst talning
1334	92-03	5	Norðfjarðarvegur á Fagradal	743	1007	534	0	0	122	-9	0,7378	Föst talning
193	92-05	5	Norðfjarðarvegur austan Suðurfjarðavegar	1084	1385	809	366	122	122	-9	0,7827	Föst talning
195	92-07	5	Norðfjarðarvegur á Hólmahálsi	763	943	593	366	122	122	-9	0,8091	Föst talning
1336	92-09	5	Norðfjarðarvegur á Oddsskarði	351	448	271	366	122	122	-9	0,7835	Föst talning
1338	93-02	5	Seyðisfjarðarvegur á Fjarðarheiði	310	476	196	366	122	122	-9	0,6513	Föst talning
1850	94-01	5	Borgarfjarðarvegur norðan Mýness	290	445	189	0	0	122	-9	0,6517	Föst talning
1340	94-07	5	Borgarfjarðarvegur á Vatnsskarði eystra	59	116	25	366	122	122	-9	0,5086	Föst talning
201	96-01	5	Suðurfjarðarvegur sunnan Norðfjarðarvegur	338	462	270	0	0	122	-9	0,7316	Föst talning
1851	96-08	5	Suðurfjarðarvegur hjá Hafnarnesi í Fáskrúðsfirði	181	241	139	366	122	122	-9	0,7510	Föst talning
203	96-11	5	Suðurfjarðarvegur austan Breiðdalsvíkurvegur	143	206	103	366	122	122	-9	0,6942	Föst talning
205	99-01	2	Hafnarvegur við Hringveg	1173	1568	892	366	122	122	-9	0,7481	Föst talning
339	204-01	2	Meðallandsvegur 100m sunnan Hringvegur	184	268	119	366	122	122	-9	0,6866	Föst talning
341	252-01	2	Landeyjavegur við Hringveg	231	302	175	366	122	122	-9	0,7649	Föst talning
345	268-01	2	Þingskálavegur 200m vestan Rangárvallavegar	53	77	33	366	122	122	-9	0,6883	Föst talning
207	305-01	2	Villingaholtsvegur 200m sunnan Hringvegur	235	269	194	0	0	122	-9	0,8736	Föst talning
211	365-01	2	Gjábakkavegur sunnan Þingvallavegar	246	502	56	366	122	122	-9	0,4900	Föst talning
2466	408-01	3	Heiðmerkurvegur, við Hringveg hjá Rauðhólum	207	266	151	21			-9	0,7782	Skynditalning
2463	410-01	3	Elliðavatnsvegur, norðan Vífilsstaðavegar.	1156	1485	840	8			-9	0,7785	Skynditalning
2464	410-01	3	Elliðavatnsvegur, við Breiðholtsbraut.	4088	4101	4030	21			-9	0,9968	Skynditalning
2459	410-02	3	Elliðavatnsvegur, austan hringtorgs við Ásbraut	2038	2045	2009	21			-9	0,9966	Skynditalning
2462	410-02	3	Elliðavatnsvegur, sunnan Vífilsstaðavegar	723	928	525	21			-9	0,7791	Skynditalning
213	411-04	3	Arnarnesvegur við Reykjanesbraut	6626	6563	6579	0	0	0	-9	1,0096	Föst talning
613	413-01	3	Breiðholtsbraut austan Jaðarsels, akstursstefna frá Reykjavík	4147	4333	3821	0	0	0	-9	0,9571	Föst talning
215	413-01	3	Breiðholtsbraut austan Jaðarsels, akstursstefnar til Reykjavíkur	4552	4819	4078	0	0	122	-9	0,9446	Föst talning
2363	425-01	3	Nesvegur á Hafnasandi	125	142	110	22			-9	0,8803	Skynditalning
2365	425-02	3	Nesvegur vestan Staðar	116	132	103	21			-9	0,8788	Skynditalning
218	429-01	3	Sandgerðisvegur norðan Reykjanesbrautar	1410	1458	1346	366	122	122	-9	0,9671	Föst talning
220	429-02	3	Sandgerðisvegur sunnan Sandgerðis	2382	2426	2276	0	0	122	-9	0,9819	Föst talning
2366	430-01	3	Úlfarsfellsvegur við Hringveg	289	322	256	21			-9	0,8975	Skynditalning
2368	431-01	3	Hafravatnsvegur sunnan Úlfarsfellsvegur í grennd við Hafravatn	313	402	227	22			-9	0,7786	Skynditalning
2369	431-02	3	Hafravatnsvegur austan Úlfarsfellsvegur	271	348	197	22			-9	0,7787	Skynditalning
2371	460-01	3	Eyrarfjallsvegur við Hvalfjarðarveg í grennd við Kiðafell	69	100	44	18			-9	0,6900	Skynditalning
2372	460-01	3	Eyrarfjallsvegur við Hvalfjarðarveg í grennd við Blönduholt	44	63	28	22			-9	0,6984	Skynditalning
2373	461-01	3	Meðalfellsvegur við Hvalfjarðarveg	206	296	132	0	0	0	-9	0,6959	Skynditalning
2374	461-01	3	Meðalfellsvegur við Kjósarskarðsveg	53	77	34	22			-9	0,6883	Skynditalning
222	503-01	4	Innesvegur sunnan Akrafjallsvegur	660	717	593	0	0	0	-9	0,9205	Föst talning

Yfirlit talningarstaða 2004

Fastnúmer	Vegnr. - kafnanr.	Svæði	Vegheiti og staðsetning	ÁDU	SDU	VDU	ÁDU fjöldi daga	SDU fjöldi daga	VDU fjöldi daga	Staða	Hlutfall	Tegund talningar
2397	505-01	4	Melasveitarvegur við Hringveg, suðurendi	54	78	35	21			-9	0,6923	Skynditalning
2399	512-01	4	Lundarreykjadalvegur vestan Lundar	25	36	16	24			-9	0,6944	Skynditalning
2400	513-01	4	Bæjarsveitarvegur við Borgarfjarðarbraut	105	152	68	24			-9	0,6908	Skynditalning
2402	515-01	4	Flókadalvegur við Borgarfjarðarbraut, norðurendi	28	40	18	24			-9	0,7000	Skynditalning
2403	517-01	4	Reykðælavegur við Borgarfjarðarbraut	56	81	36	21			-9	0,6914	Skynditalning
226	518-01	4	Hálsasveitarvegur við Borgarfjarðarbraut	442	643	288	366	122	122	-9	0,6874	Föst talning
2404	518-02	4	Hálsasveitarvegur norðan Reykholtsdalsvegur	283	411	184	21			-9	0,6886	Skynditalning
2406	518-03	4	Hálsasveitarvegur sunnan Kaldadalvegur	122	177	79	17			-9	0,6893	Skynditalning
2407	519-01	4	Reykholtsdalsvegur vestan Uppsala	20	29	13	21			-9	0,6897	Skynditalning
2408	522-01	4	Þverárhliðarvegur sunnan Hvítársíðuvegur	94	136	61	21			-9	0,6912	Skynditalning
2454	522-02	4	Þverárhliðarvegur, austan Þverárvegur, þ.e. milli Þverárvegur og Norðurtungu	59	85	38	15			-9	0,6941	Skynditalning
2411	522-03	4	Þverárhliðarvegur við Borgarfjarðarbraut, í grennd við Hjarðarholt	55	79	36	21			-9	0,6962	Skynditalning
2412	523-01	4	Hvítársíðuvegur við Þverárhliðarveg	62	90	40	21			-9	0,6889	Skynditalning
2413	525-01	4	Grjóthálsvegur við Þverárhliðarveg	20	29	13	21			-9	0,6897	Skynditalning
2415	527-01	4	Varmalandsvegur við Borgarfjarðarbraut	123	179	80	21			-9	0,6872	Skynditalning
2417	528-02	4	Norðurárdalsvegur við Hringveg, nyrðri endi	14	23	8	21			-9	0,6087	Skynditalning
2418	530-01	4	Ferjubakkavegur við Hringveg	85	123	55	10			-9	0,6911	Skynditalning
2419	533-01	4	Álftaneshreppsvegur við Snæfellsnesveg, syðri endi	80	97	66	17			-9	0,8247	Skynditalning
492	533-03	4	Álftaneshreppsvegur 700m sunnan við Snæfellsnesveg	71	86	58	0	122	0	-9	0,8256	Föst talning
2420	539-01	4	Hítardalsvegur við Snæfellsnesveg	56	68	46	17			-9	0,8235	Skynditalning
2421	539-03	4	Hítardalsvegur norðan Hítardals	17	29	8	24			-9	0,5862	Skynditalning
2422	540-01	4	Hraunhreppsvegur austan Einholts	23	28	19	24			-9	0,8214	Skynditalning
2423	540-02	4	Hraunhreppsvegur sunnan Akra	17	21	14	24			-9	0,8095	Skynditalning
2424	540-03	4	Hraunhreppsvegur austan Ánastaða	35	42	28	24			-9	0,8333	Skynditalning
2425	558-01	4	Berserkjahraunsvegur	14	27	4	18			-9	0,5185	Skynditalning
2427	574-01	4	Útnesvegur vestan Húsaness	149	300	48	24			-9	0,4967	Skynditalning
2429	574-02	4	Útnesvegur vestan Dagverðarár	97	195	31	6			-9	0,4974	Skynditalning
2430	574-03	4	Útnesvegur norðan Dritvíkurvegur	82	164	26	22			-9	0,5000	Skynditalning
2431	574-04	4	Útnesvegur sunnan Öndverðarnesvegur	79	158	25	14			-9	0,5000	Skynditalning
2432	574-04	4	Útnesvegur austan Gufuskála	89	178	29	25			-9	0,5000	Skynditalning
2433	574-06	4	Útnesvegur milli Hellissands og Rífs	797	965	651	25			-9	0,8259	Skynditalning
2434	574-07	4	Útnesvegur austan Rífs	800	968	653	22			-9	0,8264	Skynditalning
2435	576-01	4	Framsveitarvegur við Snæfellsnesveg	81	123	51	21			-9	0,6585	Skynditalning
2437	577-01	4	Helgafellssveitarvegur við Snæfellsnesveg í grennd við Gríshólsá	27	41	17	21			-9	0,6585	Skynditalning
2439	578-01	4	Arnarvatnsvegur við Hálsasveitarveg	16	43	2	25			-9	0,3721	Skynditalning
2440	579-01	4	Öndverðarnesvegur við Útnesveg	21	57	2	25			-9	0,3684	Skynditalning
2441	581-01	4	Hörðudalsvegur eystri við Snæfellsnesveg	34	54	19	21			-9	0,6296	Skynditalning
2442	582-01	4	Hálsabæjavegur sunnan Hamraenda	11	18	6	14			-9	0,6111	Skynditalning
2443	585-01	4	Hlíðarvegur norðan Háafells	9	15	5	21			-9	0,6000	Skynditalning

Yfirlit talningarstaða 2004

Fastnúmer	Vegnr. - kafnar.	Svæði	Vegheiti og staðsetning	ÁDU	SDU	VDU	ÁDU fjöldi daga	SDU fjöldi daga	VDU fjöldi daga	Staða	Hlutfall	Tegund talningar
2444	587-01	4	Hjarðarholtsvegur við Vestfjarðaveg	41	66	23	21			-9	0,6212	Skynditalning
2445	589-01	4	Sælingsdalsvegur við Vestfjarðaveg	119	192	67	21			-9	0,6198	Skynditalning
230	590-01	4	Klofningsvegur við Vestfjarðaveg	84	124	55	365	122	121	-9	0,6774	Föst talning
2448	590-04	4	Klofningsvegur utan vesturenda Efríbyggðarvegur	24	36	16	21			-9	0,6667	Skynditalning
2449	590-07	4	Klofningsvegur norðan Fagradals-Innri	29	43	19	21			-9	0,6744	Skynditalning
2450	590-07	4	Klofningsvegur við Vestfjarðaveg hjá Skriðulandi	79	116	52	21			-9	0,6810	Skynditalning
2451	593-01	4	Efríbyggðarvegur milli Svínaskógar og Lyngbrekku	16	24	11	21			-9	0,6667	Skynditalning
2452	594-01	4	Staðarhólsvegur við Klofningsveg	40	59	26	21			-9	0,6780	Skynditalning
232	643-02	4	Strandavegur við Djúpvæg	107	194	48	0	0	0	-9	0,5515	Föst talning
616	711-07	4	Vatnsnesvegur við Hringveg	68	107	43	0	0	122	-9	0,6355	Föst talning
618	724-01	4	Reykjabraut 1,5km austan Hringvegur	85	122	62	366	122	122	-9	0,6967	Föst talning
238	731-03	4	Svínvetningabraut 300m frá Hringvegi	101	179	55	366	122	122	-9	0,5642	Föst talning
2018	744-02	4	Þverárfjall, veðurstöð	195	351	82	0	122	0	-9	0,5556	Föst talning
240	752-01	4	Skagafjarðarvegur við Hringveg	313	467	211	0	122	0	-9	0,6702	Föst talning
242	821-00	5	Eyjaþingbraut vestri sunnan við Hringveg	3278	3981	2709	366	122	122	-9	0,8234	Föst talning
244	821-03	5	Eyjaþingbraut vestri 50m innan Miðbrautar	508	662	384	366	122	122	-9	0,7674	Föst talning
246	829-01	5	Eyjaþingbraut eystri sunnan við Hringveg	953	1228	729	366	122	122	-9	0,7761	Föst talning
248	835-01	5	Fnjóskadalsvegur eystri við Hringveg	61	101	37	366	122	122	-9	0,6040	Föst talning
619	845-02	5	Aðaldalsvegur við Norðausturveg	348	486	268	366	122	122	-9	0,7160	Föst talning
2455	910-12	5	Austurleið, vestan Fljótsdalsvegur	186	288	112	0	122	0	-9	0,6458	Föst talning
252	917-01	5	Hlíðarvegur við Hringveg við Fossvelli	111	184	54	0	0	122	-9	0,6033	Föst talning
254	917-04	5	Hlíðarvegur austan í Hellisheiði eystri	43	93	8	366	122	122	-9	0,4624	Föst talning
256	925-04	5	Hróarstunguvegur við Hringveg í nágrenni Urriðavatns	103	129	81	366	122	122	-9	0,7984	Föst talning
258	931-09	5	Upphéraðsvegur við Gunnlaugsstaði	454	719	288	366	122	122	-9	0,6314	Föst talning
2040	933-01	5	Fljótsdalsvegur sunnan Mela, akrein til SV í átt að Skriðuklaustri	166	228	120	0	122	0	-9	0,7281	Föst talning
2041	933-01	5	Fljótsdalsvegur sunnan Mela, akrein til NA í átt frá Skriðuklaustri	181	255	130	0	122	0	-9	0,7098	Föst talning
1509	939-01	5	Axarvegur utan við Yxnagilsá	89	178	13	0	0	122	-9	0,5000	Föst talning
2457	F26-13	5	Sprengisandsvegur, 800m norðan við Nýjadal	12	32	1	125			-9	0,3750	Skynditalning
2458	F910-01	5	Austurleið, um 600m frá vegamótum F26 n. Nýjadals	4	9	0	126			-9	0,4444	Skynditalning

Umferðarmagn
2004

Umferðartölur 2004

Vegnr	Kaflar	Vegheiti	Heiti upphafspunkts	Heiti endapunkts	Bst	Est	Lengd	ÁDU	SDU	VDU	Eknir þ. km
1	a1	Hringvegur	Sýslumörk, sýslusteinn	Núpsstaðarvegur (2001)	0,00	9,01	9,01	252	478	109	829
1	a2	Hringvegur	Núpsstaðarvegur (2001)	Seljaland	0,00	11,18	11,18	277	474	148	1.130
1	a3	Hringvegur	Seljaland	Foss	0,00	9,47	9,47	318	504	202	1.099
1	a4	Hringvegur	Foss	Klausturvegur (205)	0,00	11,48	11,48	383	668	197	1.605
1	a6	Hringvegur	Klausturvegur (205)	Skál	0,00	13,05	13,05	372	630	155	1.772
1	a7	Hringvegur	Skál	Skaftártunguvegur (208)	0,00	10,24	10,24	364	695	143	1.360
1	a8	Hringvegur	Skaftártunguvegur (208)	Hrífunesvegur (209)	0,00	9,33	9,33	375	737	189	1.277
1	a9	Hringvegur	Hrífunesvegur (209)	Álftaversvegur (211)	0,00	5,65	5,65	358	704	186	738
1	b0	Hringvegur	Álftaversvegur (211)	Dýralækur tvö austustu ræsin	0,00	12,09	12,09	335	595	155	1.478
1	b1	Hringvegur	Dýralækur tvö austustu ræsin	Hjörleifshöfði	0,00	8,79	8,79	335	595	155	1.075
1	b2	Hringvegur	Hjörleifshöfði	Vík, vesturgafli Víkurprjóns	0,00	12,04	12,04	368	665	176	1.617
1	b3	Hringvegur	Vík, vesturgafli Víkurprjóns	Vík, Mýrarvegur, skurður t.v.	0,00	0,72	0,72	1880	2276	1653	494
1	b4	Hringvegur	Vík, Mýrarvegur, skurður t.v.	Dyrhólavegur (218)	0,00	12,07	12,07	550	893	290	2.423
1	b5	Hringvegur	Dyrhólavegur (218)	Sýslumörk (vegur)	0,00	14,29	14,29	527	860	271	2.749
1	b6	Hringvegur	Sýslumörk (vegur)	Raufarfellsvegur (242) vestri endi	0,00	12,44	12,44	527	860	271	2.393
1	b7	Hringvegur	Raufarfellsvegur (242) vestri endi	Sandhólsmavegur (247) eystri endi	0,00	13,10	13,10	581	965	299	2.778
1	b8	Hringvegur	Sandhólsmavegur (247) eystri endi	Dímonarvegur (250)	0,00	11,82	11,82	686	1116	419	2.960
1	b9	Hringvegur	Dímonarvegur (250)	Landeyjavegur (252)	0,00	6,02	6,02	906	1255	640	1.991
1	c0	Hringvegur	Landeyjavegur (252)	Hvolsvöllur, Fljótshlíðarvegur (261)	0,00	10,13	10,13	1182	1681	759	4.370
1	c1	Hringvegur	Hvolsvöllur, Fljótshlíðarvegur (261)	Hvolsvöllur, Hvolsgata	0,00	0,28	0,28	2893	3500	2543	296
1	c2	Hringvegur	Hvolsvöllur, Hvolsgata	Oddavegur (266)	0,00	7,62	7,62	1732	2451	1160	4.817
1	c3	Hringvegur	Oddavegur (266)	Hella, Þrúðvangur	0,00	5,03	5,03	1962	2859	1243	3.602
1	c4	Hringvegur	Hella, Þrúðvangur	Þykkvabæjarvegur (25)	0,00	0,78	0,78	2546	3716	1616	725
1	c5	Hringvegur	Þykkvabæjarvegur (25)	Rauðalækur (brú)	0,00	3,04	3,04	2292	3344	1452	2.543
1	c7	Hringvegur	Rauðalækur (brú)	Landvegur (26)	0,00	3,50	3,50	1955	2854	1241	2.498
1	c8	Hringvegur	Landvegur (26)	Sýslumörk, Þjórsá	0,00	10,24	10,24	1943	2921	1175	7.262
1	d1	Hringvegur	Sýslumörk, Þjórsá	Skeiðavegur (30)	0,00	3,18	3,18	1993	2911	1265	2.313
1	d2	Hringvegur	Skeiðavegur (30)	Gaulverjabæjarvegur (33)	0,00	13,69	13,69	2959	4323	1900	14.786
1	d3	Hringvegur	Gaulverjabæjarvegur (33)	Selfoss, Laugardælavegur (3020)	0,00	0,23	0,23	4061	5499	2700	341
1	d4	Hringvegur	Selfoss, Laugardælavegur (3020)	Selfoss, Eyrarbakkevegur (34)	0,00	1,30	1,30	12224	15956	9142	5.800
1	d5	Hringvegur	Selfoss, Eyrarbakkevegur (34)	Biskupstungnabraut (35)	0,00	1,78	1,78	7187	9338	5164	4.669
1	d6	Hringvegur	Biskupstungnabraut (35)	Þorlákshafnarvegur (38)	0,00	10,50	10,50	6181	8034	4488	23.689
1	d8	Hringvegur	Þorlákshafnarvegur (38)	Þrengslavegur (39)	0,00	16,06	16,06	5699	7509	3952	33.407
1	d9	Hringvegur	Þrengslavegur (39)	Sýslumörk (skilti)	0,00	5,66	5,66	6666	8443	4891	13.771
1	e1	Hringvegur	Sýslumörk (skilti)	Hafravatnsvegur (431)	0,00	9,82	9,82	7096	9366	4967	25.434
1	e2	Hringvegur	Hafravatnsvegur (431)	Breiðholtsbraut (413)	0,00	3,41	3,41	8077	10361	5879	10.053
1	e3	Hringvegur	Breiðholtsbraut (413)	Nesbraut (49)	0,00	2,38	2,38	10476	11944	8924	9.101
1	f2	Hringvegur	Nesbraut (49)	Úlfarsfellsvegur (430)	0,00	1,92	1,92	32296	33967	30069	22.633
1	f3	Hringvegur	Úlfarsfellsvegur (430)	Hafravatnsvegur (431)	0,00	4,90	4,90	18818	20996	16703	33.656

Umferðartölur 2004

Vegnr	Kaflnr	Vegheiti	Heiti upphafspunkts	Heiti endapunkts	Bst	Est	Lengd	ÁDU	SDU	VDU	Eknir þ. km
1	f4	Hringvegur	Hafravatnsvegur (431)	Þingvallavegur (36)	0,00	1,61	1,61	9956	12162	8327	5.851
1	f5	Hringvegur	Þingvallavegur (36)	Brautarholtsvegur (458)	0,00	11,96	11,96	5706	7378	4253	24.909
1	f6	Hringvegur	Brautarholtsvegur (458)	Hvalfjarðarvegur (47)	0,00	3,61	3,61	4695	6068	3498	6.186
1	f7	Hringvegur	Hvalfjarðarvegur (47)	Hvalfjarðargöng, syðri endi	0,00	0,94	0,94	3975	5160	2924	1.364
1	f8	Hringvegur	Hvalfjarðargöng, syðri endi	Hvalfjarðargöng, nyrðri endi	0,00	5,76	5,76	4103	5376	2985	8.626
1	g0	Hringvegur	Hvalfjarðargöng, nyrðri endi	Akrafjallsvegur (51) við Innrihólm	0,00	0,48	0,48	3975	5160	2924	696
1	g1	Hringvegur	Akrafjallsvegur (51) við Innrihólm	Akrafjallsvegur (51) við Urriðaa	0,00	10,93	10,93	3166	4332	2136	12.631
1	g2	Hringvegur	Akrafjallsvegur (51) við Urriðaa	Hvalfjarðarvegur (47)	0,00	1,10	1,10	3447	4821	2290	1.384
1	g3	Hringvegur	Hvalfjarðarvegur (47)	Höfn	0,00	11,64	11,64	3138	4584	2026	13.332
1	g4	Hringvegur	Höfn	Borgarfjarðarbraut (50)	0,00	8,41	8,41	3093	4458	1974	9.494
1	g5	Hringvegur	Borgarfjarðarbraut (50)	Borgarnes, Borgarbraut (531)	0,00	2,48	2,48	3566	5080	2182	3.228
1	g6	Hringvegur	Borgarnes, Borgarbraut (531)	Hrafnaklettur	0,00	1,15	1,15	7259	8925	5253	3.047
1	g7	Hringvegur	Hrafnaklettur	Snæfellsnesvegur (54)	0,00	0,80	0,80	6741	8891	4769	1.968
1	g8	Hringvegur	Snæfellsnesvegur (54)	Hvítarvallavegur (510)	0,00	8,60	8,60	2126	3259	1218	6.674
1	g9	Hringvegur	Hvítarvallavegur (510)	Borgarfjarðarbraut (50)	0,00	9,12	9,12	1855	2843	1062	6.175
1	h0	Hringvegur	Borgarfjarðarbraut (50)	Laxfoss	0,00	7,76	7,76	1867	2976	1018	5.288
1	h1	Hringvegur	Laxfoss	Vestfjarðavegur (60)	0,00	10,10	10,10	1490	2372	811	5.493
1	h2	Hringvegur	Vestfjarðavegur (60)	Norðurárdalsvegur (528)	0,00	10,70	10,70	1214	1903	657	4.741
1	h3	Hringvegur	Norðurárdalsvegur (528)	Norðurá við Fornahvamm	0,00	9,02	9,02	1170	1843	642	3.852
1	h4	Hringvegur	Norðurá við Fornahvamm	Sýslumörk (skilti)	0,00	11,31	11,31	1150	1812	631	4.747
1	j1	Hringvegur	Sýslumörk (skilti)	Miklagil	0,00	10,99	10,99	1062	1684	595	4.260
1	j2	Hringvegur	Miklagil	Djúpvegur (61-01)	0,00	5,51	5,51	1131	1810	610	2.275
1	j3	Hringvegur	Djúpvegur (61-01)	Sýslumörk, Hrutafjarðará	0,00	0,11	0,11	1177	1935	644	47
1	k1	Hringvegur	Sýslumörk, Hrutafjarðará	Staður	0,00	4,67	4,67	1099	1783	588	1.873
1	k2	Hringvegur	Staður	Reykjaskóli	0,00	12,01	12,01	1094	1777	585	4.796
1	k3	Hringvegur	Reykjaskóli	Miðfjarðarvegur (704) við Melstað	0,00	11,87	11,87	1088	1769	584	4.714
1	k4	Hringvegur	Miðfjarðarvegur (704) við Melstað	Hvammstangavegur (72)	0,00	4,07	4,07	1219	1978	655	1.811
1	k5	Hringvegur	Hvammstangavegur (72)	Vatnsnesvegur (711)	0,00	7,00	7,00	1255	2036	678	3.207
1	k6	Hringvegur	Vatnsnesvegur (711)	Víðidalsvegur (715) eystri endi	0,00	10,57	10,57	1145	2093	689	4.417
1	k7	Hringvegur	Víðidalsvegur (715) eystri endi	Gljúfurá	0,00	11,68	11,68	1051	1705	567	4.481
1	k8	Hringvegur	Gljúfurá	Reykjabraut (724)	0,00	11,41	11,41	1117	1815	603	4.652
1	k9	Hringvegur	Reykjabraut (724)	Blönduós, hringtorg	0,00	11,40	11,40	1296	2106	700	5.393
1	m0	Hringvegur	Blönduós, hringtorg	Blönduós, Efstabraut	0,00	0,84	0,84	2928	3164	3008	898
1	m1	Hringvegur	Blönduós, Efstabraut	Skagastrandarvegur (74)	0,00	1,45	1,45	1190	1807	725	630
1	m2	Hringvegur	Skagastrandarvegur (74)	Hvammur	0,00	13,26	13,26	901	1363	543	4.361
1	m3	Hringvegur	Hvammur	Svínvetningabraut (731)	0,00	11,32	11,32	882	1337	537	3.644
1	m4	Hringvegur	Svínvetningabraut (731)	Víðivörðuás, vetrarvegur efri endi	0,00	8,95	8,95	893	1401	506	2.917
1	m5	Hringvegur	Víðivörðuás, vetrarvegur efri endi	Skagafjarðarvegur (752)	0,00	14,17	14,17	863	1273	556	4.463
1	m6	Hringvegur	Skagafjarðarvegur (752)	Sauðárkróksbraut (75)	0,00	0,75	0,75	1338	1913	819	366

Umferðartölur 2004

Vegnr	Kaflnr	Vegheiti	Heiti upphafspunkts	Heiti endapunkts	Bst	Est	Lengd	ÁDU	SDU	VDU	Eknir þ. km
1	m7	Hringvegur	Sauðárkróksbraut (75)	Siglufjarðarvegur (76)	0,00	4,82	4,82	1076	1614	671	1.893
1	m8	Hringvegur	Siglufjarðarvegur (76)	Miklibær	0,00	5,33	5,33	879	1350	532	1.710
1	m9	Hringvegur	Miklibær	Kjálkavegur (759)	0,00	11,10	11,10	840	1327	500	3.403
1	n0	Hringvegur	Kjálkavegur (759)	Fremrikotavegur (7570)	0,00	9,68	9,68	835	1325	497	2.950
1	n1	Hringvegur	Fremrikotavegur (7570)	Sýslumörk, Grjótá	0,00	11,08	11,08	825	1325	480	3.336
1	p1	Hringvegur	Sýslumörk, Grjótá	Öxnadalsá	0,00	10,45	10,45	821	1322	471	3.131
1	p2	Hringvegur	Öxnadalsá	Þverá (bær)	0,00	9,90	9,90	892	1423	517	3.223
1	p3	Hringvegur	Þverá (bær)	Hörgárdalsvegur (815)	0,00	10,59	10,59	940	1500	545	3.633
1	p4	Hringvegur	Hörgárdalsvegur (815)	Ólafsfjarðarvegur (82)	0,00	11,46	11,46	1136	1682	731	4.752
1	p5	Hringvegur	Ólafsfjarðarvegur (82)	Dagverðareyrarvegur (816)	0,00	2,99	2,99	2401	3300	1709	2.620
1	p6	Hringvegur	Dagverðareyrarvegur (816)	Akureyri, Hlíðarbraut	0,00	4,92	4,92	2969	4042	2120	5.332
1	p7	Hringvegur	Akureyri, Hlíðarbraut	Akureyri, Höfnersbryggja	0,00	3,35	3,35	12583	12810	12533	15.386
1	p8	Hringvegur	Akureyri, Höfnersbryggja	Eyjafjarðarbraut vestri (821)	0,00	0,32	0,32	5542	6677	4703	647
1	p9	Hringvegur	Eyjafjarðarbraut vestri (821)	Eyjafjarðarbraut eystri (829)	0,00	1,58	1,58	2973	4132	2137	1.715
1	q0	Hringvegur	Eyjafjarðarbraut eystri (829)	Veigastaðavegur (828)	0,00	2,13	2,13	1982	2828	1378	1.541
1	q1	Hringvegur	Veigastaðavegur (828)	Svalbarðseyrarvegur (830)	0,00	7,10	7,10	1836	2624	1278	4.758
1	q2	Hringvegur	Svalbarðseyrarvegur (830)	Grenivíkurvegur (83)	0,00	5,52	5,52	1320	1886	919	2.660
1	q3	Hringvegur	Grenivíkurvegur (83)	Illugastaðavegur (833)	0,00	13,42	13,42	1015	1665	578	4.972
1	q4	Hringvegur	Illugastaðavegur (833)	Fnjóskadalsvegur eystri (835)	0,00	0,89	0,89	910	1503	520	296
1	q5	Hringvegur	Fnjóskadalsvegur eystri (835)	Norð austurvegur (85)	0,00	13,83	13,83	939	1514	556	4.740
1	q6	Hringvegur	Norð austurvegur (85)	Bárðardalsvegur eystri (844)	0,00	4,34	4,34	559	955	307	886
1	q7	Hringvegur	Bárðardalsvegur eystri (844)	Aðaldalsvegur (845)	0,00	9,65	9,65	522	892	286	1.839
1	q8	Hringvegur	Aðaldalsvegur (845)	Brúnarvegur (8734)	0,00	10,05	10,05	504	860	279	1.849
1	q9	Hringvegur	Brúnarvegur (8734)	Mývatnsvegur (848)	0,00	12,64	12,64	398	712	186	1.836
1	r0	Hringvegur	Mývatnsvegur (848)	Garður	0,00	8,69	8,69	505	863	277	1.602
1	r1	Hringvegur	Garður	Kísilvegur (87)	0,00	11,28	11,28	523	895	287	2.153
1	r2	Hringvegur	Kísilvegur (87)	Kísiliðja	0,00	2,17	2,17	567	972	312	449
1	r3	Hringvegur	Kísiliðja	Hólmatungnavegur (F862)	0,00	15,81	15,81	328	642	131	1.893
1	r4	Hringvegur	Hólmatungnavegur (F862)	Péturskirkja	0,00	8,78	8,78	241	470	93	772
1	r5	Hringvegur	Péturskirkja	Jökulsá	0,00	9,12	9,12	238	462	109	792
1	r6	Hringvegur	Jökulsá	Hólsfjallavegur (864)	0,00	0,75	0,75	244	470	98	67
1	r7	Hringvegur	Hólsfjallavegur (864)	Sýslumörk, Biskupsháls (skilti)	0,00	10,10	10,10	222	429	90	818
1	s1	Hringvegur	Sýslumörk, Biskupsháls (skilti)	Víðidalur	0,00	7,88	7,88	222	429	90	639
1	s2	Hringvegur	Víðidalur	Möðrudalsleið (901)	0,00	8,69	8,69	233	448	96	739
1	s3	Hringvegur	Möðrudalsleið (901)	Langadalsá	0,00	8,10	8,10	223	431	90	659
1	s4	Hringvegur	Langadalsá	Norð austurvegur (85)	0,00	12,03	12,03	219	411	94	962
1	s5	Hringvegur	Norð austurvegur (85)	Möðrudalsleið (901)	0,00	19,94	19,94	192	371	77	1.397
1	s6	Hringvegur	Möðrudalsleið (901)	Jökuldalsvegur (923)	0,00	7,61	7,61	220	411	97	611
1	s7	Hringvegur	Jökuldalsvegur (923)	Jökuldalsvegur eystri (924)	0,00	10,81	10,81	229	376	109	904

Umferðartölur 2004

Vegnr	Kaflar	Vegheiti	Heiti upphafspunkts	Heiti endapunkts	Bst	Est	Lengd	ÁDU	SDU	VDU	Eknir þ. km
1	s8	Hringvegur	Jökuldalsvegur eystri (924)	Hvanná (bær)	0,00	9,70	9,70	273	447	128	967
1	s9	Hringvegur	Hvanná (bær)	Hlíðarvegur (917)	0,00	11,51	11,51	316	516	149	1.328
1	t0	Hringvegur	Hlíðarvegur (917)	Skóghlíð	0,00	8,99	8,99	465	722	284	1.526
1	t1	Hringvegur	Skóghlíð	Fellabær, Upphéraðsvegur (931)	0,00	11,24	11,24	497	772	304	2.039
1	t2	Hringvegur	Fellabær, Upphéraðsvegur (931)	Fellabær, Lagarbraut	0,00	0,17	0,17	3069	3801	2544	190
1	t3	Hringvegur	Fellabær, Lagarbraut	Norðfjarðarvegur (92)	0,00	2,52	2,52	2942	3591	2458	2.706
1	t4	Hringvegur	Norðfjarðarvegur (92)	Upphéraðsvegur (931)	0,00	11,00	11,00	746	1177	446	2.995
1	t5	Hringvegur	Upphéraðsvegur (931)	Litlasandfell	0,00	10,28	10,28	240	400	147	901
1	t6	Hringvegur	Litlasandfell	Skriðdalsvegur (937)	0,00	7,53	7,53	161	259	106	443
1	t7	Hringvegur	Skriðdalsvegur (937)	Axarvegur (939)	0,00	15,21	15,21	133	240	60	738
1	t8	Hringvegur	Axarvegur (939)	Sel	0,00	12,11	12,11	62	101	41	274
1	t9	Hringvegur	Sel	Innri-Kleifarvegur (9622)	0,00	11,44	11,44	66	107	44	276
1	u0	Hringvegur	Innri-Kleifarvegur (9622)	Suðurfjarðavegur (96)	0,00	13,87	13,87	145	222	97	734
1	u1	Hringvegur	Suðurfjarðavegur (96)	Skrúðskambur	0,00	9,73	9,73	145	225	99	515
1	u2	Hringvegur	Skrúðskambur	Fossgerði	0,00	10,82	10,82	170	280	94	671
1	u3	Hringvegur	Fossgerði	Gautavíkurvegur (9657)	0,00	9,39	9,39	187	308	104	641
1	u4	Hringvegur	Gautavíkurvegur (9657)	Axarvegur (939)	0,00	12,22	12,22	190	295	119	847
1	u5	Hringvegur	Axarvegur (939)	Urðarteigsvegur (9671)	0,00	12,90	12,90	220	343	138	1.036
1	u6	Hringvegur	Urðarteigsvegur (9671)	Djúpavogsvegur (98)	0,00	7,97	7,97	246	384	154	716
1	u7	Hringvegur	Djúpavogsvegur (98)	Hamar	0,00	10,26	10,26	255	425	136	955
1	u8	Hringvegur	Hamar	Melrakknesvegur (9684)	0,00	8,01	8,01	232	363	146	678
1	u9	Hringvegur	Melrakknesvegur (9684)	Hofsvegur (9692)	0,00	13,00	13,00	208	327	130	987
1	v0	Hringvegur	Hofsvegur (9692)	Þvottárvegur (9699)	0,00	7,65	7,65	200	366	90	558
1	v1	Hringvegur	Þvottárvegur (9699)	Krossanes, sýslusteinn	0,00	7,59	7,59	200	366	90	554
1	v2	Hringvegur	Krossanes, sýslusteinn	Össurá	0,00	13,26	13,26	200	366	90	968
1	v3	Hringvegur	Össurá	Brekkuvegur (9712)	0,00	11,24	11,24	212	331	131	870
1	v4	Hringvegur	Brekkuvegur (9712)	Þorgeirsstaðavegur (9717)	0,00	10,23	10,23	230	359	142	859
1	v5	Hringvegur	Þorgeirsstaðavegur (9717)	Hornsvegur	0,00	10,12	10,12	264	410	164	975
1	v6	Hringvegur	Hornsvegur	Hafnarvegur (99)	0,00	6,30	6,30	420	666	229	966
1	v7	Hringvegur	Hafnarvegur (99)	Nesjaþorp, Meðalfellsvegur (9765)	0,00	3,28	3,28	899	1185	685	1.076
1	v8	Hringvegur	Nesjaþorp, Meðalfellsvegur (9765)	Hoffellsvegur (984)	0,00	8,58	8,58	481	739	299	1.506
1	v9	Hringvegur	Hoffellsvegur (984)	Hólmsvegur (9822)	0,00	15,33	15,33	290	540	118	1.623
1	x0	Hringvegur	Hólmsvegur (9822)	Smyrlabjargavegur (9832)	0,00	14,40	14,40	267	483	127	1.403
1	x1	Hringvegur	Smyrlabjargavegur (9832)	Kálfafellsstaður	0,00	10,48	10,48	263	491	107	1.006
1	x2	Hringvegur	Kálfafellsstaður	Reynivallavegur (9857)	0,00	11,19	11,19	262	490	105	1.070
1	x3	Hringvegur	Reynivallavegur (9857)	Jökulsá	0,00	11,74	11,74	251	465	101	1.076
1	x4	Hringvegur	Jökulsá	Fjallsá	0,00	10,83	10,83	251	467	101	992
1	x5	Hringvegur	Fjallsá	Kvíá	0,00	8,38	8,38	237	448	107	725
1	x6	Hringvegur	Kvíá	Mýri (bær)	0,00	12,34	12,34	271	504	110	1.221

Umferðartölur 2004

Vegnr	Kaflnr	Vegheiti	Heiti upphafspunkts	Heiti endapunkts	Bst	Est	Lengd	ÁDU	SDU	VDU	Eknir þ. km
1	x7	Hringvegur	Mýri (bær)	Kotá	0,00	9,10	9,10	281	525	114	933
1	x8	Hringvegur	Kotá	Svínafellsvegur (9797)	0,00	8,76	8,76	280	518	112	895
1	x9	Hringvegur	Svínafellsvegur (9797)	Skaftafellsvegur (998)	0,00	5,00	5,00	250	506	83	456
1	y0	Hringvegur	Skaftafellsvegur (998)	Sæluhúsavatn	0,00	10,23	10,23	240	467	88	896
1	y1	Hringvegur	Sæluhúsavatn	Gígja	0,00	13,98	13,98	238	466	96	1.214
1	y2	Hringvegur	Gígja	Sýslumörk, sýslusteinn	0,00	1,46	1,46	238	466	96	127
Samtals vegur 1							1337,99				582.123
22	01	Dalavegur	Básaskersbryggja	Fellavegur (238)	0,00	1,53	1,53	3379	3786	2942	1.887
22	02	Dalavegur	Fellavegur (238)	Flugstöð	0,00	0,91	0,91	1019	1140	886	338
Samtals vegur 22							2,44				2.225
25	01	Þykkvabæjarvegur	Hringvegur (1-c5)	Hrafnatóftir	0,00	4,94	4,94	261	381	173	471
25	02	Þykkvabæjarvegur	Hrafnatóftir	Ásvegur (275)	0,00	10,85	10,85	195	288	135	772
Samtals vegur 25							15,79				1.243
26	01	Landvegur	Hringvegur (1-c8)	Hagabraut (286) nyrðri endi	0,00	8,98	8,98	448	651	301	1.468
26	02	Landvegur	Hagabraut (286) nyrðri endi	Múli	0,00	14,01	14,01	278	412	188	1.422
26	03	Landvegur	Múli	Þingskálavegur (268)	0,00	14,09	14,09	177	261	117	910
26	04	Landvegur	Þingskálavegur (268)	Landmannaleið (F225)	0,00	11,76	11,76	114	163	75	489
26	05	Landvegur	Landmannaleið (F225)	Ísakot	0,00	3,16	3,16	90	131	62	104
26	06	Landvegur	Ísakot	Þjórárdalsvegur (32)	0,00	10,74	10,74	80	115	55	314
26	07	Sprengisandsleið	Þjórárdalsvegur (32)	Hrauneyjafossvirkjun	0,00	14,44	14,44	104	203	61	548
26	08	Sprengisandsleið	Hrauneyjafossvirkjun	Fjallabaksleið nyrðri (208)	0,00	5,68	5,68	83	163	48	172
26	09	Sprengisandsleið	Fjallabaksleið nyrðri (208)	Veiðivatnaleið (F228)	0,00	6,52	6,52	53	103	31	126
26	11	Sprengisandsleið	Veiðivatnaleið (F228)	Kvíslavegur	0,00	38,37	38,37	16	36	2	224
Samtals vegur 26							127,75				5.777
F26	12	Sprengisandsleið	Kvíslavegur	Nýidalur	0,00	57,94	57,94	16	32	2	338
F26	13	Sprengisandsleið	Nýidalur	Austurleið (F910)	0,00	5,21	5,21	12	32	1	23
F26	14	Sprengisandsleið	Austurleið (F910)	Skagafjarðarleið (F752)	0,00	13,78	13,78	12	29	1	60
F26	15	Sprengisandsleið	Skagafjarðarleið (F752)	Dragaleið (F881)	0,00	17,82	17,82	11	27	1	72
F26	16	Sprengisandsleið	Dragaleið (F881)	Mýri í Bárðardal	0,00	59,65	59,65	9	21	1	196
Samtals vegur F26							154,40				689

Umferðartölur 2004

Vegnr	Kaflar	Vegheiti	Heiti upphafspunkts	Heiti endapunkts	Bst	Est	Lengd	ÁDU	SDU	VDU	Eknir þ. km
30	01	Skeiða- og Hrunamannavegur	Hringvegur (1-d2)	Ólafsvallavegur (322)	0,00	8,07	8,07	917	1294	612	2.701
30	02	Skeiða- og Hrunamannavegur	Ólafsvallavegur (322)	Skálholtsvegur (31)	0,00	8,89	8,89	929	1447	554	3.014
30	03	Skeiða- og Hrunamannavegur	Skálholtsvegur (31)	Þjórsárdalsvegur (32)	0,00	1,44	1,44	879	1367	522	462
30	04	Skeiða- og Hrunamannavegur	Þjórsárdalsvegur (32)	Hrunavegur (344)	0,00	11,71	11,71	640	906	427	2.735
30	05	Skeiða- og Hrunamannavegur	Hrunavegur (344)	Langholtsvegur (341)	0,00	0,56	0,56	804	1073	584	164
30	06	Skeiða- og Hrunamannavegur	Langholtsvegur (341)	Haukholtvegur (3522)	0,00	12,47	12,47	344	716	177	1.566
30	07	Skeiða- og Hrunamannavegur	Haukholtvegur (3522)	Einholtvegur (358)	0,00	8,53	8,53	232	481	116	722
30	08	Skeiða- og Hrunamannavegur	Einholtvegur (358)	Biskupstungnabraut (35)	0,00	4,34	4,34	127	181	84	201
			Samtals vegur 30				56,01				11.567
31	01	Skálholtsvegur	Skeiðavegur (30)	Hvítá	0,00	9,53	9,53	371	563	233	1.291
31	02	Skálholtsvegur	Hvítá	Krossvegamót	0,00	1,05	1,05	377	610	207	144
31	03	Skálholtsvegur	Krossvegamót	Biskupstungnabraut (35)	0,00	4,09	4,09	432	698	237	645
			Samtals vegur 31				14,67				2.080
32	01	Þjórsárdalsvegur	Skeiðavegur (30)	Stóra-Núpsvegur (328)	0,00	12,81	12,81	438	690	259	2.048
32	02	Þjórsárdalsvegur	Stóra-Núpsvegur (328)	Ásólfstaðir	0,00	11,61	11,61	373	590	221	1.581
32	03	Þjórsárdalsvegur	Ásólfstaðir	Búrfellsvirkjun	0,00	7,62	7,62	304	478	179	846
32	04	Þjórsárdalsvegur	Búrfellsvirkjun	Þjórsá (sýslumörk)	0,00	14,18	14,18	154	246	94	797
32	11	Þjórsárdalsvegur	Þjórsá (sýslumörk)	Landvegur (26)	0,00	4,61	4,61	97	155	59	163
			Samtals vegur 32				50,83				5.434
33	01	Gaulverjabæjarvegur	Hringvegur (1-d3)	Hamarsvegur (308)	0,00	12,91	12,91	271	305	240	1.277
33	02	Gaulverjabæjarvegur	Hamarsvegur (308)	Stokkseyri, Baldurshagi	0,00	8,74	8,74	211	244	183	673
33	03	Gaulverjabæjarvegur	Stokkseyri, Baldurshagi	Stokkseyri, Kaðalstaðir	0,00	1,69	1,69	1411	1691	1157	870
33	04	Gaulverjabæjarvegur	Stokkseyri, Kaðalstaðir	Eyrbakkavegur (34)	0,00	3,00	3,00	932	1050	833	1.021
			Samtals vegur 33				26,34				3.841
34	01	Eyrbakkavegur	Hringvegur (1-d5)	Selfoss, Kjarabót suðurgafi	0,00	1,27	1,27	7172	8599	5883	3.325
34	02	Eyrbakkavegur	Selfoss, Kjarabót suðurgafi	Gaulverjabæjarvegur (33)	0,00	8,90	8,90	1585	1773	1386	5.149
34	03	Eyrbakkavegur	Gaulverjabæjarvegur (33)	Álfstétt (343) eystri endi	0,00	1,52	1,52	1701	1918	1519	944
34	05	Eyrbakkavegur	Álfstétt (343) eystri endi	Þorlákshafnarvegur (38)	0,00	11,97	11,97	1067	1271	876	4.662
			Samtals vegur 34				23,66				14.079

Umferðartölur 2004

Vegnr	Kafli	Vegheiti	Heiti upphafspunkts	Heiti endapunkts	Bst	Est	Lengd	ÁDU	SDU	VDU	Eknir þ. km
35	01	Biskupstungnabraut	Hringvegur (1-d6)	Þingvallavegur (36)	0,00	8,51	8,51	2007	3010	1154	6.234
35	02	Biskupstungnabraut	Þingvallavegur (36)	Búrfellsvegur (351)	0,00	7,80	7,80	1601	2400	955	4.558
35	03	Biskupstungnabraut	Búrfellsvegur (351)	Laugarvatnsvegur (37)	0,00	8,47	8,47	1006	1509	600	3.110
35	04	Biskupstungnabraut	Laugarvatnsvegur (37)	Skálholtsvegur (31)	0,00	8,82	8,82	559	839	334	1.800
35	05	Biskupstungnabraut	Skálholtsvegur (31)	Reykjavegur (355)	0,00	4,84	4,84	572	972	235	1.010
35	06	Biskupstungnabraut	Reykjavegur (355)	Bræðratunguvegur (359)	0,00	4,34	4,34	429	766	185	680
35	07	Biskupstungnabraut	Bræðratunguvegur (359)	Laugarvatnsvegur (37)	0,00	11,46	11,46	286	468	161	1.196
35	08	Biskupstungnabraut	Laugarvatnsvegur (37)	Hrunamannavegur (30)	0,00	8,83	8,83	449	825	188	1.447
35	09	Biskupstungnabraut	Hrunamannavegur (30)	Gullfossvegur (334)	0,00	5,48	5,48	351	703	122	702
35	11	Kjalvegur	Gullfossvegur (334)	Hagavatnsvegur (F335)	0,00	11,86	11,86	44	115	6	190
35	12	Kjalvegur	Hagavatnsvegur (F335)	Hvítarnesleið	0,00	24,90	24,90	43	114	5	391
35	13	Kjalvegur	Hvítarnesleið	Kerlingarfjallavegur (F347)	0,00	24,90	24,90	43	114	5	391
35	14	Kjalvegur	Kerlingarfjallavegur (F347)	Þjófadalevegur (735)	0,00	27,60	27,60	33	86	3	332
35	15	Kjalvegur	Þjófadalevegur (735)	Stórisandur slóð	0,00	18,57	18,57	30	80	3	203
35	16	Kjalvegur	Stórisandur slóð	Mælifellsdalsvegur (756)	0,00	27,19	27,19	30	80	3	298
35	17	Kjalvegur	Mælifellsdalsvegur (756)	Blönduvirkjun	0,00	22,19	22,19	47	107	12	381
			Samtals vegur 35				225,76				22.924
36	01	Þingvallavegur	Biskupstungnabraut (35)	Grafningsvegur efri (360)	0,00	9,29	9,29	572	976	259	1.940
36	02	Þingvallavegur	Grafningsvegur efri (360)	Miðfell	0,00	9,43	9,43	367	667	136	1.263
36	03	Þingvallavegur	Miðfell	Gjábakkavegur (365)	0,00	8,41	8,41	281	525	76	863
36	04	Þingvallavegur	Gjábakkavegur (365)	Uxahryggjavegur (52)	0,00	7,23	7,23	439	820	119	1.158
36	06	Þingvallavegur	Uxahryggjavegur (52)	Grafningsvegur efri (360)	0,00	10,69	10,69	623	1148	207	2.431
36	07	Þingvallavegur	Grafningsvegur efri (360)	Kjósarskarðsvegur (48)	0,00	5,10	5,10	638	1176	212	1.188
36	08	Þingvallavegur	Kjósarskarðsvegur (48)	Sýslumörk (skilti)	0,00	2,24	2,24	742	1389	202	607
36	11	Þingvallavegur	Sýslumörk (skilti)	Skeggjastaðir	0,00	7,99	7,99	1239	2011	544	3.613
36	12	Þingvallavegur	Skeggjastaðir	Hringvegur (1-f5)	0,00	7,19	7,19	1384	2067	819	3.632
			Samtals vegur 36				67,57				16.694
37	01	Laugarvatnsvegur	Biskupstungnabraut (35)	Gjábakkavegur (365)	0,00	12,23	12,23	590	884	352	2.634
37	02	Laugarvatnsvegur	Gjábakkavegur (365)	Laugarvatn, austasta gata	0,00	1,07	1,07	951	1425	568	371
37	03	Laugarvatnsvegur	Laugarvatn, austasta gata	Reykjavegur (355)	0,00	13,36	13,36	794	1274	435	3.872
37	04	Laugarvatnsvegur	Reykjavegur (355)	Biskupstungnabraut (35)	0,00	9,73	9,73	428	871	123	1.520
			Samtals vegur 37				36,39				8.397

Umferðartölur 2004

Vegnr	Kafli	Vegheiti	Heiti upphafspunkts	Heiti endapunkts	Bst	Est	Lengd	ÁDU	SDU	VDU	Eknir þ. km
38	01	Þorlákshafnarvegur	Hringvegur (1-d8)	Þrengslavegur (39)	0,00	11,60	11,60	325	387	245	1.376
38	02	Þorlákshafnarvegur	Þrengslavegur (39)	Eyrbakkavegur (34)	0,00	4,01	4,01	1254	1482	1016	1.835
38	03	Þorlákshafnarvegur	Eyrbakkavegur (34)	Þorlákshöfn, Glettingur	0,00	3,47	3,47	1253	1494	944	1.587
38	04	Þorlákshafnarvegur	Þorlákshöfn, Glettingur	Suðurvarargarður	0,00	1,04	1,04	1749	2017	1446	664
Samtals vegur 38							20,12				5.462
39	01	Þrengslavegur	Hringvegur (1-d9)	Þorlákshafnarvegur (38)	0,00	14,18	14,18	1099	1268	908	5.688
40	00	Hafnarfjarðarvegur	Reykjanesbraut (41), Sæbraut	Nesbraut (49)	0,00	1,66	1,66	26988	25789	27370	16.352
40	01	Hafnarfjarðarvegur	Nesbraut (49)	Fossvogslækur	0,00	1,83	1,83	48900	47454	49575	32.663
40	02	Hafnarfjarðarvegur	Fossvogslækur	Kópavogslækur	0,00	1,66	1,66	51325	49816	51742	31.098
40	03	Hafnarfjarðarvegur	Kópavogslækur	Vífilsstaðavegur (412)	0,00	2,01	2,01	35149	34652	35069	25.787
40	04	Hafnarfjarðarvegur	Vífilsstaðavegur (412)	Fjarðarbraut (470)	0,00	1,09	1,09	29894	29571	29759	11.893
40	06	Hafnarfjarðarvegur	Fjarðarbraut (470)	Reykjanesbraut (41)	0,00	1,11	1,11	18526	18595	18005	7.506
Samtals vegur 40							9,36				125.299
41	01	Reykjanesbraut	Nesbraut (49)	Faxagata	0,00	1,86	1,86	18176	17876	18200	12.340
41	02	Reykjanesbraut	Faxagata	Hafnarfjarðarvegur (40)	0,00	1,86	1,86	21798	22887	20695	14.799
41	03	Reykjanesbraut	Hafnarfjarðarvegur (40)	Sundabraut (450), Holtavegur	0,00	2,79	2,79	23900	24071	23372	24.339
41	04	Reykjanesbraut	Sundabraut (450), Holtavegur	Nesbraut (49)	0,00	1,76	1,76	40500	40791	39604	26.017
41	11	Reykjanesbraut	Nesbraut (49)	Breiðholtsbraut (413)	0,00	2,05	2,05	45564	46202	44318	34.093
41	12	Reykjanesbraut	Breiðholtsbraut (413)	Vífilsstaðavegur (412)	0,00	3,78	3,78	30706	31153	29779	42.365
41	13	Reykjanesbraut	Vífilsstaðavegur (412)	Hafnarfjarðarvegur (40)	0,00	2,60	2,60	22829	23221	22169	21.665
41	14	Reykjanesbraut	Hafnarfjarðarvegur (40)	Krýsuvíkurvegur (42), brú yfir Fjarðarbraut	0,00	2,74	2,74	17228	18092	16251	17.230
41	15	Reykjanesbraut	Krýsuvíkurvegur (42), brú yfir Fjarðarbraut	Vatnsleysustrandarvegur (420)	0,00	11,93	11,93	8763	9804	7833	38.158
41	16	Reykjanesbraut	Vatnsleysustrandarvegur (420)	Grindavíkurvegur (43)	0,00	12,98	12,98	8547	9544	7540	40.493
41	17	Reykjanesbraut	Grindavíkurvegur (43)	Njarðvíkurvegur	0,00	4,56	4,56	8193	9197	7481	13.636
41	18	Reykjanesbraut	Njarðvíkurvegur	Víknaverur (46)	0,00	1,47	1,47	9269	10628	7891	4.973
41	19	Reykjanesbraut	Víknaverur (46)	Hafnaverur (44)	0,00	0,40	0,40	5872	6734	5082	857
41	20	Reykjanesbraut	Hafnaverur (44)	Grænás	0,00	1,03	1,03	5582	6268	5098	2.099
41	21	Reykjanesbraut	Grænás	Garðskagavegur (45)	0,00	3,25	3,25	6282	7052	5737	7.452
41	22	Reykjanesbraut	Garðskagavegur (45)	Flugstöð, vegamót koma	0,00	1,82	1,82	4513	5040	3982	2.998
Samtals vegur 41							56,88				303.514
42	01	Krýsuvíkurvegur	Fjarðarbraut (470), hringtorg/Akurvellir	Vigdísarvallavegur (428)	0,00	9,37	9,37	406	501	327	1.389
42	02	Krýsuvíkurvegur	Vigdísarvallavegur (428)	Suðurstrandarvegur (427)	0,00	13,31	13,31	112	245	19	544

Umferðartölur 2004

Vegnr	Kaflnr	Vegheiti	Heiti upphafspunkts	Heiti endapunkts	Bst	Est	Lengd	ÁDU	SDU	VDU	Eknir þ. km
			Samtals vegur 42				22,68				1.933
43	01	Grindavíkurvegur	Reykjanesbraut (41)	Grindavík, Gerðavellir	0,00	13,30	13,30	2351	2665	2075	11.413
43	02	Grindavíkurvegur	Grindavík, Gerðavellir	Suðurstrandarvegur (427)	0,00	0,28	0,28	3896	4064	3664	398
43	03	Grindavíkurvegur	Suðurstrandarvegur (427)	Hafnarsvæði	0,00	0,46	0,46	4083	4260	3840	686
			Samtals vegur 43				14,04				12.497
44	01	Hafnavegur	Reykjanesbraut (41)	Flugvöllur	0,00	0,62	0,62	2895	3370	2555	655
44	02	Hafnavegur	Flugvöllur	Stapafellsvegur	0,00	2,94	2,94	696	812	614	747
44	03	Hafnavegur	Stapafellsvegur	Hafnir Kirkjuvogur, Nesvegur (425)	0,00	5,16	5,16	370	429	326	697
			Samtals vegur 44				8,72				2.099
45	00	Garðskagavegur	Reykjanesbraut (41)	Miðnesheiðarvegur (423)	0,00	1,71	1,71	1500	1644	1336	936
45	01	Garðskagavegur	Miðnesheiðarvegur (423)	Garður, Réttarholt	0,00	5,81	5,81	2357	2261	2444	4.998
45	02	Garðskagavegur	Garður, Réttarholt	Garður, Útgarðsvegur	0,00	1,72	1,72	1060	1091	1021	665
45	03	Garðskagavegur	Garður, Útgarðsvegur	Sandgerði, bræðsla	0,00	4,33	4,33	839	797	870	1.326
45	04	Garðskagavegur	Sandgerði, bræðsla	Sandgerðisvegur (429)	0,00	1,36	1,36	2464	2532	2376	1.223
45	05	Garðskagavegur	Sandgerðisvegur (429)	Nýlenda 2	0,00	7,47	7,47	145	142	154	395
45	06	Garðskagavegur	Nýlenda 2	Hafnavegur (44)	0,00	2,00	2,00	9	17	4	7
			Samtals vegur 45				24,40				9.551
46	01	Víknavegur	Reykjanesbraut (41)	Njarðvík, Bolafötur	0,00	1,55	1,55	7644	7639	7592	4.325
46	02	Víknavegur	Njarðvík, Bolafötur	Hafnarsvæði, síðasti ljósastaur	0,00	0,71	0,71	8696	8692	8636	2.254
			Samtals vegur 46				2,26				6.578
47	01	Hvalfjarðarvegur	Hringvegur (1-f7)	Eyrarfjallsvegur (460)	0,00	3,71	3,71	573	956	198	776
47	02	Hvalfjarðarvegur	Eyrarfjallsvegur (460)	Kjósarskarðsvegur (48)	0,00	11,50	11,50	434	715	214	1.822
47	03	Hvalfjarðarvegur	Kjósarskarðsvegur (48)	Hvítanes	0,00	9,71	9,71	244	461	76	865
47	04	Hvalfjarðarvegur	Hvítanes	Sýslumörk, Botnsá	0,00	9,54	9,54	234	443	72	815
47	11	Hvalfjarðarvegur	Sýslumörk, Botnsá	Dragavegur (520)	0,00	13,71	13,71	238	449	74	1.191
47	12	Hvalfjarðarvegur	Dragavegur (520)	Hringvegur (1-g2)	0,00	12,42	12,42	443	638	284	2.008
			Samtals vegur 47				60,59				7.476

Umferðartölur 2004

Vegnr	Kaflar	Vegheiti	Heiti upphafspunkts	Heiti endapunkts	Bst	Est	Lengd	ÁDU	SDU	VDU	Ekni þ. km
48	01	Kjósarskarðsvegur	Hvalfjarðarvegur (47)	Meðalfellsvegur (461)	0,00	10,55	10,55	152	280	50	585
48	02	Kjósarskarðsvegur	Meðalfellsvegur (461)	Sýslumörk (skilti)	0,00	6,56	6,56	107	197	35	256
48	11	Kjósarskarðsvegur	Sýslumörk (skilti)	Þingvallavegur (36)	0,00	4,92	4,92	97	179	32	174
Samtals vegur 48							22,03				1.016
49	01	Nesbraut	Hringvegur (1-f2)	Höfðabakki (419)	0,00	1,20	1,20	35038	37291	32356	15.347
49	02	Nesbraut	Höfðabakki (419)	Reykjanesbraut (41)	0,00	1,81	1,81	71210	72899	68732	47.045
49	03	Nesbraut	Reykjanesbraut (41)	Hafnarfjarðarvegur (40)	0,00	2,59	2,59	45000	47911	41551	42.541
49	04	Nesbraut	Hafnarfjarðarvegur (40)	Flugvallarvegur Reykjavík (414)	0,00	2,10	2,10	37700	37076	37748	28.897
49	05	Nesbraut	Flugvallarvegur Reykjavík (414)	Ánanaust, Reykjanesbraut (41)	0,00	1,70	1,70	32485	31948	32526	20.157
49	06	Nesbraut	Ánanaust, Reykjanesbraut (41)	Heilsugæsla við Suðurströnd	0,00	1,76	1,76	12917	13752	11926	8.298
Samtals vegur 49							11,16				162.284
50	01	Borgarfjarðarbraut	Hringvegur (1-g5)	Skorradalsvegur (508)	0,00	9,28	9,28	886	1181	676	3.001
50	02	Borgarfjarðarbraut	Skorradalsvegur (508)	Uxahryggjavegur (52)	0,00	7,60	7,60	417	591	269	1.157
50	03	Borgarfjarðarbraut	Uxahryggjavegur (52)	Flókadalsvegur (515) nyrðri endi	0,00	9,60	9,60	417	591	269	1.461
50	04	Borgarfjarðarbraut	Flókadalsvegur (515) nyrðri endi	Hvítá	0,00	8,59	8,59	256	402	152	803
50	05	Borgarfjarðarbraut	Hvítá	Hringvegur (1-h0)	0,00	14,11	14,11	282	444	168	1.452
Samtals vegur 50							49,18				7.874
51	01	Akrafjallsvegur	Hringvegur (1-g0)	Akranesvegur (509)	0,00	7,16	7,16	1748	1890	1578	4.568
51	02	Akrafjallsvegur	Akranesvegur (509)	Hringvegur (1-g2)	0,00	11,24	11,24	828	1037	633	3.397
Samtals vegur 51							18,40				7.965
52	02	Uxahryggjavegur	Borgarfjarðarbraut (50)	Lundarreykjadalvegur (512)	0,00	14,72	14,72	58	84	36	312
52	03	Uxahryggjavegur	Lundarreykjadalvegur (512)	Þverfellsvegur (5141)	0,00	11,06	11,06	37	55	24	149
52	04	Uxahryggjavegur	Þverfellsvegur (5141)	Kaldadalsvegur (550)	0,00	11,81	11,81	23	47	8	99
52	11	Uxahryggjavegur	Kaldadalsvegur (550)	Vegrist á Smjörbrekku	0,00	13,95	13,95	49	97	15	249
52	12	Uxahryggjavegur	Vegrist á Smjörbrekku	Þingvallavegur (36)	0,00	9,08	9,08	129	250	40	428
Samtals vegur 52							60,62				1.237
54	02	Snæfellsnesvegur	Hringvegur (1-g8)	Álftaneshreppsvegur (533)	0,00	12,06	12,06	786	1177	505	3.460
54	03	Snæfellsnesvegur	Álftaneshreppsvegur (533)	Hítará	0,00	14,05	14,05	593	890	381	3.041
54	04	Snæfellsnesvegur	Hítará	Heydalsvegur (55)	0,00	12,30	12,30	677	975	447	3.039

Umferðartölur 2004

Vegnr	Kaflnr	Vegheiti	Heiti upphafspunkts	Heiti endapunkts	Bst	Est	Lengd	ÁDU	SDU	VDU	Eknir þ. km
54	05	Snæfellsnesvegur	Heydalsvegur (55)	Skógarnesvegur (568)	0,00	12,34	12,34	647	931	427	2.914
54	06	Snæfellsnesvegur	Skógarnesvegur (568)	Vatnaleið (56)	0,00	12,24	12,24	634	914	417	2.832
54	07	Snæfellsnesvegur	Vatnaleið (56)	Ölkelduvegur (571)	0,00	12,81	12,81	304	513	147	1.421
54	08	Snæfellsnesvegur	Ölkelduvegur (571)	Hraunsmúlavegur (5713)	0,00	12,26	12,26	323	490	207	1.445
54	09	Snæfellsnesvegur	Hraunsmúlavegur (5713)	Útnesvegur (574) við Búðir	0,00	11,26	11,26	273	461	132	1.122
54	10	Snæfellsnesvegur	Útnesvegur (574) við Búðir	Útnesvegur (574)	0,00	14,30	14,30	182	257	116	950
54	11	Snæfellsnesvegur	Útnesvegur (574)	Höfði	0,00	11,07	11,07	211	322	133	853
54	12	Snæfellsnesvegur	Höfði	Grundarfjörður, Grundargata 98	0,00	8,54	8,54	237	356	159	739
54	13	Snæfellsnesvegur	Grundarfjörður, Grundargata 98	Grundarfjörður, innri hafnargarður	0,00	1,58	1,58	1092	1286	921	630
54	14	Snæfellsnesvegur	Grundarfjörður, innri hafnargarður	Framsveitarvegur (576)	0,00	9,23	9,23	261	388	174	879
54	15	Snæfellsnesvegur	Framsveitarvegur (576)	Hraunsfjarðarbrú	0,00	10,56	10,56	283	389	208	1.091
54	16	Snæfellsnesvegur	Hraunsfjarðarbrú	Vatnaleið (56)	0,00	7,60	7,60	245	373	154	680
54	17	Snæfellsnesvegur	Vatnaleið (56)	Stykkishólmsvegur (58)	0,00	7,44	7,44	378	575	237	1.026
54	18	Snæfellsnesvegur	Stykkishólmsvegur (58)	Narfeyri	0,00	17,21	17,21	107	205	39	672
54	19	Snæfellsnesvegur	Narfeyri	Drangar	0,00	10,80	10,80	95	173	42	374
54	20	Snæfellsnesvegur	Drangar	Heydalsvegur (55)	0,00	11,24	11,24	80	153	30	328
54	21	Snæfellsnesvegur	Heydalsvegur (55)	Sýslumörk, Gljúfursá	0,00	11,01	11,01	87	167	32	350
54	22	Snæfellsnesvegur	Sýslumörk, Gljúfursá	Hörðudalsvegur vestri (580)	0,00	9,42	9,42	91	173	33	313
54	23	Snæfellsnesvegur	Hörðudalsvegur vestri (580)	Vestfjarðavegur (60-04)	0,00	6,67	6,67	131	251	49	319
			Samtals vegur 54				235,99				28.479
55	01	Heydalsvegur	Snæfellsnesvegur (54)	Oddastaðaá	0,00	12,04	12,04	71	97	49	312
55	02	Heydalsvegur	Oddastaðaá	Snæfellsnesvegur (54)	0,00	14,37	14,37	34	47	24	178
			Samtals vegur 55				26,41				490
56	01	Vatnaleið	Snæfellsnesvegur (54)	Afleggjari á háheiði	0,00	10,98	10,98	347	477	242	1.391
56	02	Vatnaleið	Afleggjari á háheiði	Snæfellsnesvegur (54)	0,00	5,42	5,42	315	460	182	623
			Samtals vegur 56				16,40				2.014
58	01	Stykkishólmsvegur	Snæfellsnesvegur (54)	Stykkishólmur, Búðanesvegur	0,00	8,83	8,83	483	740	281	1.557
58	02	Stykkishólmsvegur	Stykkishólmur, Búðanesvegur	Hafnarsvæði	0,00	1,37	1,37	2055	2502	1564	1.028
			Samtals vegur 58				10,20				2.584
59	01	Laxárdalsvegur	Vestfjarðavegur (60-05)	Gröf	0,00	13,61	13,61	116	229	46	576
59	02	Laxárdalsvegur	Gröf	Sýslumörk (hæll)	0,00	14,72	14,72	57	112	22	306

Umferðartölur 2004

Vegnr	Kaflar	Vegheiti	Heiti upphafspunkts	Heiti endapunkts	Bst	Est	Lengd	ÁDU	SDU	VDU	Eknir þ. km
59	11	Laxárdalsvegur	Sýslumörk (hæll)	Djúpvvegur (61-04)	0,00	7,70	7,70	51	101	19	143
			Samtals vegur 59				36,03				1.026
60	01	Vestfjarðavegur	Hringvegur (1-h2)	Sýslumörk (skilti)	0,00	8,54	8,54	271	489	125	845
60	02	Vestfjarðavegur	Sýslumörk (skilti)	Gröf	0,00	11,35	11,35	268	480	119	1.110
60	03	Vestfjarðavegur	Gröf	Snæfellsnesvegur (54)	0,00	12,01	12,01	292	522	130	1.280
60	04	Vestfjarðavegur	Snæfellsnesvegur (54)	Laxárdalsvegur (59)	0,00	7,97	7,97	388	629	219	1.129
60	05	Vestfjarðavegur	Laxárdalsvegur (59)	Búðardalur, Brekkuhvammur	0,00	2,01	2,01	502	812	283	368
60	06	Vestfjarðavegur	Búðardalur, Brekkuhvammur	Búðardalur, Sunnubraut	0,00	0,63	0,63	976	1257	717	224
60	07	Vestfjarðavegur	Búðardalur, Sunnubraut	Klofningsvegur (590)	0,00	15,59	15,59	365	591	206	2.077
60	08	Vestfjarðavegur	Klofningsvegur (590)	Kjartanssteinn (ræsi)	0,00	9,24	9,24	272	522	108	917
60	09	Vestfjarðavegur	Kjartanssteinn (ræsi)	Klofningsvegur (590)	0,00	11,00	11,00	211	404	78	847
60	10	Vestfjarðavegur	Klofningsvegur (590)	Sýslumörk (skilti)	0,00	5,78	5,78	199	385	73	420
60	21	Vestfjarðavegur	Sýslumörk (skilti)	Garpsdalsvegur (602)	0,00	3,24	3,24	199	385	73	235
60	22	Vestfjarðavegur	Garpsdalsvegur (602)	Tröllatunguvegur (605)	0,00	1,62	1,62	189	366	69	112
60	23	Vestfjarðavegur	Tröllatunguvegur (605)	Reykhólasveitarvegur (607)	0,00	14,18	14,18	206	397	75	1.066
60	24	Vestfjarðavegur	Reykhólasveitarvegur (607)	Þorskafjarðarvegur (608)	0,00	8,35	8,35	141	272	51	430
60	25	Vestfjarðavegur	Þorskafjarðarvegur (608)	Gröf	0,00	6,78	6,78	80	157	32	198
60	26	Vestfjarðavegur	Gröf	Djúpadalsvegur (6087)	0,00	11,48	11,48	83	162	32	348
60	27	Vestfjarðavegur	Djúpadalsvegur (6087)	Gufudalsvegur (6090)	0,00	9,24	9,24	83	162	32	280
60	28	Vestfjarðavegur	Gufudalsvegur (6090)	Kleifastaðir	0,00	12,02	12,02	83	162	32	364
60	29	Vestfjarðavegur	Kleifastaðir	Fjarðarhorn, Kollafjarðarheiði (F66)	0,00	13,15	13,15	70	141	19	336
60	30	Vestfjarðavegur	Fjarðarhorn, Kollafjarðarheiði (F66)	Skálmardalsá	0,00	11,80	11,80	70	141	19	301
60	31	Vestfjarðavegur	Skálmardalsá	Mjóafjarðará	0,00	14,76	14,76	70	141	19	377
60	32	Vestfjarðavegur	Mjóafjarðará	Skiptá	0,00	13,14	13,14	70	141	19	336
60	33	Vestfjarðavegur	Skiptá	Fossá (bær)	0,00	12,83	12,83	70	141	19	328
60	34	Vestfjarðavegur	Fossá (bær)	Barðastrandarvegur (62)	0,00	11,53	11,53	84	168	22	354
60	35	Vestfjarðavegur	Barðastrandarvegur (62)	Bíldudalsvegur (63)	0,00	8,06	8,06	51	127	10	150
60	36	Vestfjarðavegur	Bíldudalsvegur (63)	Sýslumörk (skilti)	0,00	11,51	11,51	67	112	8	281
60	37	Vestfjarðavegur	Sýslumörk (skilti)	Mosdalsvegur (621)	0,00	10,64	10,64	67	112	8	260
60	38	Vestfjarðavegur	Mosdalsvegur (621)	Geldingadalsá	0,00	23,87	23,87	67	112	8	584
60	39	Vestfjarðavegur	Geldingadalsá	Svalvogavegur (622)	0,00	14,18	14,18	79	171	11	409
60	40	Vestfjarðavegur	Svalvogavegur (622)	Þingeyri (vegrist)	0,00	0,63	0,63	245	315	216	56
60	41	Vestfjarðavegur	Þingeyri (vegrist)	Ketilseyrarvegur (6224)	0,00	6,39	6,39	199	298	132	464
60	42	Vestfjarðavegur	Ketilseyrarvegur (6224)	Lambadalur	0,00	2,56	2,56	197	294	158	184
60	43	Vestfjarðavegur	Lambadalur	Ingjaldssandsvegur (624)	0,00	8,64	8,64	197	294	158	621
60	44	Vestfjarðavegur	Ingjaldssandsvegur (624)	Önundarfjarðarvegur (627)	0,00	11,18	11,18	228	339	153	930
60	45	Vestfjarðavegur	Önundarfjarðarvegur (627)	Flateyrarvegur (64)	0,00	3,48	3,48	324	436	255	412

Umferðartölur 2004

Vegnr	Kaflar	Vegheiti	Heiti upphafspunkts	Heiti endapunkts	Bst	Est	Lengd	ÁDU	SDU	VDU	Eknir þ. km
60	46	Vestfjarðavegur	Flateyrarvegur (64)	Súgandafjarðarvegur (65)	0,00	7,21	7,21	449	615	323	1.182
60	47	Vestfjarðavegur	Súgandafjarðarvegur (65)	Djúpvegur (61-41)	0,00	4,95	4,95	704	894	553	1.272
			Samtals vegur 60				341,54				21.088
61	01	Djúpvegur	Hringvegur (1-2)	Borðeyrarvegur (640)	0,00	11,23	11,23	236	363	141	967
61	03	Djúpvegur	Borðeyrarvegur (640)	Laxárdalsvegur (59)	0,00	1,95	1,95	207	313	137	147
61	04	Djúpvegur	Laxárdalsvegur (59)	Fossá	0,00	13,58	13,58	161	247	94	798
61	05	Djúpvegur	Fossá	Guðlaugsvíkurvegur (6479)	0,00	15,05	15,05	166	255	96	912
61	06	Djúpvegur	Guðlaugsvíkurvegur (6479)	Krossárdalsvegur (641)	0,00	18,87	18,87	152	233	89	1.047
61	07	Djúpvegur	Krossárdalsvegur (641)	Broddanesvegur (6462)	0,00	17,00	17,00	136	209	80	844
61	08	Djúpvegur	Broddanesvegur (6462)	Steinadalsvegur (690)	0,00	7,55	7,55	124	191	72	342
61	09	Djúpvegur	Steinadalsvegur (690)	Hvalsá (bær)	0,00	8,17	8,17	136	210	79	406
61	10	Djúpvegur	Hvalsá (bær)	Tröllatunguvegur (605)	0,00	13,07	13,07	171	263	101	816
61	11	Djúpvegur	Tröllatunguvegur (605)	Hólmavíkurvegur (67)	0,00	7,38	7,38	249	382	145	671
61	21	Djúpvegur	Hólmavíkurvegur (67)	Strandavegur (643)	0,00	10,50	10,50	194	290	116	744
61	22	Djúpvegur	Strandavegur (643)	Sunnalsá	0,00	11,51	11,51	96	141	58	403
61	23	Djúpvegur	Sunnalsá	Þorskafjarðarvegur (608)	0,00	6,00	6,00	110	168	67	241
61	24	Djúpvegur	Þorskafjarðarvegur (608)	Snæfjallastrandarvegur (635)	0,00	19,46	19,46	125	217	55	888
61	25	Djúpvegur	Snæfjallastrandarvegur (635)	Laugaból	0,00	11,45	11,45	120	209	53	502
61	26	Djúpvegur	Laugaból	Vatnsfjarðarvegur (633), eystri endi	0,00	13,60	13,60	109	170	57	541
61	27	Djúpvegur	Vatnsfjarðarvegur (633), eystri endi	Vatnsfjarðarvegur (633), vestri endi	0,00	11,29	11,29	89	138	47	367
61	28	Djúpvegur	Vatnsfjarðarvegur (633), vestri endi	Gljúfurá	0,00	11,30	11,30	121	211	53	499
61	29	Djúpvegur	Gljúfurá	Strandseljavegur (6322)	0,00	16,34	16,34	121	211	53	722
61	30	Djúpvegur	Strandseljavegur (6322)	Hjallar	0,00	13,86	13,86	119	207	53	602
61	31	Djúpvegur	Hjallar	Kleifaós	0,00	13,74	13,74	106	184	47	532
61	32	Djúpvegur	Kleifaós	Hvítnesvegur (6315)	0,00	11,79	11,79	106	184	47	456
61	33	Djúpvegur	Hvítnesvegur (6315)	Hestfjarðará	0,00	13,90	13,90	106	184	47	538
61	34	Djúpvegur	Hestfjarðará	Eyrarkirkjuvegur (6314)	0,00	13,47	13,47	106	184	47	521
61	35	Djúpvegur	Eyrarkirkjuvegur (6314)	Minni-Hattardalsvegur (6312)	0,00	13,64	13,64	143	256	68	712
61	36	Djúpvegur	Minni-Hattardalsvegur (6312)	Súðavík, Grundarstræti	0,00	9,93	9,93	190	333	84	689
61	37	Djúpvegur	Súðavík, Grundarstræti	Súðavík, Höfðabrekka	0,00	1,76	1,76	458	565	366	294
61	38	Djúpvegur	Súðavík, Höfðabrekka	Arnardalsá	0,00	8,50	8,50	342	422	274	1.061
61	39	Djúpvegur	Arnardalsá	Flugvallarvegur Ísafirði (631)	0,00	6,32	6,32	411	506	330	948
61	40	Djúpvegur	Flugvallarvegur Ísafirði (631)	Vestfjarðavegur (60-47)	0,00	1,64	1,64	1523	1885	1215	912
61	41	Djúpvegur	Vestfjarðavegur (60-47)	Ísafjörður, Vallartún	0,00	2,26	2,26	3125	3856	2504	2.578
61	42	Djúpvegur	Ísafjörður, Vallartún	Ísafjörður, Hnífsdalsvegur 13	0,00	1,57	1,57	3251	3998	2608	1.863
61	43	Djúpvegur	Ísafjörður, Hnífsdalsvegur 13	Hnífsdalur, Dalbraut	0,00	3,40	3,40	1205	1487	965	1.495
61	44	Djúpvegur	Hnífsdalur, Dalbraut	Hnífsdalur, Heimabæjarstígur	0,00	0,53	0,53	1143	1405	917	221

Umferðartölur 2004

Vegnr	Kaflnr	Vegheiti	Heiti upphafspunkts	Heiti endapunkts	Bst	Est	Lengd	ÁDU	SDU	VDU	Eknir þ. km
61	45	Djúpvegur	Hnífsdalur, Heimabæjarstigur	Bolungarvík, Grundarkambur	0,00	8,90	8,90	614	757	473	1.995
61	46	Djúpvegur	Bolungarvík, Grundarkambur	Hafnarsvæði, Búðarkantur stauraröð	0,00	0,90	0,90	953	1173	764	313
Samtals vegur 61							351,41				27.584
62	01	Barðastrandarvegur	Vestfjarðavegur (60-35)	Brjánslækjarvegur (610)	0,00	5,66	5,66	138	281	41	285
62	02	Barðastrandarvegur	Brjánslækjarvegur (610)	Krossvegur (6120)	0,00	14,66	14,66	132	267	39	706
62	03	Barðastrandarvegur	Krossvegur (6120)	Siglunesvegur (611)	0,00	15,23	15,23	120	221	51	667
62	04	Barðastrandarvegur	Siglunesvegur (611)	Örlygshafnarvegur (612)	0,00	12,06	12,06	102	175	52	449
62	05	Barðastrandarvegur	Örlygshafnarvegur (612)	Patreksfjörður, Bildudalsvegur (63)	0,00	12,20	12,20	146	240	76	650
62	07	Barðastrandarvegur	Patreksfjörður, Bildudalsvegur (63)	Hafnarsvæði	0,00	1,87	1,87	751	935	606	513
Samtals vegur 62							61,68				3.270
63	02	Bildudalsvegur	Barðastrandarvegur (62)	Tálknafjarðarvegur (617)	0,00	12,78	12,78	149	216	102	695
63	03	Bildudalsvegur	Tálknafjarðarvegur (617)	Ketildalavegur (619)	0,00	14,65	14,65	128	178	89	684
63	04	Bildudalsvegur	Ketildalavegur (619)	Fossvegur (6192)	0,00	12,51	12,51	82	130	47	374
63	05	Bildudalsvegur	Fossvegur (6192)	Trostansfjörður	0,00	14,50	14,50	38	66	16	201
63	06	Bildudalsvegur	Trostansfjörður	Vestfjarðavegur (60-36)	0,00	8,50	8,50	26	45	11	81
Samtals vegur 63							62,94				2.036
64	01	Flateyrarvegur	Vestfjarðavegur (60-45)	Flateyri, Tjarnargata	0,00	6,80	6,80	313	423	229	777
64	02	Flateyrarvegur	Flateyri, Tjarnargata	Túngata, Hafnarsvæði	0,00	0,55	0,55	1037	1282	856	208
Samtals vegur 64							7,35				985
65	01	Súgandafjarðarvegur	Vestfjarðavegur (60-47)	Botnsvegur (6293)	0,00	5,07	5,07	255	325	201	472
65	02	Súgandafjarðarvegur	Botnsvegur (6293)	Suðureyri, íþróttavöllur	0,00	8,99	8,99	245	331	184	804
65	03	Súgandafjarðarvegur	Suðureyri, íþróttavöllur	Hafnarsvæði	0,00	1,50	1,50	663	820	546	363
Samtals vegur 65							15,56				1.639
F66	01	Kollafjarðarheiði	Vestfjarðavegur (60-30)	Djúpvegur (61-26)	0,00	24,72	24,72	2	5	0	18
67	01	Hólmavíkurvegur	Djúpvegur (61-21)	Höfðatún	0,00	0,52	0,52	522	644	418	99
67	02	Hólmavíkurvegur	Höfðatún	Kaupfélagshús	0,00	1,11	1,11	1167	1438	934	473
Samtals vegur 67							1,63				572

Umferðartölur 2004

Vegnr	Kaflar	Vegheiti	Heiti upphafspunkts	Heiti endapunkts	Bst	Est	Lengd	ÁDU	SDU	VDU	Eknir þ. km
72	01	Hvammstangavegur	Hringvegur (1-k5)	Hvammstangi, Veigarstígur	0,00	5,14	5,14	599	847	384	1.124
72	02	Hvammstangavegur	Hvammstangi, Veigarstígur	Hvammstangi, Vatnsnesvegur (711)/Klapparstígur	0,00	0,71	0,71	1497	1831	1269	388
72	03	Hvammstangavegur	Hvammstangi, Vatnsnesvegur (711)/Klapparstígur	Hafnarsvæði, Hafnargata	0,00	0,39	0,39	708	866	600	101
Samtals vegur 72							6,24				1.613
74	01	Skagastrandarvegur	Hringvegur (1-m2)	Þverárfjallsvegur (744)	0,00	6,74	6,74	445	683	268	1.095
74	02	Skagastrandarvegur	Þverárfjallsvegur (744)	Skagavegur (745)	0,00	12,46	12,46	336	479	221	1.528
74	03	Skagastrandarvegur	Skagavegur (745)	Skagaströnd, Vetrarbraut	0,00	0,82	0,82	528	754	349	158
74	04	Skagastrandarvegur	Skagaströnd, Vetrarbraut	Hafnarsvæði	0,00	1,54	1,54	1452	1775	1232	816
Samtals vegur 74							21,56				3.597
75	02	Sauðárkróksbraut	Hringvegur (1-m7)	Sæmundarhlíðarvegur (762)	0,00	13,94	13,94	719	931	559	3.658
75	03	Sauðárkróksbraut	Sæmundarhlíðarvegur (762)	Sauðárkrókur, Skagfirðingabraut	0,00	9,46	9,46	885	1115	690	3.056
75	04	Sauðárkróksbraut	Sauðárkrókur, Skagfirðingabraut	Sauðárkrókur, Strandvegur	0,00	1,05	1,05	406	510	316	156
75	05	Sauðárkróksbraut	Sauðárkrókur, Strandvegur	Flugvallarvegur Sauðárkróki (749)	0,00	1,58	1,58	622	786	485	359
75	06	Sauðárkróksbraut	Flugvallarvegur Sauðárkróki (749)	Siglufjarðarvegur (76)	0,00	11,95	11,95	345	434	269	1.505
Samtals vegur 75							37,98				8.733
76	01	Siglufjarðarvegur	Hringvegur (1-m7)	Framnesvegur (7730)	0,00	10,25	10,25	275	379	200	1.029
76	02	Siglufjarðarvegur	Framnesvegur (7730)	Sauðárkróksbraut (75)	0,00	11,27	11,27	206	284	149	847
76	03	Siglufjarðarvegur	Sauðárkróksbraut (75)	Sleitustaðir	0,00	7,96	7,96	472	651	343	1.371
76	04	Siglufjarðarvegur	Sleitustaðir	Hofsósbraut (77) nyrðri endi	0,00	13,06	13,06	382	527	278	1.821
76	06	Siglufjarðarvegur	Hofsósbraut (77) nyrðri endi	Höfðavegur (7842)	0,00	8,92	8,92	258	367	176	840
76	07	Siglufjarðarvegur	Höfðavegur (7842)	Reykjarhóll	0,00	13,91	13,91	236	347	163	1.198
76	08	Siglufjarðarvegur	Reykjarhóll	Ólafsfjarðarvegur (82)	0,00	11,86	11,86	290	426	202	1.255
76	09	Siglufjarðarvegur	Ólafsfjarðarvegur (82)	Almenningsnöf, skýli ytra horn	0,00	13,47	13,47	236	379	137	1.160
76	10	Siglufjarðarvegur	Almenningsnöf, skýli ytra horn	Gangamunni eystri	0,00	8,00	8,00	249	424	128	727
76	11	Siglufjarðarvegur	Gangamunni eystri	Siglufjörður, Hólavegur	0,00	2,20	2,20	355	489	259	285
76	12	Siglufjarðarvegur	Siglufjörður, Hólavegur	Flugvallarvegur Siglufirði (792)	0,00	1,25	1,25	1395	1704	1181	636
76	13	Siglufjarðarvegur	Flugvallarvegur Siglufirði (792)	Hafnarsvæði	0,00	0,35	0,35	1916	2341	1625	245
Samtals vegur 76							102,50				11.416
77	01	Hofsósbraut	Siglufjarðarvegur (76)	Hofsós, Pardus	0,00	0,62	0,62	202	279	147	46
77	02	Hofsósbraut	Hofsós, Pardus	Hofsós, Lindargata	0,00	0,92	0,92	558	683	474	187

Umferðartölur 2004

Vegnr	Kaflnr	Vegheiti	Heiti upphafspunkts	Heiti endapunkts	Bst	Est	Lengd	ÁDU	SDU	VDU	Eknir þ. km
77	03	Hofsósbraut	Hofsós, Lindargata	Siglufjarðarvegur (76)	0,00	0,73	0,73	201	277	146	54
Samtals vegur 77							2,27				287
82	01	Ólafsfjarðarvegur	Hringvegur (1-p5)	Hjalteyrarvegur (811)	0,00	10,93	10,93	1399	1800	1098	5.581
82	02	Ólafsfjarðarvegur	Hjalteyrarvegur (811)	Hauganesvegur (809)	0,00	10,71	10,71	1154	1483	884	4.511
82	03	Ólafsfjarðarvegur	Hauganesvegur (809)	Dalvík, barnaskóli	0,00	11,33	11,33	1250	1606	957	5.169
82	04	Ólafsfjarðarvegur	Dalvík, barnaskóli	Dalvík, Brimnesá	0,00	1,25	1,25	2341	2905	1938	1.068
82	05	Ólafsfjarðarvegur	Dalvík, Brimnesá	Gangamunni eystri	0,00	10,92	10,92	404	531	286	1.610
82	06	Ólafsfjarðarvegur	Gangamunni eystri	Ólafsfjörður, Námuvegur	0,00	4,96	4,96	559	716	428	1.012
82	07	Ólafsfjarðarvegur	Ólafsfjörður, Námuvegur	Ólafsfjörður, Hornbrekka	0,00	1,52	1,52	1439	1743	1180	798
82	08	Ólafsfjarðarvegur	Ólafsfjörður, Hornbrekka	Fjarðará	0,00	7,17	7,17	281	353	213	735
82	09	Ólafsfjarðarvegur	Fjarðará	Sýslumörk (skilti)	0,00	10,00	10,00	125	215	64	456
82	11	Ólafsfjarðarvegur	Sýslumörk (skilti)	Knappsstaðir	0,00	10,23	10,23	115	203	60	429
82	12	Ólafsfjarðarvegur	Knappsstaðir	Siglufjarðarvegur (76)	0,00	9,09	9,09	171	292	88	567
Samtals vegur 82							88,11				21.939
83	01	Grenivíkurvegur	Hringvegur (1-q3)	Ystavík	0,00	2,72	2,72	263	376	183	261
83	02	Grenivíkurvegur	Ystavík	Fnjóskadalsvegur eystri (835)	0,00	9,29	9,29	229	328	160	777
83	03	Grenivíkurvegur	Fnjóskadalsvegur eystri (835)	Grenivík, Túngata	0,00	8,45	8,45	240	344	168	740
Samtals vegur 83							20,46				1.778
85	01	Norðausturvegur	Hringvegur (1-q6)	Hólsgærði	0,00	12,73	12,73	479	718	310	2.226
85	02	Norðausturvegur	Hólsgærði	Aðaldalsvegur (845)	0,00	12,97	12,97	479	719	322	2.268
85	03	Norðausturvegur	Aðaldalsvegur (845)	Kísilvegur (87)	0,00	11,12	11,12	591	887	398	2.399
85	04	Norðausturvegur	Kísilvegur (87)	Húsavík, Kringlumýri	0,00	7,15	7,15	868	1305	584	2.265
85	05	Norðausturvegur	Húsavík, Kringlumýri	Húsavík, Baldursbrekka	0,00	2,15	2,15	1978	2480	1699	1.552
85	06	Norðausturvegur	Húsavík, Baldursbrekka	Hallbjarnarstaðavegur (8610)	0,00	12,92	12,92	321	472	214	1.514
85	07	Norðausturvegur	Hallbjarnarstaðavegur (8610)	Máná (bær)	0,00	9,36	9,36	232	345	155	793
85	08	Norðausturvegur	Máná (bær)	Sýslumörk (ræsi)	0,00	7,08	7,08	194	287	131	501
85	09	Norðausturvegur	Sýslumörk (ræsi)	Fjallavegur (8877)	0,00	10,37	10,37	196	289	132	742
85	10	Norðausturvegur	Fjallavegur (8877)	Vestursandsvegur (8755)	0,00	9,84	9,84	209	311	142	751
85	11	Norðausturvegur	Vestursandsvegur (8755)	Hólshjallavegur (864)	0,00	13,07	13,07	327	432	251	1.560
85	12	Norðausturvegur	Hólshjallavegur (864)	Öxarfjarðarheiðarvegur (867)	0,00	9,50	9,50	191	245	155	662
85	13	Norðausturvegur	Öxarfjarðarheiðarvegur (867)	Arnarstaðir	0,00	11,41	11,41	139	199	99	579
85	14	Norðausturvegur	Arnarstaðir	Kópaskersvegur (870)	0,00	12,18	12,18	187	238	149	831
85	16	Norðausturvegur	Kópaskersvegur (870)	Leirhafnarvegur (8946)	0,00	13,58	13,58	118	149	93	585

Umferðartölur 2004

Vegnr	Kaflar	Vegheiti	Heiti upphafspunkts	Heiti endapunkts	Bst	Est	Lengd	ÁDU	SDU	VDU	Eknir þ. km
85	17	Norðausturvegur	Leirhafnarvegur (8946)	Sigurðarstaðavegur (8953)	0,00	14,35	14,35	53	67	43	278
85	18	Norðausturvegur	Sigurðarstaðavegur (8953)	Skinnalón	0,00	11,37	11,37	44	56	38	183
85	19	Norðausturvegur	Skinnalón	Raufarhöfn, Höfðabraut	0,00	14,11	14,11	97	124	76	500
85	20	Norðausturvegur	Raufarhöfn, Höfðabraut	Raufarhöfn, Tjarnarholt	0,00	1,33	1,33	141	167	124	68
85	21	Norðausturvegur	Raufarhöfn, Tjarnarholt	Sveinungsvík	0,00	7,30	7,30	117	147	92	312
85	22	Norðausturvegur	Sveinungsvík	Krossavíkurvegur (8962)	0,00	11,18	11,18	58	74	45	237
85	23	Norðausturvegur	Krossavíkurvegur (8962)	Öxarfjarðarheiðarvegur (867)	0,00	9,86	9,86	51	58	45	184
85	24	Norðausturvegur	Öxarfjarðarheiðarvegur (867)	Syðra-Álandsvegur (8977)	0,00	13,99	13,99	83	105	66	424
85	25	Norðausturvegur	Syðra-Álandsvegur (8977)	Hafralónsá	0,00	10,49	10,49	112	147	89	429
85	26	Norðausturvegur	Hafralónsá	Langanesvegur (869)	0,00	7,54	7,54	194	246	154	534
85	27	Norðausturvegur	Langanesvegur (869)	Sýslumörk (hæll)	0,00	7,41	7,41	72	112	42	195
85	31	Norðausturvegur	Sýslumörk (hæll)	Finnafjarðará	0,00	8,02	8,02	62	85	34	181
85	32	Norðausturvegur	Finnafjarðará	Miðfjarðará	0,00	9,51	9,51	65	82	46	226
85	33	Norðausturvegur	Miðfjarðará	Hafnarvegur í Bakkafirði (91)	0,00	14,01	14,01	95	126	64	486
85	34	Norðausturvegur	Hafnarvegur í Bakkafirði (91)	Hundsvatnslækur	0,00	7,57	7,57	75	113	47	207
85	35	Norðausturvegur	Hundsvatnslækur	Strandhafnarvegur (913)	0,00	12,27	12,27	73	110	45	327
85	36	Norðausturvegur	Strandhafnarvegur (913)	Vopnafjörður, Steinholt	0,00	9,73	9,73	128	202	77	455
85	38	Norðausturvegur	Vopnafjörður, Steinholt	Vopnafjörður, Kolbeinsgata 64	0,00	1,40	1,40	1284	1514	1164	656
85	39	Norðausturvegur	Vopnafjörður, Kolbeinsgata 64	Hlíðarvegur (917)	0,00	2,71	2,71	389	572	235	385
85	40	Norðausturvegur	Hlíðarvegur (917)	Sunnudalsvegur (919)	0,00	14,01	14,01	98	144	67	501
85	41	Norðausturvegur	Sunnudalsvegur (919)	Nykurvatn (hæll)	0,00	4,91	4,91	52	73	37	93
85	42	Norðausturvegur	Nykurvatn (hæll)	Bæjaröxl (hæll)	0,00	10,90	10,90	52	73	37	207
85	43	Norðausturvegur	Bæjaröxl (hæll)	Hölkna	0,00	13,62	13,62	52	73	37	259
85	44	Norðausturvegur	Hölkna	Hringvegur (1-s4)	0,00	5,89	5,89	52	73	37	112
Samtals vegur 85							378,91				26.663
87	00	Kísilvegur	Hringvegur (1-r2)	Mývatnsvegur (848)	0,00	3,94	3,94	428	644	288	616
87	01	Kísilvegur	Mývatnsvegur (848)	Veðurstöð	0,00	10,74	10,74	220	320	155	862
87	02	Kísilvegur	Veðurstöð	Geitafellsá	0,00	8,50	8,50	213	308	158	661
87	03	Kísilvegur	Geitafellsá	Hvammavegur (853)	0,00	5,39	5,39	213	309	158	419
87	04	Kísilvegur	Hvammavegur (853)	Víðiholt	0,00	8,93	8,93	222	323	165	724
87	05	Kísilvegur	Víðiholt	Norðausturvegur (85)	0,00	8,61	8,61	270	391	199	849
Samtals vegur 87							46,11				4.130
F88	01	Öskjuleið	Hringvegur (1)	Herðubreiðarlindir, húsið	0,00	59,05	59,05	11	33	0	237
F88	02	Öskjuleið	Herðubreiðarlindir, húsið	Austurleið (F910)	0,00	20,48	20,48	13	34	0	97

Umferðartölur 2004

Vegnr	Kaflnr	Vegheiti	Heiti upphafspunkts	Heiti endapunkts	Bst	Est	Lengd	ÁDU	SDU	VDU	Eknir þ. km
			Samtals vegur F88				79,53				334
91	01	Hafnarvegur í Bakkafirði	Norðausturvegur (85)	Hafnarkauptún, kaupfélagið	0,00	4,93	4,93	140	179	105	252
92	00	Norðfjarðarvegur	Hringvegur (1-t4)	Egilsstaðir, Miðás	0,00	0,66	0,66	4616	5745	3612	1.112
92	01	Norðfjarðarvegur	Egilsstaðir, Miðás	Seyðisfjarðarvegur (93)	0,00	0,26	0,26	1735	2349	1244	165
92	02	Norðfjarðarvegur	Seyðisfjarðarvegur (93)	Mjóafjarðarvegur (953)	0,00	8,49	8,49	903	1223	648	2.798
92	03	Norðfjarðarvegur	Mjóafjarðarvegur (953)	Neðstabrú/Fagradalsá	0,00	11,17	11,17	743	1007	534	3.029
92	04	Norðfjarðarvegur	Neðstabrú/Fagradalsá	Suðurfjarðarvegur (96)	0,00	10,50	10,50	841	1140	604	3.223
92	05	Norðfjarðarvegur	Suðurfjarðarvegur (96)	Reyðarfjörður, Stekkjarbrekka	0,00	1,54	1,54	1084	1385	809	609
92	06	Norðfjarðarvegur	Reyðarfjörður, Stekkjarbrekka	Reyðarfjörður, Neðribakkalækur	0,00	1,82	1,82	1694	2037	1340	1.125
92	07	Norðfjarðarvegur	Reyðarfjörður, Neðribakkalækur	Eskifjörður, Dalbraut	0,00	12,73	12,73	763	943	593	3.545
92	08	Norðfjarðarvegur	Eskifjörður, Dalbraut	Eskifjörður, Hátún	0,00	1,48	1,48	2769	3327	2191	1.496
92	09	Norðfjarðarvegur	Eskifjörður, Hátún	Gangnamunni, Eskifjarðarmegin	0,00	7,41	7,41	351	448	271	949
92	10	Norðfjarðarvegur	Gangnamunni, Eskifjarðarmegin	Kirkjubólsvegur (9521)	0,00	8,80	8,80	375	478	289	1.205
92	11	Norðfjarðarvegur	Kirkjubólsvegur (9521)	Flugvöllur	0,00	4,15	4,15	895	1143	691	1.356
92	12	Norðfjarðarvegur	Flugvöllur	Neskaupsstaður, Eyrargata	0,00	3,64	3,64	2561	3079	2026	3.403
			Samtals vegur 92				72,65				24.015
93	01	Seyðisfjarðarvegur	Norðfjarðarvegur (92)	Borgarfjarðarvegur (94)	0,00	1,72	1,72	1037	1593	651	651
93	02	Seyðisfjarðarvegur	Borgarfjarðarvegur (94)	Sýslumörk, Gagnheiðarvegur	0,00	9,93	9,93	318	488	201	1.153
93	03	Seyðisfjarðarvegur	Sýslumörk, Gagnheiðarvegur	Seyðisfjörður, kirkjugarðshorn	0,00	14,04	14,04	348	516	216	1.783
93	04	Seyðisfjarðarvegur	Seyðisfjörður, kirkjugarðshorn	Hánefsstaðarvegur (952)	0,00	0,64	0,64	855	1078	665	200
93	05	Seyðisfjarðarvegur	Hánefsstaðarvegur (952)	Vestdalseyriarvegur (951)	0,00	0,26	0,26	2929	3588	2279	278
93	06	Seyðisfjarðarvegur	Vestdalseyriarvegur (951)	Ferjubryggja, brottför	0,00	0,39	0,39	1485	1819	1156	211
93	07	Seyðisfjarðarvegur	Ferjubryggja, brottför	Hánefsstaðarvegur (952)	0,00	0,27	0,27	1485	1819	1156	146
			Samtals vegur 93				27,25				4.422
94	01	Borgarfjarðarvegur	Seyðisfjarðarvegur (93)	Eiðar	0,00	11,30	11,30	290	445	189	1.196
94	03	Borgarfjarðarvegur	Eiðar	Steinsvaðsvegur (942)	0,00	9,04	9,04	99	195	43	327
94	04	Borgarfjarðarvegur	Steinsvaðsvegur (942)	Hjaltastaðarvegur (943)	0,00	7,12	7,12	72	144	30	187
94	05	Borgarfjarðarvegur	Hjaltastaðarvegur (943)	Lagarfossvegur (944)	0,00	5,76	5,76	56	108	24	118
94	06	Borgarfjarðarvegur	Lagarfossvegur (944)	Unaósvegur (9451)	0,00	14,66	14,66	63	124	26	337
94	07	Borgarfjarðarvegur	Unaósvegur (9451)	Njarðvík	0,00	12,29	12,29	59	116	25	265
94	08	Borgarfjarðarvegur	Njarðvík	Borgarfjörður, Hólalandsvegur (946)	0,00	8,10	8,10	72	143	31	213
			Samtals vegur 94				68,27				2.642

Umferðartölur 2004

Vegnr	Kaflnr	Vegheiti	Heiti upphafspunkts	Heiti endapunkts	Bst	Est	Lengd	ÁDU	SDU	VDU	Eknir þ. km
96	01	Suðurfjarðavegur	Norðfjarðarvegur (92)	Eyri	0,00	13,31	13,31	338	462	270	1.642
96	02	Suðurfjarðavegur	Eyri	Hafranes	0,00	9,66	9,66	188	280	143	663
96	03	Suðurfjarðavegur	Hafranes	Vattarnesvegur (9567)	0,00	8,99	8,99	188	280	143	617
96	04	Suðurfjarðavegur	Vattarnesvegur (9567)	Höfðahúsvegur (9575)	0,00	9,45	9,45	152	208	112	524
96	05	Suðurfjarðavegur	Höfðahúsvegur (9575)	Búðir, Skólavegur	0,00	7,28	7,28	208	285	154	553
96	06	Suðurfjarðavegur	Búðir, Skólavegur	Búðir, Búðalækur	0,00	1,66	1,66	988	1196	769	599
96	07	Suðurfjarðavegur	Búðir, Búðalækur	Vík	0,00	13,89	13,89	233	336	168	1.181
96	08	Suðurfjarðavegur	Vík	Stöðvarfjörður, Grenimelur	0,00	12,44	12,44	181	241	139	822
96	09	Suðurfjarðavegur	Stöðvarfjörður, Grenimelur	Stöðvarfjörður, Sel	0,00	1,25	1,25	541	660	421	247
96	10	Suðurfjarðavegur	Stöðvarfjörður, Sel	Kambanes/Heyklifsvegur (9599)	0,00	9,69	9,69	190	274	138	672
96	11	Suðurfjarðavegur	Kambanes/Heyklifsvegur (9599)	Breiðdalsvíkurvegur (97)	0,00	7,67	7,67	143	206	103	400
96	12	Suðurfjarðavegur	Breiðdalsvíkurvegur (97)	Hringvegur (1-u0)	0,00	0,22	0,22	262	378	189	21
Samtals vegur 96							95,51				7.941
97	01	Breiðdalsvíkurvegur	Hringvegur (1-u1)	Hafnarvegur Breiðdalsvík (960)	0,00	1,16	1,16	300	368	236	127
97	02	Breiðdalsvíkurvegur	Hafnarvegur Breiðdalsvík (960)	Suðurfjarðavegur (96)	0,00	0,92	0,92	414	566	291	139
Samtals vegur 97							2,08				266
98	01	Djúpavogsvegur	Hringvegur (1-u7)	Djúpivogur, Borgarland	0,00	0,78	0,78	254	365	183	72
98	02	Djúpavogsvegur	Djúpivogur, Borgarland	Hafnarsvæði Gleðivík	0,00	1,71	1,71	861	1155	643	537
Samtals vegur 98							2,49				610
99	01	Hafnarvegur	Hringvegur (1-v7)	Höfn, Vesturbraut	0,00	3,75	3,75	1173	1568	892	1.606
99	02	Hafnarvegur	Höfn, Vesturbraut	Höfn, Víkurbraut	0,00	0,49	0,49	3027	3985	2300	541
99	03	Hafnarvegur	Höfn, Víkurbraut	Hafnarsvæði á Álaugarey	0,00	1,12	1,12	3027	3985	2300	1.237
Samtals vegur 99							5,36				3.384
201	01	Vallavegur	Hringvegur (1) vestan Brúarár	Hringvegur (1) austan Brunnár	0,00	3,59	3,59	17	25	12	22
202	01	Prestsbakkavegur	Hringvegur (1-a4)	Prestsbakki	0,00	2,65	2,65	2	3	1	2
204	01	Meðallandsvegur	Hringvegur (1-a6)	Fossar	0,00	12,92	12,92	122	177	79	575
204	02	Meðallandsvegur	Fossar	Syðri-Fljótavegur (2128)	0,00	12,03	12,03	39	56	26	171
204	03	Meðallandsvegur	Syðri-Fljótavegur (2128)	Langholt	0,00	8,26	8,26	12	20	9	36

Umferðartölur 2004

Vegnr	Kaflnr	Vegheiti	Heiti upphafspunkts	Heiti endapunkts	Bst	Est	Lengd	ÁDU	SDU	VDU	Eknir þ. km
204	04	Meðallandsvegur	Langholt	Melhóll	0,00	8,53	8,53	8	13	3	25
204	05	Meðallandsvegur	Melhóll	Hringvegur (1-a8)	0,00	11,47	11,47	17	25	12	71
Samtals vegur 204							53,21				879
205	01	Klausturvegur	Hringvegur (1-a6)	Klaustur, slitlagsendi	0,00	1,35	1,35	810	1292	428	399
206	01	Holtsgvegur	Hringvegur (1-a6)	Hunkubakkar	0,00	1,10	1,10	20	45	9	8
F206	02	Lakavegur	Hunkubakkar	Lakagígavegur (F207)	0,00	34,20	34,20	6	16	1	75
F206	03	Lakavegur	Lakagígavegur (F207)	Laki, bifreiðastæði	0,00	14,28	14,28	2	5	0	10
Samtals vegur F206							48,48				85
F207	01	Lakagígavegur	Laki, bifreiðastæði	Lakavegur (F206), austan Blágils	0,00	26,23	26,23	2	5	0	19
208	00	Skaftártunguvegur	Hringvegur (1-a8)	Hrífunesvegur (209)	0,00	5,01	5,01	138	258	58	252
208	01	Skaftártunguvegur	Hrífunesvegur (209)	Skaftárdalsvegur (2176)	0,00	11,21	11,21	71	133	31	291
Samtals vegur 208							16,22				543
F208	02	Fjallabaksleið nyrðri	Skaftárdalsvegur (2176)	Eldgjárvegur (F223)	0,00	27,16	27,16	22	41	15	218
F208	03	Fjallabaksleið nyrðri	Eldgjárvegur (F223)	Jökulgilskvísl	0,00	27,86	27,86	19	36	8	193
F208	04	Fjallabaksleið nyrðri	Jökulgilskvísl	Landmannalaugavegur (F224)	0,00	2,31	2,31	19	36	8	16
Samtals vegur F208							57,33				427
208	05	Fjallabaksleið nyrðri	Landmannalaugavegur (F224)	Landmannaleið (F225)	0,00	3,87	3,87	43	81	17	61
208	06	Fjallabaksleið nyrðri	Landmannaleið (F225)	Sprengisandsleið (26) við Sigöldu	0,00	26,84	26,84	28	52	10	274
Samtals vegur 208							30,71				335
209	01	Hrífunesvegur	Hringvegur (1-a9)	Hrífunes	0,00	6,48	6,48	51	113	24	121
209	02	Hrífunesvegur	Hrífunes	Skaftártunguvegur (208)	0,00	5,95	5,95	51	113	24	111
Samtals vegur 209							12,43				231
210	01	Ljótastaðavegur	Skaftártunguvegur (208)	Snæbýli	0,00	6,05	6,05	45	84	22	99

Umferðartölur 2004

Vegnr	Kaflannr	Vegheiti	Heiti upphafspunkts	Heiti endapunkts	Bst	Est	Lengd	ÁDU	SDU	VDU	Eknir þ. km
F210	02	Fjallabaksleið syðri	Snæbýli	Álftavatnskrókur (F233)	0,00	19,10	19,10	2	5	0	14
F210	03	Fjallabaksleið syðri	Álftavatnskrókur (F233)	Öldufellsleið (F232)	0,00	4,04	4,04	2	5	0	3
F210	04	Fjallabaksleið syðri	Öldufellsleið (F232)	Emstruleið (F261) Hvanngil	0,00	21,26	21,26	3	8	0	23
F210	05	Fjallabaksleið syðri	Emstruleið (F261) Hvanngil	Hrafnfínnusker Laufafell	0,00	23,07	23,07	2	5	0	17
F210	06	Fjallabaksleið syðri	Hrafnfínnusker Laufafell	Hungursfít	0,00	11,79	11,79	6	15	5	26
F210	07	Fjallabaksleið syðri	Hungursfít	Rangárvallavegur (264)	0,00	28,97	28,97	14	27	8	148
			Samtals vegur F210				108,23				231
211	01	Álftaversvegur	Hringvegur (1-b0)	Hryggjavegur (212) Þykkvabæjarkl.	0,00	7,50	7,50	37	51	26	101
212	01	Hryggjavegur	Álftaversvegur (211)	Álftaversvegur (211) Þykkvabæjarkl.	0,00	8,45	8,45	20	27	12	62
214	01	Kerlingardalsvegur	Hringvegur (1-b2)	Höfðabrekkuvegur (2202)	0,00	0,20	0,20	6	8	2	0
215	01	Reynishverfisvegur	Hringvegur (1-b4)	Presthús	0,00	4,55	4,55	184	209	156	306
216	01	Reynisvegur	Reynishverfisvegur (215) við Lækjarbakka	Reynishverfisvegur (215)	0,00	2,20	2,20	43	53	34	35
218	01	Dyrhólavegur	Hringvegur (1-b5)	Vatnsskarðshólavegur (2251)	0,00	0,85	0,85	173	271	107	54
218	02	Dyrhólavegur	Vatnsskarðshólavegur (2251)	Dyrhólaey	0,00	5,40	5,40	47	101	19	93
			Samtals vegur 218				6,25				146
219	01	Péturseyjarvegur	Hringvegur (1) vestan Klifanda	Hringvegur (1)	0,00	4,04	4,04	41	90	13	60
221	01	Sólheimajökulsvegur	Hringvegur (1-b5)	Sólheimajökull	0,00	4,17	4,17	4	12	1	6
222	01	Mýrdalsjökulsvegur	Hringvegur (1-b5)	Sólheimakotsvegur (2286)	0,00	1,20	1,20	11	25	1	5
222	02	Mýrdalsjökulsvegur	Sólheimakotsvegur (2286)	Mýrdalsjökull	0,00	9,02	9,02	11	25	1	36
			Samtals vegur 222				10,22				41
F223	01	Eldgjárvegur	Fjallabaksleið nyrðri (F208)	Eldgjá	0,00	1,60	1,60	8	17	3	5
F224	01	Landmannalaugavegur	Fjallabaksleið nyrðri (F208)	Landmannalaugar	0,00	2,40	2,40	34	69	12	30
F225	01	Landmannaleið	Landvegur (26)	Fjallabaksleið nyrðri (208)	0,00	41,13	41,13	18	33	7	270

Umferðartölur 2004

Vegnr	Kaflnr	Vegheiti	Heiti upphafspunkts	Heiti endapunkts	Bst	Est	Lengd	ÁDU	SDU	VDU	Eknir þ. km
F228	01	Veiðivatnaleið	Sprengisandsleið (26)	Veiðivatnaskáli	0,00	20,95	20,95	18	33	7	138
F229	01	Jökulheimaleið	Veiðivatnaleið (F228)	Jökulheimar	0,00	35,77	35,77	3	5	1	39
F232	01	Öldufellsleið	Hrífunesvegur (209)	Fjallabaksleið syðri (F210)	0,00	35,83	35,83	1	3	0	13
F233	01	Álftavatnskrókur	Fjallabaksleið nyrðri (F208)	Fjallabaksleið syðri (F210)	0,00	20,94	20,94	1	3	0	8
F235	01	Langisjór	Fjallabaksleið nyrðri (F208)	Langisjór	0,00	22,56	22,56	1	3	0	8
238	01	Fellavegur	Dalavegur (22)	Dalavegur (22) nálægt flugstöð	0,00	2,23	2,23	157	183	144	128
239	01	Eldfellsvegur	Fellavegur (238)	Bílastæði ofan Viðlagafjöru	0,00	2,97	2,97	157	183	144	170
240	01	Stórhöfðavegur	Dalavegur (22)	Vegamót að Friðarhöfn	0,00	0,40	0,40	2857	3260	2599	417
240	02	Stórhöfðavegur	Vegamót að Friðarhöfn	Stórhöfðaviti	0,00	6,53	6,53	748	853	680	1.783
			Samtals vegur 240				6,93				2.200
242	01	Raufarfellsvegur	Hringvegur (1) við Kaldaklifsá	Hringvegur (1) við Svaðbælisá	0,00	4,41	4,41	58	78	48	93
243	01	Leirnavvegur	Hringvegur (1) við Svaðbælisá	Hringvegur (1) við Steina	0,00	6,43	6,43	22	29	17	52
245	01	Hverfisvegur	Hringvegur (1) við Holt	Hringvegur (1) við Írá	0,00	3,59	3,59	31	47	25	41
246	01	Skálavegur	Hringvegur (1) vestan Holtsár	Hringvegur (1) austan Hvamms	0,00	5,42	5,42	9	22	8	18
247	01	Sandhólmavegur	Hringvegur (1) við Hvamm	Hringvegur (1) við Heimaland	0,00	10,55	10,55	29	47	22	112
248	01	Merkurvegur	Þórsmerkurvegur (249)	Stóra-Mörk	0,00	3,46	3,46	9	22	8	11
249	01	Þórsmerkurvegur	Hringvegur (1-b8)	Merkurvegur (248)	0,00	5,34	5,34	76	176	19	148
F249	02	Þórsmerkurvegur	Merkurvegur (248)	Jökultungur	0,00	16,57	16,57	62	140	16	375
F249	03	Þórsmerkurvegur	Jökultungur	Bílastæði gegnt Langadal	0,00	7,95	7,95	32	74	8	93
			Samtals vegur F249				24,52				468
250	01	Dímonarvegur	Hringvegur (1-b9)	Fljótshlíðarvegur (261)	0,00	12,10	12,10	70	88	57	309

Umferðartölur 2004

Vegnr	Kaflnr	Vegheiti	Heiti upphafspunkts	Heiti endapunkts	Bst	Est	Lengd	ÁDU	SDU	VDU	Eknir þ. km
251	01	Hólmabæjavegur	Hringvegur (1-b9)	Landeyjavegur (252)	0,00	6,36	6,36	10	19	9	23
252	01	Landeyjavegur	Hringvegur (1-c0)	Hólmavegur (254)	0,00	10,84	10,84	231	302	175	914
252	02	Landeyjavegur	Hólmavegur (254)	Kanastaðir	0,00	8,32	8,32	174	224	132	528
252	03	Landeyjavegur	Kanastaðir	Akureyjarvegur (255)	0,00	8,99	8,99	135	180	100	443
252	04	Landeyjavegur	Akureyjarvegur (255)	Grímsstaðavegur (2549)	0,00	7,24	7,24	168	228	128	444
252	05	Landeyjavegur	Grímsstaðavegur (2549)	Ártúnsvegur (2699)	0,00	8,65	8,65	50	65	38	158
252	06	Landeyjavegur	Ártúnsvegur (2699)	Hringvegur (1-c0)	0,00	9,87	9,87	50	65	38	180
			Samtals vegur 252				53,91				2.667
253	01	Gunnarshólmavegur	Landeyjavegur (252) við Voðmúlastaði	Landeyjavegur (252) við Gunnarshólma	0,00	6,16	6,16	220	288	167	495
253	02	Gunnarshólmavegur	Landeyjavegur (252) við Gunnarshólma	Brúnalundur	0,00	0,37	0,37	28	40	25	4
			Samtals vegur 253				6,53				498
254	01	Hólmavegur	Landeyjavegur (252)	Bakkaflugvöllur	0,00	4,47	4,47	54	73	41	88
255	01	Akureyjarvegur	Hringvegur (1-c0)	Landeyjavegur (252)	0,00	10,89	10,89	110	169	84	437
261	01	Fljótshlíðarvegur	Hringvegur (1-c1)	Hvolsvöllur, Öldubakki	0,00	0,71	0,71	1609	1949	1414	417
261	02	Fljótshlíðarvegur	Hvolsvöllur, Öldubakki	Hlíðarendi	0,00	13,75	13,75	507	744	323	2.545
261	03	Fljótshlíðarvegur	Hlíðarendi	Dímonarvegur (250)	0,00	3,27	3,27	175	253	110	209
261	04	Fljótshlíðarvegur	Dímonarvegur (250)	Fljótsdalsvegur (2631)	0,00	7,72	7,72	14	27	9	39
			Samtals vegur 261				25,45				3.210
F261	05	Emstruleið	Fljótsdalsvegur (2631)	Hungursfit	0,00	23,24	23,24	2	5	0	17
F261	06	Emstruleið	Hungursfit	Fjallabaksleið syðri (F210) Hvanngil	0,00	14,06	14,06	2	5	0	10
			Samtals vegur F261				37,30				27
262	01	Vallarvegur	Fljótshlíðarvegur (261)	Markarskarð	0,00	5,26	5,26	305	411	215	586
264	01	Rangárvallavegur	Hringvegur (1-c2)	Keldnavegur (2734)	0,00	11,48	11,48	72	98	50	302
264	02	Rangárvallavegur	Keldnavegur (2734)	Þingskálavegur (268)	0,00	9,70	9,70	99	133	69	351
264	03	Rangárvallavegur	Þingskálavegur (268)	Hringvegur (1-c3)	0,00	6,65	6,65	339	444	258	823

Umferðartölur 2004

Vegnr	Kaflar	Vegheiti	Heiti upphafspunkts	Heiti endapunkts	Bst	Est	Lengd	ÁDU	SDU	VDU	Eknir þ. km
			Samtals vegur 264				27,83				1.475
266	01	Oddavegur	Hringvegur (1-c3)	Oddavegur (2716)	0,00	4,29	4,29	83	111	59	130
267	01	Selalækjarvegur	Hringvegur (1-c3)	Selalækur 2	0,00	2,44	2,44	22	29	20	20
268	01	Þingskálavegur	Rangárvallavegur (264)	Þingskálar	0,00	8,75	8,75	53	77	33	169
268	02	Þingskálavegur	Þingskálar	Haukadalur	0,00	12,50	12,50	40	54	29	183
268	03	Þingskálavegur	Haukadalur	Landvegur (26)	0,00	8,91	8,91	27	33	19	88
			Samtals vegur 268				30,16				440
271	01	Árbæjarvegur	Hringvegur (1-c5)	Bjallavegur (272)	0,00	10,25	10,25	158	190	149	591
271	02	Árbæjarvegur	Bjallavegur (272)	Landvegur (26)	0,00	2,29	2,29	72	87	69	60
			Samtals vegur 271				12,54				651
272	01	Bjallavegur	Árbæjarvegur (271)	Landvegur (26)	0,00	8,56	8,56	87	108	80	272
273	01	Bugavegur	Hringvegur (1-c5)	Vetleifsholt	0,00	5,32	5,32	53	65	50	103
275	01	Ásvegur	Hringvegur (1-c8)	Sandhólaferja	0,00	11,87	11,87	140	174	129	607
275	02	Ásvegur	Sandhólaferja	Þykkvabæjarvegur (25)	0,00	12,74	12,74	120	150	110	558
275	04	Ásvegur	Þykkvabæjarvegur (25)	Hraukur	0,00	2,67	2,67	145	174	136	141
			Samtals vegur 275				27,28				1.306
282	01	Ásmundarstaðavegur	Hringvegur (1-c8)	Ásmundarstaðir 2	0,00	3,12	3,12	27	35	30	31
284	01	Heiðarvegur	Hringvegur (1-c8)	Hagabraut (286)	0,00	10,57	10,57	71	90	68	274
286	01	Hagabraut	Landvegur (26)	Hagi	0,00	9,37	9,37	209	256	200	715
286	02	Hagabraut	Hagi	Landvegur (26)	0,00	10,15	10,15	156	191	148	578
			Samtals vegur 286				19,52				1.293
288	01	Kálfholtsvegur	Hringvegur (1) hjá Einbúa	Hringvegur (1) á Lónsheiði	0,00	6,84	6,84	49	63	49	122
302	01	Urriðafossvetur	Hringvegur (1-d1)	Villingaholtsvegur (305)	0,00	7,55	7,55	74	89	63	204

Umferðartölur 2004

Vegnr	Kaflnr	Vegheiti	Heiti upphafspunkts	Heiti endapunkts	Bst	Est	Lengd	ÁDU	SDU	VDU	Eknir þ. km
303	01	Ölvisholtsvegur	Hringvegur (1-d2)	Ölvisholt 2	0,00	2,15	2,15	16	22	13	13
304	01	Oddgeirshólavegur	Hringvegur (1) hjá Hraungerði	Hringvegur (1) nálægt Túni	0,00	13,20	13,20	120	138	99	578
305	01	Villingaholtsvegur	Hringvegur (1-d2)	Urriðafossvegur (302)	0,00	9,65	9,65	235	269	194	828
305	02	Villingaholtsvegur	Urriðafossvegur (302)	Fljótshólar	0,00	12,74	12,74	268	319	228	1.246
305	03	Villingaholtsvegur	Fljótshólar	Gaulverjabæjarvegur (33)	0,00	6,63	6,63	158	182	132	382
Samtals vegur 305							29,02				2.456
308	01	Hamarsvegur	Gaulverjabæjarvegur (33)	Villingaholtsvegur (305)	0,00	10,81	10,81	14	16	10	55
309	01	Kolsholtsvegur	Villingaholtsvegur (305)	Kolsholtsvegur 3 (3214)	0,00	2,16	2,16	11	14	7	9
310	01	Votmúlavegur	Eyrarbyggðavegur (34)	Gaulverjabæjarvegur (33)	0,00	5,25	5,25	163	187	134	312
311	01	Önundarholtsvegur	Gaulverjabæjarvegur (33)	Villingaholtsvegur (305)	0,00	4,90	4,90	45	57	38	80
312	01	Vorsabæjarvegur í Flóa	Gaulverjabæjarvegur (33)	Hamarsvegur (308)	0,00	5,25	5,25	25	31	22	48
314	01	Holtsvegur	Gaulverjabæjarvegur (33)	Stokkseyri Pálsbær	0,00	9,52	9,52	95	113	81	330
314	02	Holtsvegur	Stokkseyri Pálsbær	Gaulverjabæjarvegur (33)	0,00	0,33	0,33	874	1060	732	105
Samtals vegur 314							9,85				435
316	01	Kaldaðarnesvegur	Eyrarbyggðavegur (34)	Litlu-Sandvíkurvegur (3101)	0,00	0,61	0,61	120	145	99	27
321	01	Skeiðháholtsvegur	Skeiðavegur (30)	Skeiðhólt	0,00	2,67	2,67	92	124	74	90
322	01	Ólafsvallavegur	Skeiðavegur (30)	Ólafsvellir	0,00	2,69	2,69	6	10	4	6
324	01	Vorsabæjarvegur	Skeiðavegur (30)	Skálholtsvegur (31)	0,00	7,76	7,76	13	20	6	37
325	01	Gnúpverjavegur	Þjórsárdalsvegur (32) við Kálfá	Þjórsárdalsvegur (32) við Þverá	0,00	10,37	10,37	45	76	26	170
326	01	Hælsvegur	Gnúpverjavegur (325)	Steinsholt	0,00	3,31	3,31	13	17	6	16
327	01	Stangarvegur	Þjórsárdalsvegur (32) austan Fossár	Þjórsárdalsvegur (32)	0,00	11,03	11,03	29	55	10	117

Umferðartölur 2004

Vegnr	Kaflnr	Vegheiti	Heiti upphafspunkts	Heiti endapunkts	Bst	Est	Lengd	ÁDU	SDU	VDU	Eknir þ. km
328	01	Stóra-Núpsvegur	Þjórárdalsvegur (32)	Gnúpverjavegur (325)	0,00	2,39	2,39	8	15	5	7
329	01	Mástunguvegur	Gnúpverjavegur (325)	Laxárdalur 2	0,00	8,10	8,10	13	18	7	38
333	01	Haukadalsvegur	Biskupstungnabraut (35)	Haukadalskirkja	0,00	2,11	2,11	19	28	10	15
F333	02	Haukadalsvegur	Haukadalskirkja	Skjaldbreiðarvegur (F338)	0,00	10,10	10,10	1	3	0	4
334	01	Gullfossvegur	Biskupstungnabraut (35)	Gullfoss, bílastæði	0,00	0,72	0,72	270	505	116	71
F335	01	Hagavatnsvegur	Kjalvegur (35)	Hagavatn, sæluhús	0,00	14,44	14,44	2	5	0	11
336	01	Skálpanesvegur	Kjalvegur (35)	Langjökull, skáli	0,00	7,97	7,97	2	5	0	6
337	01	Hlöðuvallavegur	Laugarvatnsvegur (37)	Miðdalskirkjuvegur (3729)	0,00	0,64	0,64	20	32	11	5
F337	02	Hlöðuvallavegur	Miðdalskirkjuvegur (3729)	Skjaldbreiðarvegur (F338)	0,00	31,92	31,92	1	3	0	12
F338	01	Skjaldbreiðarvegur	Kjalvegur (35)	Hlöðuvallavegur (F337)	0,00	25,69	25,69	2	5	0	19
F338	02	Skjaldbreiðarvegur	Hlöðuvallavegur (F337)	Kaldadalsvegur (550)	0,00	23,13	23,13	3	8	0	25
			Samtals vegur F338				48,82				44
340	01	Auðsholtsvegur	Hrunamannavegur (30)	Auðsholt 4	0,00	10,83	10,83	113	161	77	447
341	01	Langholtsvegur	Hrunamannavegur (30)	Auðsholtsvegur (340)	0,00	7,68	7,68	171	242	114	479
343	01	Álfsstétt	Eyrbakkavegur (34)	Eyrbakki, Túngata eystri endi	0,00	0,30	0,30	1559	1773	1425	171
343	02	Álfsstétt	Eyrbakki, Túngata eystri endi	Eyrbakki, Túngata vestri endi	0,00	1,51	1,51	803	913	733	443
343	03	Álfsstétt	Eyrbakki, Túngata vestri endi	Eyrbakkavegur (34)	0,00	0,25	0,25	407	472	374	37
			Samtals vegur 343				2,06				650
344	01	Hrunavegur	Hrunamannavegur (30) við Flúðir	Hrunamannavegur (30) við Kirkjuskarð	0,00	7,74	7,74	129	190	68	364
345	01	Kaldbaksvegur	Hrunavegur (344)	Þverspynuvegur (3456)	0,00	2,63	2,63	30	48	14	29
F347	01	Kerlingarfjallavegur	Kjalvegur (35)	Kerlingarfjöll, skálar	0,00	10,50	10,50	13	36	1	50

Umferðartölur 2004

Vegnr	Kaflar	Vegheiti	Heiti upphafspunkts	Heiti endapunkts	Bst	Est	Lengd	ÁDU	SDU	VDU	Eknir þ. km
350	01	Grafningsvegur neðri	Biskupstungnabraut (35)	Grafningsvegur efri (360)	0,00	12,08	12,08	101	179	57	445
351	01	Búrfellsvegur	Þingvallavegur (36)	Biskupstungnabraut (35)	0,00	9,32	9,32	128	169	115	435
354	01	Sólheimavegur	Biskupstungnabraut (35)	Sólheimar	0,00	8,96	8,96	246	331	168	805
354	02	Sólheimavegur	Sólheimar	Biskupstungnabraut (35)	0,00	5,93	5,93	107	157	77	232
			Samtals vegur 354				14,89				1.036
355	01	Reykjavegur	Biskupstungnabraut (35)	Laugarvatnsvegur (37)	0,00	8,20	8,20	174	393	95	521
356	01	Tjarnarvegur	Biskupstungnabraut (35)	Reykjavegur (355)	0,00	8,96	8,96	14	29	5	46
358	01	Einholtsgvegur	Bræðratunguvegur (359)	Drumboddsstaðavegur (3683)	0,00	6,29	6,29	51	107	25	117
358	02	Einholtsgvegur	Drumboddsstaðavegur (3683)	Hrunamannavegur (30)	0,00	7,52	7,52	80	172	40	220
			Samtals vegur 358				13,81				337
359	01	Bræðratunguvegur	Hrunamannavegur (30)	Biskupstungnabraut (35)	3,59	8,05	4,46	69	142	33	112
360	01	Grafningsvegur efri	Þingvallavegur (36)	Grafningsvegur neðri (350)	0,00	1,78	1,78	120	244	19	78
360	02	Grafningsvegur efri	Grafningsvegur neðri (350)	Nesjavellir	0,00	12,50	12,50	167	335	26	762
360	03	Grafningsvegur efri	Nesjavellir	Þingvallavegur (36)	0,00	12,42	12,42	156	314	25	707
			Samtals vegur 360				26,70				1.547
361	01	Vallavegur	Þingvallavegur (36), Hallstígur	Þingvallavegur (36), Þjónustumiðstöð	0,00	8,97	8,97	127	282	37	416
362	01	Efrivallavegur	Vallavegur (361)	Vegamót að Þingvallabæ	0,00	1,55	1,55	42	91	12	24
363	01	Valhallarvegur	Vallavegur (361)	Valhöll	0,00	0,51	0,51	315	696	92	59
364	01	Eyjavegur	Laugarvatnsvegur (37)	Úteyjarvegur 1 (3699)	0,00	2,05	2,05	155	262	109	116
365	01	Gjábakkavegur	Laugarvatnsvegur (37)	Þingvallavegur (36)	0,00	15,81	15,81	246	502	56	1.420
366	01	Böðmódsstaðavegur	Laugarvatnsvegur (37)	Böðmódsstaðir 2	0,00	2,35	2,35	121	137	214	104

Umferðartölur 2004

Vegnr	Kaflar	Vegheiti	Heiti upphafspunkts	Heiti endapunkts	Bst	Est	Lengd	ÁDU	SDU	VDU	Eknir þ. km
374	01	Hvamsvegur	Hringvegur (1) við Kögunarhól	Hringvegur (1) vestan Kotstrandar	0,00	7,54	7,54	167	212	136	460
375	01	Arnarbælisvegur	Hringvegur (1-d6)	Auðsholt í Ölfusi	0,00	2,62	2,62	32	40	25	31
376	01	Breiðamörk	Hringvegur (1-d8) við Hveragerði	Skólamörk, Hveragerði	0,00	0,79	0,79	2865	3443	2340	826
376	02	Breiðamörk	Skólamörk, Hveragerði	Gufudalur, golfvöllur	0,00	1,75	1,75	796	968	670	508
Samtals vegur 376							2,54				1.335
377	01	Reykjavegur Hveragerði	Breiðamörk (376)	Reykjamörk, um Austurmörk	0,00	0,24	0,24	1117	1356	939	98
377	02	Reykjavegur Hveragerði	Austurmörk, um Reykjamörk	Vegamót við garðyrkjuskóla	0,00	1,05	1,05	372	453	313	143
Samtals vegur 377							1,29				240
378	01	Hamragilsvegur	Hringvegur (1-d8) vestan Hveradala	Skíðasvæði í Hamragili, bílastæðaendi	0,00	3,39	3,39	59	28	99	73
379	01	Hafnarvegur Þorlákshöfn	Þorlákshafnarvegur (38)	Ferjuhöfn	0,00	0,20	0,20	1101	1337	925	80
405	01	Sviðholtsvegur	Álftanesvegur (415)	Hákotsvör um Bakkaveg	0,00	1,30	1,30	1471	1413	1475	698
407	01	Bláfjallaleið	Bláfjallavegur (417)	Bílfreiðastæði, Bláfjallaskáli	0,00	3,45	3,45	275	125	432	346
408	01	Heiðmerkurvegur	Hringvegur (1-e2)	Ellidavatnsvegur (410)	0,00	13,68	13,68	207	266	151	1.034
410	01	Ellidavatnsvegur	Breiðholtsbraut (413)	Vífilsstaðavegur (412)	0,00	5,55	5,55	2424	2616	2219	4.910
410	02	Ellidavatnsvegur	Vífilsstaðavegur (412)	Reykjanesbraut (41)	0,00	5,51	5,51	962	1131	794	1.935
Samtals vegur 410							11,06				6.845
411	02	Arnarnesvegur	Hegranes	Hafnarfjarðarvegur (40), miðja brúar	0,00	0,18	0,18	6209	5729	6932	408
411	03	Arnarnesvegur	Hafnarfjarðarvegur (40), miðja brúar	Bæjarbraut	0,00	0,40	0,40	12547	12335	12541	1.832
411	04	Arnarnesvegur	Bæjarbraut	Reykjanesbraut (41)	0,00	1,03	1,03	6626	6563	6579	2.491
411	05	Arnarnesvegur	Reykjanesbraut (41)	Leirdalur	0,00	0,20	0,20	760	745	763	55
Samtals vegur 411							1,81				4.786
412	00	Vífilsstaðavegur	Hafnarsvæði	Hafnarfjarðarvegur (40)	0,15	0,65	0,50	4261	4239	4021	778
412	01	Vífilsstaðavegur	Hafnarfjarðarvegur (40)	Reykjanesbraut (41)	0,00	1,92	1,92	7578	7532	7341	5.311
412	02	Vífilsstaðavegur	Reykjanesbraut (41)	Ellidavatnsvegur (410)	0,00	0,82	0,82	1832	1904	1712	548

Umferðartölur 2004

Vegnr	Kaflar	Vegheiti	Heiti upphafspunkts	Heiti endapunkts	Bst	Est	Lengd	ÁDU	SDU	VDU	Eknir þ. km
			Samtals vegur 412				3,24				6.637
413	01	Breiðholtsbraut	Hringvegur (1-e3)	Jaðarsel	0,00	3,00	3,00	8699	9152	7899	9.525
413	02	Breiðholtsbraut	Jaðarsel	Reykjanesbraut (41)	0,00	1,48	1,48	24462	23432	25432	13.214
413	03	Breiðholtsbraut	Reykjanesbraut (41)	Hafnarfjarðarvegur (40)	0,00	2,95	2,95	12995	12448	13510	13.992
			Samtals vegur 413				7,43				36.732
414	01	Flugvallarvegur Reykjavík	Nesbraut (49)	Reykjavíkurflugvöllur	0,00	1,06	1,06	3400	3586	3133	1.315
415	02	Álftanesvegur	Reykjanesbraut (41) í Molduhrauni	Hafnarfjarðarvegur (40), miðeyja	0,00	0,29	0,29	3263	3278	3173	345
415	04	Álftanesvegur	Hafnarfjarðarvegur (40), miðeyja	Bessastaðavegur (416)	0,00	4,05	4,05	3602	3457	3612	5.325
415	05	Álftanesvegur	Bessastaðavegur (416)	Jörfavegur/Álftanesvegur (415)	0,00	0,91	0,91	2143	2058	2150	712
415	06	Álftanesvegur	Jörfavegur/Álftanesvegur (415)	Hvoll	0,00	0,85	0,85	809	798	798	251
			Samtals vegur 415				6,10				6.633
416	01	Bessastaðavegur	Álftanesvegur (415)	Bessastaðir	0,00	0,82	0,82	285	283	284	85
417	01	Bláfjallavegur	Hringvegur (1-e1)	Bláfjallaleið (407)	0,00	8,40	8,40	278	125	448	852
417	02	Bláfjallavegur	Bláfjallaleið (407)	Krýsuvíkurvegur (42)	0,00	17,72	17,72	216	271	172	1.397
			Samtals vegur 417				26,12				2.249
418	01	Bústaðavegur	Hafnarfjarðarvegur (40)	Nesbraut (49)	0,00	1,75	1,75	34144	33579	34187	21.809
419	01	Höfðabakki	Reykjanesbraut (41)	Nesbraut (49)	0,00	2,40	2,40	20534	21021	19819	17.988
419	02	Höfðabakki	Nesbraut (49)	Hallsvegur (432)	0,00	2,10	2,10	28900	29565	27894	22.152
			Samtals vegur 419				4,50				40.140
420	01	Vatnsleysustrandarvegur	Reykjanesbraut (41)	Vogavegur (421)	0,00	12,00	12,00	244	275	222	1.069
421	01	Vogavegur	Reykjanesbraut (41)	Vogar, Vatnsleysustrandarvegur (420)	0,00	1,49	1,49	984	1109	896	535
421	02	Vogavegur	Vogar, Vatnsleysustrandarvegur (420)	Vogar, hafnargarður	0,00	0,78	0,78	853	928	765	243
			Samtals vegur 421				2,27				778

Umferðartölur 2004

Vegnr	Kaflnr	Vegheiti	Heiti upphafspunkts	Heiti endapunkts	Bst	Est	Lengd	ÁDU	SDU	VDU	Ekni þ. km
423	01	Miðnesheiðarvegur	Garðskagavegur (45)	Sandgerðisvegur (429)	0,00	1,58	1,58	1228	1190	1287	708
424	01	Keflavíkurvegur	Reykjanesbraut (41) um Flugvallaveg	Keflavík, Njarðarbraut	0,00	1,79	1,79	472	514	424	308
424	02	Keflavíkurvegur	Keflavík, Njarðarbraut	Hafnarsvæði, Hrannargata	0,00	0,66	0,66	11529	12537	10314	2.777
Samtals vegur 424							2,45				3.086
425	01	Nesvegur	Hafnir Kirkjuvogur, Hafnavegur (44)	Reykjanesvitavegur (443)	0,00	11,92	11,92	125	142	110	544
425	02	Nesvegur	Reykjanesvitavegur (443)	Grindavíkurvegur (43)	0,00	14,62	14,62	254	290	220	1.355
Samtals vegur 425							26,54				1.899
426	01	Bláalónsvegur	Grindavíkurvegur (43)	Bláa lónið	0,00	2,35	2,35	295	348	249	253
426	02	Bláalónsvegur	Bláa lónið	Grindavík, Nesvegur (425)	0,00	4,75	4,75	9	17	4	16
Samtals vegur 426							7,10				269
427	02	Suðurstrandarvegur	Grindavíkurvegur (43)	Grindavík, Hafnargata	0,00	0,57	0,57	1713	1906	1537	356
427	03	Suðurstrandarvegur	Grindavík, Hafnargata	Þórkötlustaðir	0,00	1,16	1,16	1275	1498	1100	540
427	04	Suðurstrandarvegur	Þórkötlustaðir	Ísólfskáli	0,00	6,75	6,75	111	163	70	273
427	05	Suðurstrandarvegur	Ísólfskáli	Krýsuvíkurvegur (42)	0,00	14,49	14,49	54	118	11	286
427	06	Suðurstrandarvegur	Krýsuvíkurvegur (42)	Sýslumörk (vegrist)	0,00	8,16	8,16	36	72	11	107
427	11	Suðurstrandarvegur	Sýslumörk (vegrist)	Selvogsvegur (3991)	0,00	15,33	15,33	47	104	9	263
427	12	Suðurstrandarvegur	Selvogsvegur (3991)	Hlíðarendi	0,00	12,61	12,61	53	117	11	244
427	13	Suðurstrandarvegur	Hlíðarendi	Þrengslavegur (39)	0,00	5,32	5,32	79	173	15	153
Samtals vegur 427							64,39				2.223
428	01	Vigdísarvallavegur	Krýsuvíkurvegur (42) við Vatnsskarð	Suðurstrandarvegur (427) við Latfjall	0,00	21,00	21,00	11	26	2	84
429	01	Sandgerðisvegur	Reykjanesbraut (41)	Miðnesheiðarvegur (423)	0,00	1,98	1,98	1410	1458	1346	1.019
429	02	Sandgerðisvegur	Miðnesheiðarvegur (423)	Garðskagavegur (45), Suðurgata	0,00	4,40	4,40	2382	2426	2276	3.825
Samtals vegur 429							6,38				4.844
430	01	Úlfarsfellsvegur	Hringvegur (1-f3)	Hafravatnsvegur (431)	0,00	4,53	4,53	289	322	256	478
431	01	Hafravatnsvegur	Hringvegur (1-e1)	Úlfarsfellsvegur (430)	0,00	9,36	9,36	313	402	227	1.069
431	02	Hafravatnsvegur	Úlfarsfellsvegur (430)	Hringvegur (1)	0,00	3,45	3,45	4269	4699	3876	5.376

Umferðartölur 2004

Vegnr	Kaflnr	Vegheiti	Heiti upphafspunkts	Heiti endapunkts	Bst	Est	Lengd	ÁDU	SDU	VDU	Eknir þ. km
Samtals vegur 431							12,81				6.445
432	01	Hallsvegur	Hringvegur (1)	Höfðabakki (419)	1,64	2,50	0,86	5565	5925	5140	1.747
434	01	Skálafellsvegur	Þingvallavegur (36)	Skíðasvæði við Skálafell	0,00	4,00	4,00	53	24	83	77
443	01	Reykjanesvitavegur	Nesvegur	Reykjanesviti, bilastæði	0,00	3,28	3,28	60	84	37	72
453	01	Sundagarðar	Reykjanesbraut (41), Sæbraut	Eimskip	0,00	0,60	0,60	3324	3224	3430	728
454	01	Holtavegur	Reykjanesbraut (41), Sæbraut	Holtabakki	0,00	0,30	0,30	3440	3339	3552	377
458	01	Brautarholtsvegur	Hringvegur (1-f6)	Brautarholt 2	0,00	2,47	2,47	377	486	280	340
460	01	Eyrarfjallsvegur	Hvalfjarðarvegur (47) hjá Kiðafelli	Hvalfjarðarvegur (47) hjá Felli	0,00	11,16	11,16	52	75	33	212
461	01	Meðalfellsvegur	Hvalfjarðarvegur (47)	Kjósarskarðsvegur (48)	0,00	10,76	10,76	135	194	86	530
470	01	Fjarðarbraut	Hafnarfjarðarvegur (40)	Hafnarfjörður, Lækjargata	0,00	2,19	2,19	17719	17235	17298	14.164
470	02	Fjarðarbraut	Hafnarfjörður, Lækjargata	Krýsuvíkurvegur (42), hringtorg/Akurvellir	0,00	2,47	2,47	3046	2963	2974	2.746
Samtals vegur 470							4,66				16.910
501	01	Innrahólmsvegur	Innnesvegur	Kirkjuból	0,00	3,10	3,10	29	30	26	33
502	01	Svínadalsvegur	Hvalfjarðarvegur (47)	Dragavegur (520)	0,00	15,00	15,00	71	112	43	389
503	01	Innnesvegur	Akrafjallsvegur (51)	Akranes, Leynisbraut	0,00	3,23	3,23	660	717	593	778
503	02	Innnesvegur	Akranes, Leynisbraut	Akranes, Akranesvegur (509)	0,00	1,54	1,54	2691	2874	2414	1.513
Samtals vegur 503							4,77				2.291
504	01	Leirársveitarvegur	Hringvegur (1-g3)	Svínadalsvegur (502)	0,00	6,63	6,63	90	142	54	218
505	01	Melasveitarvegur	Hringvegur (1) hjá Skorholti	Hringvegur (1) hjá Belgsholti	0,00	11,68	11,68	54	78	35	230
506	01	Grundartangavegur	Hringvegur (1-g1)	Hafnarsvæði	0,00	2,46	2,46	324	348	294	291

Umferðartölur 2004

Vegnr	Kaflnr	Vegheiti	Heiti upphafspunkts	Heiti endapunkts	Bst	Est	Lengd	ÁDU	SDU	VDU	Eknir þ. km
507	01	Mófellsstaðavegur	Borgarfjarðarbraut (50)	Dragavegur (520)	0,00	6,72	6,72	66	104	40	162
508	01	Skorradalsvegur	Borgarfjarðarbraut (50)	Dragavegur (520)	0,00	5,84	5,84	172	262	111	367
508	02	Skorradalsvegur	Dragavegur (520)	Hvammur	0,00	5,72	5,72	180	275	116	376
508	03	Skorradalsvegur	Hvammur	Fitjar	0,00	12,60	12,60	24	37	14	110
Samtals vegur 508							24,16				853
F508	04	Skorradalsvegur	Fitjar	Uxahryggjavegur (52)	0,00	9,93	9,93	6	9	2	22
509	01	Akranesvegur	Akrafjallsvegur (51)	Akranes, Innnesvegur (503)	0,00	1,48	1,48	2613	2876	2393	1.412
509	02	Akranesvegur	Akranes, Innnesvegur (503)	Akranes	0,00	0,96	0,96	3988	4259	3578	1.397
Samtals vegur 509							2,44				2.809
510	01	Hvítárvallavegur	Hringvegur (1-g8)	Borgarfjarðarbraut (50)	0,00	10,02	10,02	64	97	41	234
511	01	Hvanneyrarvegur	Borgarfjarðarbraut (50)	Hvanneyri	0,00	2,47	2,47	308	397	230	278
512	01	Lundarreykjadalvegur	Borgarfjarðarbraut (50)	Uxahryggjavegur (52)	0,00	15,04	15,04	25	36	16	137
513	01	Bæjarsveitarvegur	Borgarfjarðarbraut (50)	Laugarholt	0,00	2,45	2,45	105	152	68	94
514	01	Hvítárbakkavegur	Bæjarsveitarvegur (513)	Hvítárbakki 3	0,00	3,75	3,75	27	42	14	37
515	01	Flókadalsvegur	Borgarfjarðarbraut (50) norðan Varmalækjar	Borgarfjarðarbraut (50) hjá Litlakroppi	0,00	14,64	14,64	28	40	18	150
517	01	Reykðælavegur	Borgarfjarðarbraut (50)	Reykholtisdalsvegur (519)	0,00	8,37	8,37	56	81	36	171
518	01	Hálsasveitarvegur	Borgarfjarðarbraut (50)	Reykholtisdalsvegur (519)	0,00	6,24	6,24	442	643	288	1.007
518	02	Hálsasveitarvegur	Reykholtisdalsvegur (519)	Hvítársíðuvegur (523)	0,00	13,59	13,59	283	411	184	1.404
518	03	Hálsasveitarvegur	Hvítársíðuvegur (523)	Kaldadalvegur (550)	0,00	11,43	11,43	175	262	114	730
518	04	Hálsasveitarvegur	Kaldadalvegur (550)	Hvítársíðuvegur (523)	0,00	17,21	17,21	85	129	56	534
Samtals vegur 518							48,47				3.675
519	01	Reykholtisdalsvegur	Hálsasveitarvegur (518) hjá Úlfsstöðum	Hálsasveitarvegur (518) hjá Stórásí	0,00	13,26	13,26	20	29	13	97
520	01	Dragavegur	Hvalfjarðarvegur (47)	Fellsvegur (5094)	0,00	14,52	14,52	145	287	46	768

Umferðartölur 2004

Vegnr	Kaflnr	Vegheiti	Heiti upphafspunkts	Heiti endapunkts	Bst	Est	Lengd	ÁDU	SDU	VDU	Eknir þ. km
520	02	Dragavegur	Fellsvegur (5094)	Skorradalsvegur (508)	0,00	5,30	5,30	98	194	32	190
520	03	Dragavegur	Skorradalsvegur (508)	Uxahryggjavegur (52)	0,00	4,34	4,34	98	194	32	155
Samtals vegur 520							24,16				1.113
522	01	Þverárhliðarvegur	Borgarfjarðarbraut (50)	Hvítársíðuvegur (523)	0,00	0,84	0,84	94	136	61	29
522	02	Þverárhliðarvegur	Hvítársíðuvegur (523)	Grjóthálsvegur (525)	0,00	7,65	7,65	59	85	38	165
522	03	Þverárhliðarvegur	Grjóthálsvegur (525)	Borgarfjarðarbraut (50)	0,00	11,42	11,42	55	79	36	229
Samtals vegur 522							19,91				423
523	01	Hvítársíðuvegur	Þverárhliðarvegur (522)	Sámsstaðir	0,00	10,33	10,33	62	90	40	234
523	02	Hvítársíðuvegur	Sámsstaðir	Sýslumörk, Hvítá	0,00	8,14	8,14	44	69	29	131
523	03	Hvítársíðuvegur	Sýslumörk, Hvítá	Hálsasveitarvegur (518)	0,00	0,45	0,45	119	180	76	20
Samtals vegur 523							18,92				384
524	01	Þverárvegur	Þverárhliðarvegur (522)	Helgavatn	0,00	2,65	2,65	23	38	15	22
525	01	Grjóthálsvegur	Þverárhliðarvegur (522)	Norðurárdalsvegur (528)	0,00	8,18	8,18	20	29	13	60
526	01	Stafholtsvegur	Borgarfjarðarbraut (50)	Svarfhóll	0,00	4,05	4,05	14	22	10	21
527	01	Varmalandsvegur	Borgarfjarðarbraut (50)	Varmaland, sundlaug	0,00	2,65	2,65	123	179	80	119
527	02	Varmalandsvegur	Varmaland, sundlaug	Norðurárdalsvegur (528)	0,00	11,29	11,29	17	24	10	70
Samtals vegur 527							13,94				189
528	01	Norðurárdalsvegur	Hringvegur (1)	Skarðshamrar	0,00	6,35	6,35	50	78	30	116
528	02	Norðurárdalsvegur	Skarðshamrar	Hringvegur (1)	0,00	10,11	10,11	14	23	8	52
Samtals vegur 528							16,46				168
530	01	Ferjubakkavegur	Hringvegur (1-g8)	Hvítárvallavegur (510)	0,00	5,55	5,55	85	123	55	172
531	01	Borgarbraut	Hringvegur (1)	Borgarnes, Egilsgata	0,00	1,00	1,00	5576	6517	4582	2.035
532	01	Þursstaðavegur	Snæfellsnesvegur (54)	Rauðanes 3	0,00	4,74	4,74	15	19	14	26

Umferðartölur 2004

Vegnr	Kaflar	Vegheiti	Heiti upphafspunkts	Heiti endapunkts	Bst	Est	Lengd	ÁDU	SDU	VDU	Eknir þ. km
533	01	Álftaneshreppsvegur	Snæfellsnesvegur (54)	Álftanesvegur (534)	0,00	11,37	11,37	80	97	66	332
533	02	Álftaneshreppsvegur	Álftanesvegur (534)	Krossnes	0,00	8,37	8,37	33	41	27	101
533	03	Álftaneshreppsvegur	Krossnes	Snæfellsnesvegur (54)	0,00	11,00	11,00	71	86	58	285
Samtals vegur 533							30,74				718
534	01	Álftanesvegur	Álftaneshreppsvegur (533)	Lambastaðavegur (5353)	0,00	2,42	2,42	20	23	16	18
535	01	Grímsstaðavegur	Snæfellsnesvegur (54)	Háhólsvegur (5373)	0,00	2,88	2,88	49	62	41	52
539	01	Hítardalsvegur	Snæfellsnesvegur (54)	Staðarhraunsvegur (5381)	0,00	6,83	6,83	56	68	46	140
539	02	Hítardalsvegur	Staðarhraunsvegur (5381)	Hítardalsvegur (5383)	0,00	6,16	6,16	26	38	16	58
539	03	Hítardalsvegur	Hítardalsvegur (5383)	Hítarvatn	0,00	9,70	9,70	17	29	8	60
Samtals vegur 539							22,69				258
540	01	Hraunhreppsvegur	Snæfellsnesvegur (54)	Stóri Kálfalækur	0,00	8,42	8,42	23	28	19	71
540	02	Hraunhreppsvegur	Stóri Kálfalækur	Traðavegur (5394)	0,00	11,86	11,86	17	21	14	74
540	03	Hraunhreppsvegur	Traðavegur (5394)	Álftaneshreppsvegur (533)	0,00	13,41	13,41	35	42	28	171
Samtals vegur 540							33,69				316
550	01	Kaldadalsvegur	Uxahryggjavegur (52)	Hálsasveitarvegur (518), Húsafell	0,00	40,00	40,00	28	75	3	409
551	01	Langjökulsvegur	Kaldadalsvegur (550)	Langjökulsbúðir	0,00	7,20	7,20	32	74	4	84
552	01	Barnafossvegur	Hálsasveitarvegur (518)	Barnafoss	0,00	0,17	0,17	24	37	15	1
553	01	Langavatnsvegur	Hringvegur (1-g9) hjá Svignaskarði	Þjónustuhús Iðju	0,00	0,85	0,85	106	232	18	33
553	02	Langavatnsvegur	Þjónustuhús Iðju	Sauðhús	0,00	7,65	7,65	17	38	2	47
553	03	Langavatnsvegur	Sauðhús	Langavatn	0,00	7,50	7,50	11	24	1	30
Samtals vegur 553							16,00				110
555	01	Deildartunguvegur	Borgarfjarðarbraut (50)	Deildartunguhver	0,00	0,61	0,61	59	129	10	13
558	01	Berserkjahraunsvegur	Snæfellsnesvegur (54) n. Grákúlu	Snæfellsnesvegur (54) v. Hraunsfjarðar	0,00	10,34	10,34	14	27	4	53
566	01	Hítarnesvegur	Snæfellsnesvegur (54)	Jörfavegur (5606)	0,00	2,57	2,57	20	23	16	19

Umferðartölur 2004

Vegnr	Kaflar	Vegheiti	Heiti upphafspunkts	Heiti endapunkts	Bst	Est	Lengd	ÁDU	SDU	VDU	Eknir þ. km
567	01	Kolviðarnesvegur	Snæfellsnesvegur (54)	Laugagerðisskóli	0,00	3,72	3,72	48	60	40	65
570	01	Jökulhálsleið	Útnesvegur (574) hjá Ólafsvík	Útnesvegur (574)	0,00	17,98	17,98	23	47	2	151
571	01	Ölkelduvegur	Snæfellsnesvegur (54)	Álftavatnsvegur (5704)	0,00	0,35	0,35	20	23	16	3
572	01	Dritvíkurvegur	Útnesvegur (574) í Beruvíkurbrauni	Djúpalón	0,00	2,09	2,09	15	31	1	11
573	01	Rifshafnarvegur	Útnesvegur (574)	Rifshöfn	0,00	0,58	0,58	814	958	687	172
574	01	Útnesvegur	Snæfellsnesvegur (54)	Arnarstapi	0,00	17,44	17,44	149	300	48	948
574	02	Útnesvegur	Arnarstapi	Malarrif	0,00	8,34	8,34	97	195	31	295
574	03	Útnesvegur	Malarrif	Beruvík	0,00	11,68	11,68	82	164	26	350
574	04	Útnesvegur	Beruvík	Hellissandur, Höskuldsbraut	0,00	15,45	15,45	82	164	26	462
574	06	Útnesvegur	Hellissandur, Höskuldsbraut	Rifshafnarvegur (573)	0,00	3,06	3,06	797	965	651	890
574	07	Útnesvegur	Rifshafnarvegur (573)	Ólafsvík, vestri mörk þéttbýlis	0,00	5,10	5,10	800	968	653	1.489
574	08	Útnesvegur	Ólafsvík, vestri mörk þéttbýlis	Ólafsvík, Norðurtangi	0,00	1,06	1,06	1281	1506	1079	496
574	09	Útnesvegur	Ólafsvík, Norðurtangi	Ólafsvík, Dalbraut	0,00	1,29	1,29	2536	2986	2140	1.194
574	10	Útnesvegur	Ólafsvík, Dalbraut	Snæfellsnesvegur (54)	0,00	4,12	4,12	409	560	222	615
			Samtals vegur 574				67,54				6.740
575	01	Tunguvegur	Snæfellsnesvegur (54)	Hrísavegur (5741)	0,00	0,54	0,54	20	25	10	4
576	01	Framsveitarvegur	Snæfellsnesvegur (54)	Skallabúðir	0,00	8,81	8,81	81	123	51	260
577	01	Helgafellssveitarvegur	Snæfellsnesvegur (54) hjá Gríshólsá	Snæfellsnesvegur (54) í Berserkjahrauni	0,00	11,48	11,48	27	41	17	113
578	01	Arnarvatnsvegur	Hálsasveitarvegur (518), Kalmanstunga	Bílastæði við Stefánshelli	0,00	8,09	8,09	16	43	2	47
F578	02	Arnarvatnsvegur	Bílastæði við Stefánshelli	Arnarvatn, hús	0,00	33,77	33,77	3	5	0	37
F578	03	Arnarvatnsvegur	Arnarvatn, hús	Miðfjarðarvegur (704)	0,00	36,61	36,61	7	13	0	94
			Samtals vegur F578				70,38				131
579	01	Öndverðarnesvegur	Útnesvegur (574)	Öndverðarnes	0,00	6,99	6,99	21	57	2	54
580	01	Hörðudalsvegur vestri	Snæfellsnesvegur (54)	Blönduhlíð	0,00	0,04	0,04	14	22	4	0

Umferðartölur 2004

Vegnr	Kaflar	Vegheiti	Heiti upphafspunkts	Heiti endapunkts	Bst	Est	Lengd	ÁDU	SDU	VDU	Eknir þ. km
581	01	Hörðudalsvegur eystri	Snæfellsnesvegur (54)	Vífilsdalur	0,00	6,31	6,31	34	54	19	78
582	01	Hálsbæjavegur	Vestfjarðavegur (60-03)	Snæfellsnesvegur (54)	0,00	12,26	12,26	11	18	6	49
585	01	Hlíðarvegur	Vestfjarðavegur (60) hjá Fellsenda	Vestfjarðavegur (60) norðan Tunguár	0,00	8,63	8,63	9	15	5	28
586	01	Haukadalsvegur	Vestfjarðavegur (60-04)	Smyrlahóll	0,00	15,12	15,12	38	68	16	210
F586	02	Haukadalsskarðsvegur	Smyrlahóll	Sýslumörk	0,00	9,84	9,84	2	6	0	7
F586	03	Haukadalsskarðsvegur	Sýslumörk	Djúpvegur (61-01)	0,00	10,01	10,01	2	5	0	7
Samtals vegur F586							19,85				14
587	01	Hjarðarholtsvegur	Vestfjarðavegur (60-07)	Spágilsstaðavegur (5875)	0,00	5,10	5,10	41	66	23	76
588	01	Gillastaðavegur	Laxárdalsvegur (59)	Sámsstaðavegur (5862)	0,00	1,65	1,65	24	38	6	14
589	01	Sælingsdalsvegur	Vestfjarðavegur (60-08)	Laugaskóli	0,00	2,55	2,55	119	192	67	111
590	01	Klofningsvegur	Vestfjarðavegur (60-08)	Hafnará	0,00	11,26	11,26	84	124	55	345
590	02	Klofningsvegur	Hafnará	Efribyggðarvegur (593), eystri endi	0,00	10,55	10,55	71	104	47	273
590	03	Klofningsvegur	Efribyggðarvegur (593), eystri endi	Efribyggðarvegur (593), vestri endi	0,00	14,62	14,62	51	79	35	272
590	04	Klofningsvegur	Efribyggðarvegur (593), vestri endi	Ballarárvegur (5929)	0,00	11,22	11,22	24	36	16	98
590	05	Klofningsvegur	Ballarárvegur (5929)	Skarð	0,00	8,98	8,98	25	38	17	82
590	06	Klofningsvegur	Skarð	Fagridalur ytri	0,00	13,85	13,85	27	41	18	136
590	07	Klofningsvegur	Fagridalur ytri	Vestfjarðavegur (60-10)	0,00	12,87	12,87	45	66	30	211
Samtals vegur 590							83,35				1.419
593	01	Efribyggðarvegur	Klofningsvegur (590) við Hellu	Klofningsvegur (590)	0,00	15,14	15,14	16	24	11	88
594	01	Staðarhólsvegur	Klofningsvegur (590)	Bjarnastaðir	0,00	3,34	3,34	40	59	26	49
602	01	Garpsdalsvegur	Vestfjarðavegur (60-22)	Steinadalsvegur (690)	0,00	12,75	12,75	16	23	9	74
605	01	Tröllatunguvegur	Vestfjarðavegur (60-23)	Bakkavegur (6017)	0,00	2,18	2,18	43	71	20	34
605	02	Tröllatunguvegur	Bakkavegur (6017)	Sýslumörk (skilti)	0,00	10,06	10,06	23	47	0	84
605	03	Tröllatunguvegur	Sýslumörk (skilti)	Tröllatunga	0,00	10,65	10,65	23	47	0	89

Umferðartölur 2004

Vegnr	Kaflnr	Vegheiti	Heiti upphafspunkts	Heiti endapunkts	Bst	Est	Lengd	ÁDU	SDU	VDU	Eknir þ. km
605	04	Tröllatunguvegur	Tröllatunga	Djúpvegur (61-11)	0,00	2,94	2,94	23	47	0	25
Samtals vegur 605							25,83				233
606	01	Karlseyjarvegur	Reykhólasveitarvegur (607)	Karlsey	0,00	3,61	3,61	233	444	67	307
607	01	Reykhólasveitarvegur	Vestfjarðavegur (60-24)	Karlseyjarvegur (606)	0,00	13,06	13,06	116	225	43	553
607	03	Reykhólasveitarvegur	Karlseyjarvegur (606)	Hamarlandsvegur (6074)	0,00	7,05	7,05	37	71	10	95
Samtals vegur 607							20,11				648
608	01	Þorskafjarðarvegur	Vestfjarðavegur (60-25)	Sýslumörk (hlið)	0,00	9,91	9,91	28	47	0	101
608	02	Þorskafjarðarvegur	Sýslumörk (hlið)	Djúpvegur (61-24)	0,00	12,90	12,90	28	47	0	132
Samtals vegur 608							22,81				233
609	01	Fjarðarhlíðarvegur	Vestfjarðavegur (60-31)	Skálmarnesmúlakirkja	0,00	14,43	14,43	6	11	2	32
610	01	Brjánslækjarvegur	Barðastrandarvegur (62)	Brjánslækur, ferjubryggja	0,00	0,38	0,38	46	69	43	6
611	01	Siglunesvegur	Barðastrandarvegur (62)	Siglunesá	0,00	7,34	7,34	7	10	2	19
612	01	Örlygshafnarvegur	Barðastrandarvegur (62)	Flugvallarvegur Patreksfirði (616)	0,00	11,99	11,99	72	124	36	315
612	02	Örlygshafnarvegur	Flugvallarvegur Patreksfirði (616)	Kollsvíkurvegur (615)	0,00	12,48	12,48	56	95	28	255
612	03	Örlygshafnarvegur	Kollsvíkurvegur (615)	Hvallátur	0,00	17,29	17,29	26	68	4	164
612	04	Örlygshafnarvegur	Hvallátur	Bjargtangar	0,00	4,68	4,68	17	48	2	29
Samtals vegur 612							46,44				763
614	01	Rauðasandsvegur	Örlygshafnarvegur (612)	Melanesvegur (6178)	0,00	9,74	9,74	23	39	12	82
615	01	Kollsvíkurvegur	Örlygshafnarvegur (612)	Sellátranés	0,00	7,14	7,14	31	55	15	81
615	02	Kollsvíkurvegur	Sellátranés	Hænuvíkurvegur (6164)	0,00	1,56	1,56	16	31	9	9
615	03	Kollsvíkurvegur	Hænuvíkurvegur (6164)	Láginúpur	0,00	11,78	11,78	7	10	2	30
Samtals vegur 615							20,48				120
616	01	Flugvallarvegur Patreksfirði	Örlygshafnarvegur (612)	Flugvöllur	0,00	0,29	0,29	7	11	2	1

Umferðartölur 2004

Vegnr	Kaflnr	Vegheiti	Heiti upphafspunkts	Heiti endapunkts	Bst	Est	Lengd	ÁDU	SDU	VDU	Eknir þ. km
617	01	Tálknafjarðarvegur	Bíldudalsvegur (63)	Tálknafjörður, 1. ljósastaur	0,00	2,91	2,91	179	252	121	190
617	02	Tálknafjarðarvegur	Tálknafjörður, 1. ljósastaur	Tálknafjörður, Hólsá	0,00	0,97	0,97	419	515	336	148
617	03	Tálknafjarðarvegur	Tálknafjörður, Hólsá	Hraun	0,00	1,65	1,65	215	365	99	129
Samtals vegur 617							5,53				468
619	01	Ketildalavegur	Bíldudalsvegur (63)	Bíldudalur, Hafnarteigur	0,00	1,17	1,17	468	574	375	200
619	02	Ketildalavegur	Bíldudalur, Hafnarteigur	Bíldudalur, Langahlíð	0,00	0,54	0,54	280	345	224	55
619	03	Ketildalavegur	Bíldudalur, Langahlíð	Feitsdalsvegur (6196)	0,00	13,10	13,10	37	63	19	177
Samtals vegur 619							14,81				432
620	01	Flugvallarvegur Bíldudal	Bíldudalsvegur (63)	Flugvöllur	0,00	0,26	0,26	13	24	8	1
622	01	Svalvogavegur	Vestfjarðavegur (60-40)	Þingeyri, Hafnargata	0,00	0,81	0,81	576	708	463	170
622	02	Svalvogavegur	Þingeyri, Hafnargata	Þingeyri, síðasti ljósastaur	0,00	0,56	0,56	399	488	320	82
622	03	Svalvogavegur	Þingeyri, síðasti ljósastaur	Flugvallarvegur Dýrafirði (623)	0,00	2,72	2,72	260	357	180	258
622	04	Svalvogavegur	Flugvallarvegur Dýrafirði (623)	Húsatúnsvegur (6218)	0,00	4,35	4,35	64	90	44	102
Samtals vegur 622							8,44				612
623	01	Flugvallarvegur Dýrafirði	Svalvogavegur (622)	Flugvöllur	0,00	0,05	0,05	108	150	69	2
624	01	Ingjaldssandsvegur	Vestfjarðavegur (60-44)	Núpur	0,00	6,58	6,58	105	147	68	252
624	02	Ingjaldssandsvegur	Núpur	Alviðra	0,00	0,91	0,91	43	58	33	14
Samtals vegur 624							7,49				266
625	01	Valþjófsdalsvegur	Vestfjarðavegur (60-45)	Flugvallarvegur Önundarfirði	0,00	1,43	1,43	36	48	24	19
625	02	Valþjófsdalsvegur	Flugvallarvegur Önundarfirði	Hjarðardalsvegur Ytri (6264)	0,00	0,99	0,99	36	48	24	13
Samtals vegur 625							2,42				32
627	01	Önundarfjarðarvegur	Vestfjarðavegur (60-45)	Vífilmýrar	0,00	3,23	3,23	12	19	5	14
628	01	Hjarðardalsvegur	Vestfjarðavegur (60-43)	Gilsvegur (6234)	0,00	0,54	0,54	19	28	7	4
629	01	Syðradalsvegur	Djúpvvegur (61) í Bolungarvík	Geirastaðir	0,00	1,70	1,70	29	38	20	18

Umferðartölur 2004

Vegnr	Kaflnr	Vegheiti	Heiti upphafspunkts	Heiti endapunkts	Bst	Est	Lengd	ÁDU	SDU	VDU	Eknir þ. km
630	01	Skálavíkurvegur	Bolungarvík, Stigahlíð	Skálavík	0,00	11,26	11,26	14	24	7	58
631	01	Flugvallarvegur Ísafirði	Djúpvegur (61-40)	Flugvöllur	0,00	0,28	0,28	444	546	359	45
632	01	Laugardalsvegur	Djúpvegur (61-29)	Hrafnabjargavegur (6324)	0,00	3,33	3,33	15	23	8	18
633	01	Vatnsfjarðarvegur	Djúpvegur (61-27)	Reykjanesvegur (634)	0,00	12,50	12,50	44	79	21	201
633	02	Vatnsfjarðarvegur	Reykjanesvegur (634)	Vatnsfjörður	0,00	10,26	10,26	44	79	21	165
633	03	Vatnsfjarðarvegur	Vatnsfjörður	Kelda	0,00	12,59	12,59	44	79	21	202
633	04	Vatnsfjarðarvegur	Kelda	Djúpvegur (61-28)	0,00	10,01	10,01	49	89	22	179
Samtals vegur 633							45,36				747
634	01	Reykjanesvegur	Vatnsfjarðarvegur (633)	Reykjaneskóli	0,00	4,24	4,24	37	65	18	57
635	01	Snæfjallastrandarvegur	Djúpvegur (61-25)	Hallsstaðir	0,00	9,12	9,12	31	54	14	103
635	02	Snæfjallastrandarvegur	Hallsstaðir	Melgraseyri, að bryggju	0,00	7,36	7,36	30	54	13	81
635	03	Snæfjallastrandarvegur	Melgraseyri, að bryggju	Skjaldfannarvegur (6389)	0,00	3,66	3,66	17	33	11	23
635	04	Snæfjallastrandarvegur	Skjaldfannarvegur (6389)	Unaðsdalskirkja	0,00	20,40	20,40	13	21	6	97
Samtals vegur 635							40,54				303
636	01	Hafnarvegur Ísafirði	Djúpvegur (61-42), um Pollgötu	Sindragata, um Njarðarsund	0,00	0,85	0,85	5464	6736	4377	1.695
637	01	Seljalandsdalsvegur	Djúpvegur (61)	Skíðaskáli	0,00	3,00	3,00	112	51	180	123
639	01	Skutulsfjarðarvegur	Djúpvegur (61)	Djúpvegur (61) á Hauganesi	0,00	2,71	2,71	76	92	59	75
640	01	Borðeyrarvegur	Djúpvegur (61-03)	Borðeyri, kaupfélagið	0,00	0,64	0,64	38	47	30	9
641	01	Krossárdalsvegur	Djúpvegur (61-07)	Grafarvegur (6469)	0,00	2,85	2,85	12	19	7	12
643	02	Strandavegur	Djúpvegur (61-22)	Drangsnæsvegur (645) syðri endi	0,00	7,19	7,19	107	194	48	281
643	03	Strandavegur	Drangsnæsvegur (645) syðri endi	Drangsnæsvegur (645) nyrðri endi	0,00	7,74	7,74	60	110	27	170
643	04	Strandavegur	Drangsnæsvegur (645) nyrðri endi	Asparvík	0,00	13,66	13,66	52	93	23	259
643	05	Strandavegur	Asparvík	Kolbeinsvíkurá	0,00	13,48	13,48	38	68	17	187
643	06	Strandavegur	Kolbeinsvíkurá	Djúpavík	0,00	18,71	18,71	35	63	16	239
643	07	Strandavegur	Djúpavík	Gjögur	0,00	18,07	18,07	35	63	16	231
643	08	Strandavegur	Gjögur	Norðurfjörður	0,00	15,75	15,75	42	75	19	241

Umferðartölur 2004

Vegnr	Kaflar	Vegheiti	Heiti upphafspunkts	Heiti endapunkts	Bst	Est	Lengd	ÁDU	SDU	VDU	Eknir þ. km
			Samtals vegur 643				94,60				1.608
645	01	Drangsnesevegur	Strandavegur (643)	Drangsnese, litla húsið til vinstri	0,00	14,90	14,90	56	89	32	305
645	02	Drangsnesevegur	Drangsnese, litla húsið til vinstri	Drangsnese, áhaldahús Vg	0,00	0,76	0,76	121	149	98	34
645	03	Drangsnesevegur	Drangsnese, áhaldahús Vg	Kaldrananes	0,00	11,10	11,10	65	118	29	263
645	04	Drangsnesevegur	Kaldrananes	Strandavegur (643)	0,00	6,95	6,95	31	57	14	79
			Samtals vegur 645				33,71				680
646	01	Flugvallarvegur Gjögri	Strandavegur (643)	Flugvöllur	0,00	1,70	1,70	21	35	11	13
649	01	Ófeigsfjarðarvegur	Strandavegur (643)	Eyri í Ingólfsfirði	0,00	4,00	4,00	9	17	6	13
F649	02	Ófeigsfjarðarvegur	Eyri í Ingólfsfirði	Hvalá, göngubrú	0,00	15,50	15,50	5	10	2	28
690	00	Steinadalsvegur	Vestfjarðavegur (60-10)	Garpsdalsvegur (602)	0,00	12,02	12,02	6	14	1	26
690	01	Steinadalsvegur	Garpsdalsvegur (602)	Sýslumörk	0,00	6,42	6,42	16	27	9	37
690	11	Steinadalsvegur	Sýslumörk	Steinadalsvegur (6458)	0,00	6,74	6,74	16	27	9	39
690	12	Steinadalsvegur	Steinadalsvegur (6458)	Djúpvegur (61-09)	0,00	3,70	3,70	24	38	11	32
			Samtals vegur 690				28,88				136
702	01	Heggstaðanesvegur	Hringvegur (1-k3)	Bessastaðavegur (7041)	0,00	9,21	9,21	27	37	17	91
702	02	Heggstaðanesvegur	Bessastaðavegur (7041)	Hringvegur (1-k4)	0,00	8,78	8,78	14	19	9	45
			Samtals vegur 702				17,99				136
703	01	Hálsabæjavegur	Hringvegur (1-k3)	Miðfjarðarvegur (704)	0,00	5,66	5,66	21	26	13	43
704	01	Miðfjarðarvegur	Hringvegur (1-k4)	Vesturárdalsvegur (705)	0,00	9,98	9,98	101	145	64	368
704	02	Miðfjarðarvegur	Vesturárdalsvegur (705)	Bjargrvegur (7086)	0,00	17,39	17,39	49	69	32	311
704	03	Miðfjarðarvegur	Bjargrvegur (7086)	Laugarbakkaskóli	0,00	7,04	7,04	96	136	72	247
704	04	Miðfjarðarvegur	Laugarbakkaskóli	Hringvegur (1-k4)	0,00	1,93	1,93	356	507	226	251
			Samtals vegur 704				36,34				1.176
705	01	Vesturárdalsvegur	Miðfjarðarvegur (704)	Huppahlíðarvegur (7064)	0,00	1,51	1,51	21	32	8	12

Umferðartölur 2004

Vegnr	Kaflnr	Vegheiti	Heiti upphafspunkts	Heiti endapunkts	Bst	Est	Lengd	ÁDU	SDU	VDU	Eknir þ. km
711	00	Vatnsnesvegur	Hvammstangi, Hvammstangavegur (72)	Hvammstangi, Hvammavegur	0,00	0,47	0,47	1720	2119	1447	295
711	01	Vatnsnesvegur	Hvammstangi, Hvammavegur	Skarð	0,00	10,02	10,02	142	207	92	519
711	02	Vatnsnesvegur	Skarð	Bergsstaðir	0,00	9,03	9,03	82	117	54	270
711	03	Vatnsnesvegur	Bergsstaðir	Þorgrímsstaðavegur (712)	0,00	12,19	12,19	42	67	28	187
711	04	Vatnsnesvegur	Þorgrímsstaðavegur (712)	Valdalækur	0,00	11,02	11,02	28	45	18	113
711	05	Vatnsnesvegur	Valdalækur	Borgarvegur (717)	0,00	13,66	13,66	42	67	28	209
711	06	Vatnsnesvegur	Borgarvegur (717)	Síðuvegur (716)	0,00	10,48	10,48	57	88	34	218
711	07	Vatnsnesvegur	Síðuvegur (716)	Hringvegur (1-k6)	0,00	10,17	10,17	68	107	43	252
			Samtals vegur 711				77,04				2.064
714	01	Fitjavegur	Hringvegur (1-k6)	Efri-Fitjavegur (7167)	0,00	8,15	8,15	39	55	25	116
714	02	Fitjavegur	Efri-Fitjavegur (7167)	Miðfjarðarvegur (704)	0,00	6,97	6,97	22	32	14	56
			Samtals vegur 714				15,12				172
715	01	Víðidalsvegur	Hringvegur (1-k6)	Hrappsstaðavegur (7175)	0,00	4,24	4,24	91	131	57	141
715	02	Víðidalsvegur	Hrappsstaðavegur (7175)	Hringvegur (1-k7)	0,00	9,05	9,05	85	122	54	281
			Samtals vegur 715				13,29				422
716	01	Síðuvegur	Hringvegur (1-k6)	Vatnsnesvegur (711)	0,00	5,76	5,76	14	20	9	29
717	01	Borgarvegur	Síðuvegur (716)	Vatnsnesvegur (711)	0,00	13,45	13,45	14	20	9	69
721	01	Þingeyravegur	Hringvegur (1-k8)	Leysingjastaðavegur (7235)	0,00	4,00	4,00	14	20	9	20
722	01	Vatnsdalsvegur	Hringvegur (1-k8)	Undirfellsrétt	0,00	14,82	14,82	77	109	56	417
722	02	Vatnsdalsvegur	Undirfellsrétt	Grímstunguvegur (7213)	0,00	8,01	8,01	40	58	31	117
722	03	Vatnsdalsvegur	Grímstunguvegur (7213)	Refabú	0,00	8,99	8,99	40	58	31	131
722	04	Vatnsdalsvegur	Refabú	Hringvegur (1-k8)	0,00	14,66	14,66	76	108	55	407
			Samtals vegur 722				46,48				1.071
724	01	Reykjabraut	Hringvegur (1-k9)	Svínvetningabraut (731)	0,00	12,84	12,84	85	122	62	398
726	01	Auðkúluvegur	Reykjabraut (724)	Svínvetningabraut (731)	0,00	14,60	14,60	49	71	35	261
727	01	Svínadalsvegur	Auðkúluvegur (726)	Snæringssstaðavegur (7313)	0,00	2,62	2,62	9	16	6	9

Umferðartölur 2004

Vegnr	Kaflar	Vegheiti	Heiti upphafspunkts	Heiti endapunkts	Bst	Est	Lengd	ÁDU	SDU	VDU	Eknir þ. km
731	01	Svínvetningabraut	Hringvegur (1-k9)	Reykjabraut (724)	0,00	13,55	13,55	66	97	48	326
731	02	Svínvetningabraut	Reykjabraut (724)	Auðkúluvegur (726)	0,00	10,29	10,29	56	79	41	210
731	03	Svínvetningabraut	Auðkúluvegur (726)	Hringvegur (1-m4)	0,00	8,82	8,82	80	139	45	258
Samtals vegur 731							32,66				794
732	01	Kjalvegur	Svínvetningabraut (731)	Blönduvirkjun, stöðvarhús	0,00	11,22	11,22	73	121	45	299
733	01	Blöndudalsvegur	Svínvetningabraut (731)	Austurhlíð 2	0,00	4,59	4,59	16	27	11	27
734	01	Svartárdalsvegur	Hringvegur (1-m4)	Bergsstaðir	0,00	10,59	10,59	35	60	22	135
734	02	Svartárdalsvegur	Bergsstaðir	Hvammsvegur (7370)	0,00	5,90	5,90	18	30	13	39
734	03	Svartárdalsvegur	Hvammsvegur (7370)	Fossar	0,00	7,99	7,99	11	16	5	32
734	04	Vesturheiðarvegur	Fossar	Mælifellsdalsvegur (756)	0,00	17,19	17,19	4	11	0	25
734	05	Vesturheiðarvegur	Mælifellsdalsvegur (756)	Strangakvísl	0,00	22,54	22,54	5	13	0	41
Samtals vegur 734							64,21				272
F734	06	Vesturheiðarvegur	Strangakvísl	Kjalvegur (35)	0,00	13,90	13,90	1	3	0	5
735	01	Þjófadalavegur	Kjalvegur (35)	Hveravellir	0,00	1,97	1,97	58	150	6	42
F735	02	Þjófadalavegur	Hveravellir	Þjófadallir	0,00	10,59	10,59	9	22	1	35
740	01	Hafnarvegur Blönduósi	Hringvegur (1-m0)	Hafnarsvæði	0,00	1,50	1,50	1919	2090	1988	1.051
741	01	Neðribyggðarvegur	Skagastrandarvegur (74) hjá Enni	Skagastrandarvegur (74) sunnan Neðri Lækjardals	0,00	8,45	8,45	13	16	7	40
742	01	Mýravegur	Skagastrandarvegur (74)	Sturluhólsvegur (7390)	0,00	1,47	1,47	5	8	3	3
744	01	Þverárfjallsvegur	Skagastrandarvegur (74)	Þverá (bær)	0,00	9,20	9,20	195	351	82	655
744	02	Þverárfjallsvegur	Þverá (bær)	Skagavegur (745)	0,00	11,51	11,51	195	351	82	819
744	03	Þverárfjallsvegur	Skagavegur (745)	Sauðárkrókur, Eyrarvegur/Þverárfjallsvegur (744)	0,00	15,82	15,82	256	369	170	1.478
744	04	Þverárfjallsvegur	Sauðárkrókur, Eyrarvegur/Þverárfjallsvegur (744)	Sauðárkróksbraut (75)	0,00	2,46	2,46	2135	2608	1810	1.917
Samtals vegur 744							38,99				4.869
745	01	Skagavegur	Skagastrandarvegur (74)	Örlygsstaðir	0,00	10,29	10,29	124	178	83	466

Umferðartölur 2004

Vegnr	Kaflnr	Vegheiti	Heiti upphafspunkts	Heiti endapunkts	Bst	Est	Lengd	ÁDU	SDU	VDU	Eknir þ. km
745	02	Skagavegur	Örlygsstaðir	Króksselsvegur (7440)	0,00	7,13	7,13	71	109	40	185
745	03	Skagavegur	Króksselsvegur (7440)	Hafnaá	0,00	13,22	13,22	31	46	16	150
745	04	Skagavegur	Hafnaá	Sýslumörk	0,00	11,72	11,72	15	22	7	64
745	05	Skagavegur	Sýslumörk	Keta	0,00	11,43	11,43	18	26	12	75
745	06	Skagavegur	Keta	Selárvegur (7458)	0,00	11,30	11,30	19	28	13	78
745	07	Skagavegur	Selárvegur (7458)	Skefilsstaðir	0,00	7,82	7,82	20	31	13	57
745	08	Skagavegur	Skefilsstaðir	Þverárfjallsvegur (744)	0,00	10,19	10,19	21	33	14	78
			Samtals vegur 745				83,10				1.153
746	01	Tindastólsvegur	Skagavegur (745)	Skíðasvæði	0,00	3,87	3,87	35	15	53	49
747	01	Hafnarvegur Hofsósi	Hofsósbraut (77)	Hafnarsvæði	0,00	0,95	0,95	341	419	290	118
748	01	Reykjastrandarvegur	Skagavegur (745)	Hólakot	0,00	8,51	8,51	95	129	70	295
749	01	Flugvallarvegur Sauðárkróki	Sauðárkróksbraut (75)	Flugvöllur, gafl flugskýlis	0,00	0,49	0,49	60	74	46	11
751	01	Efribyggðarvegur	Skagafjarðarvegur (752) við Álftagerði	Skagafjarðarvegur (752) norðan Mælifells	0,00	12,31	12,31	39	56	27	175
752	01	Skagafjarðarvegur	Hringvegur (1-m5)	Héraðsdalsvegur (754)	0,00	9,76	9,76	313	467	211	1.115
752	02	Skagafjarðarvegur	Héraðsdalsvegur (754)	Svartárdalsvegur (755)	0,00	13,90	13,90	142	204	97	720
752	03	Skagafjarðarvegur	Svartárdalsvegur (755)	Austurdalsvegur (758)	0,00	7,72	7,72	65	93	43	183
752	04	Skagafjarðarvegur	Austurdalsvegur (758)	Litluhlíðarvegur (7555)	0,00	5,31	5,31	25	37	17	48
			Samtals vegur 752				36,69				2.067
F752	05	Skagafjarðarleið	Litluhlíðarvegur (7555)	Ásbjarnarvötn	0,00	32,23	32,23	3	7	0	35
F752	06	Skagafjarðarleið	Ásbjarnarvötn	Eyjafjarðarleið (F821)	0,00	22,23	22,23	3	7	0	24
F752	07	Skagafjarðarleið	Eyjafjarðarleið (F821)	Sprengisandsleið (F26)	0,00	29,32	29,32	2	5	0	21
			Samtals vegur F752				83,78				81
753	01	Vindheimavegur	Hringvegur (1-m7)	Skagafjarðarvegur (752)	0,00	6,88	6,88	49	72	34	123
754	01	Héraðsdalsvegur	Skagafjarðarvegur (752)	Héraðsdalur	0,00	6,39	6,39	71	102	48	166
755	01	Svartárdalsvegur	Skagafjarðarvegur (752)	Gilhagavegur (7548)	0,00	0,54	0,54	16	27	8	3

Umferðartölur 2004

Vegnr	Kaflnr	Vegheiti	Heiti upphafspunkts	Heiti endapunkts	Bst	Est	Lengd	ÁDU	SDU	VDU	Eknir þ. km
756	01	Mælifellsdalsvegur	Efribyggðarvegur (751)	Vesturheiðarvegur (734)	0,00	37,34	37,34	10	27	0	136
756	02	Mælifellsdalsvegur	Vesturheiðarvegur (734)	Kjalvegur (35)	0,00	8,62	8,62	12	31	0	38
Samtals vegur 756							45,96				174
757	01	Villinganesvegur	Skagafjarðarvegur (752)	Tunguháls 1	0,00	0,28	0,28	12	17	7	1
759	01	Kjálkavegur	Hringvegur (1)	Flatatunguvegur (7568)	0,00	1,08	1,08	16	27	8	6
762	01	Sæmundarhlíðarvegur	Sauðárkróksbraut (75)	Árgerðisvegur (7640)	0,00	6,23	6,23	68	86	52	155
764	01	Hegranesvegur	Sauðárkróksbraut (75)	Eyhildarholtsvegur (7606)	0,00	11,44	11,44	50	64	40	209
764	02	Hegranesvegur	Eyhildarholtsvegur (7606)	Sauðárkróksbraut (75)	0,00	9,37	9,37	46	59	37	157
Samtals vegur 764							20,81				366
767	01	Hólavegur	Siglufjarðarvegur (76)	Hólar	0,00	10,75	10,75	176	243	128	691
767	02	Hólavegur	Hólar	Hjaltadalsvegur (768)	0,00	2,59	2,59	51	71	33	48
Samtals vegur 767							13,34				739
768	01	Hjaltadalsvegur	Hólavegur (767) við Hjaltadalsá	Hólavegur (767)	0,00	5,82	5,82	10	16	6	21
769	01	Ásavegur	Siglufjarðarvegur (76)	Hólavegur (767)	0,00	7,16	7,16	26	35	18	68
781	01	Deildardalsvegur	Siglufjarðarvegur (76) hjá Gröf	Siglufjarðarvegur (76) norðan Ártúns	0,00	13,32	13,32	31	45	23	151
783	01	Höfðastrandarvegur	Siglufjarðarvegur (76) sunnan Hofsár	Siglufjarðarvegur (76) hjá Þrastarstöðum	0,00	6,76	6,76	28	39	20	69
784	01	Bæjarvegur	Siglufjarðarvegur (76) norðan Hofsár	Siglufjarðarvegur (76) hjá Mýrarkoti	0,00	5,87	5,87	10	14	9	21
786	01	Sléttuhlíðarvegur	Siglufjarðarvegur (76) norðan Hrolleifsár	Siglufjarðarvegur (76) norðan Sléttuhlíðarvatns	0,00	5,24	5,24	10	14	9	19
787	01	Flókadalsvegur	Siglufjarðarvegur (76)	Sigríðarstaðavegur (7865)	0,00	5,04	5,04	45	61	31	83
788	01	Haganesvíkurvegur	Siglufjarðarvegur (76) á Móshöfða	Siglufjarðarvegur (76) hjá Langhúsum	0,00	5,33	5,33	18	33	6	35
789	01	Sléttuvegur	Siglufjarðarvegur (76)	Ólafsfjarðarvegur (82)	0,00	6,66	6,66	23	35	15	56

Umferðartölur 2004

Vegnr	Kaflnr	Vegheiti	Heiti upphafspunkts	Heiti endapunkts	Bst	Est	Lengd	ÁDU	SDU	VDU	Eknir þ. km
792	01	Flugvallarvegur Siglufirði	Siglufjarðarvegur (76)	Siglufjörður, Norðurtún	0,00	0,98	0,98	888	1086	753	318
792	02	Flugvallarvegur Siglufirði	Siglufjörður, Norðurtún	Flugvöllur	0,00	1,05	1,05	522	660	409	200
Samtals vegur 792							2,03				518
793	01	Skarðsvegur	Flugvallarvegur Siglufirði (792)	Skíðasvæði Skarðsdal	0,00	2,50	2,50	100	48	156	91
793	02	Skarðsvegur	Skíðasvæði Skarðsdal	Siglufjarðarvegur (76)	0,00	10,52	10,52	23	38	15	88
Samtals vegur 793							13,02				180
801	01	Hafnarvegur Hrísey	Ferjuhöfn	Aðalgata	0,00	0,18	0,18	10	16	6	1
803	01	Kleifavegur	Garðsvegur (802)	Sólheimar	0,00	2,68	2,68	71	88	55	69
805	01	Svarfaðardalsvegur	Ólafsfjarðarvegur (82)	Tunguvegur (806)	0,00	10,45	10,45	349	437	265	1.331
805	02	Svarfaðardalsvegur	Tunguvegur (806)	Atlastaðir	0,00	9,57	9,57	90	112	67	314
Samtals vegur 805							20,02				1.646
806	01	Tunguvegur	Svarfaðardalsvegur (805)	Skíðadalsvegur (807)	0,00	1,44	1,44	65	82	50	34
807	01	Skíðadalsvegur	Ólafsfjarðarvegur (82)	Tunguvegur (806)	0,00	10,43	10,43	165	207	125	628
807	02	Skíðadalsvegur	Tunguvegur (806)	Þverá	0,00	7,04	7,04	43	54	33	110
Samtals vegur 807							17,47				739
808	01	Árskógssandsvegur	Ólafsfjarðarvegur (82)	Árskógssandur, Öldugata	0,00	1,87	1,87	327	410	247	223
808	02	Árskógssandsvegur	Árskógssandur, Öldugata	Ferjubryggja	0,00	0,25	0,25	311	392	245	28
Samtals vegur 808							2,12				252
809	01	Hauganesvegur	Ólafsfjarðarvegur (82)	Hauganes, fyrsta gata	0,00	1,93	1,93	214	269	162	151
809	02	Hauganesvegur	Hauganes, fyrsta gata	Hafnarsvæði	0,00	0,71	0,71	168	212	134	44
Samtals vegur 809							2,64				194
810	01	Hafnarvegur Dalvík	Ólafsfjarðarvegur (82)	Hafnarsvæði	0,00	0,14	0,14	499	603	409	25
811	01	Hjalteyrarvegur	Ólafsfjarðarvegur (82)	Hjalteyri, efsta gata	0,00	2,33	2,33	148	185	112	126

Umferðartölur 2004

Vegnr	Kaflnr	Vegheiti	Heiti upphafspunkts	Heiti endapunkts	Bst	Est	Lengd	ÁDU	SDU	VDU	Eknir þ. km
811	02	Hjalteyrarvegur	Hjalteyri, efsta gata	Hafnarsvæði	0,00	0,74	0,74	232	295	174	63
Samtals vegur 811							3,07				189
812	01	Bakkavegur	Ólafsfjarðarvegur (82)	Hjalteyrarvegur (811)	0,00	6,05	6,05	86	112	63	190
813	01	Möðruvallavegur	Ólafsfjarðarvegur (82)	Hörgárdalsvegur (815)	0,00	3,92	3,92	31	40	25	44
814	01	Staðarbakkavegur	Hörgárdalsvegur (815)	Myrkárbakkavegur (8224)	0,00	9,95	9,95	50	62	37	182
815	01	Hörgárdalsvegur	Hringvegur (1-p4)	Ólafsfjarðarvegur (82)	0,00	13,58	13,58	102	129	77	506
816	01	Dagverðareyrarvegur	Hringvegur (1-p5)	Ólafsfjarðarvegur (82)	0,00	10,40	10,40	142	180	107	539
817	01	Blómsturvallavegur	Hringvegur (1)	Brávallavegur (8288)	0,00	1,23	1,23	43	55	34	19
818	01	Hlíðarvegur	Hringvegur (1)	Ásláksstaðir	0,00	2,50	2,50	73	92	56	67
819	01	Hafnarvegur Akureyri	Hringvegur (1-p7)	Hafnarsvæði	0,00	1,60	1,60	7857	8010	7817	4.588
820	01	Flugvallarvegur Akureyri	Eyjafjarðarbraut vestri (821)	Flugstöð, brottför	0,00	0,19	0,19	1259	1583	996	87
821	00	Eyjafjarðarbraut vestri	Hringvegur (1-p9)	Flugvallarvegur Akureyri (820)	0,00	1,78	1,78	3278	3981	2709	2.130
821	01	Eyjafjarðarbraut vestri	Flugvallarvegur Akureyri (820)	Kristnesvegur (822) nyrðri endi	0,00	5,70	5,70	1683	2194	1273	3.501
821	02	Eyjafjarðarbraut vestri	Kristnesvegur (822) nyrðri endi	Miðbraut (823)	0,00	3,94	3,94	1057	1377	799	1.520
821	03	Eyjafjarðarbraut vestri	Miðbraut (823)	Finnastaðavegur (824)	0,00	5,61	5,61	508	662	384	1.040
821	04	Eyjafjarðarbraut vestri	Finnastaðavegur (824)	Eyjafjarðarbraut eystri (829)	0,00	7,82	7,82	356	464	269	1.016
821	05	Eyjafjarðarbraut vestri	Eyjafjarðarbraut eystri (829)	Gullbrekkuvegur (8364)	0,00	7,49	7,49	126	168	97	344
821	06	Eyjafjarðarbraut vestri	Gullbrekkuvegur (8364)	Haldórsstaðavegur (8374)	0,00	10,36	10,36	69	92	52	261
Samtals vegur 821							42,70				9.813
F821	07	Eyjafjarðarleið	Haldórsstaðavegur (8374)	Dragaleið (F881)	0,00	36,99	36,99	6	16	0	81
F821	08	Eyjafjarðarleið	Dragaleið (F881)	Skagafjarðarleið (F752)	0,00	4,70	4,70	4	9	0	7
Samtals vegur F821							41,69				88
822	01	Kristnesvegur	Eyjafjarðarbraut vestri (821) norðan Kristness	Eyjafjarðarbraut vestri (821) sunnan Kristness	0,00	1,88	1,88	130	168	97	89

Umferðartölur 2004

Vegnr	Kaflnr	Vegheiti	Heiti upphafspunkts	Heiti endapunkts	Bst	Est	Lengd	ÁDU	SDU	VDU	Eknir þ. km
823	01	Miðbraut	Eyjafjarðarbraut vestri (821)	Eyjafjarðarbraut eystri (829)	0,00	2,12	2,12	298	390	226	231
824	01	Finnastaðavegur	Eyjafjarðarbraut vestri (821)	Dalsvegur (825)	0,00	6,87	6,87	38	48	30	95
825	01	Dalsvegur	Eyjafjarðarbraut vestri (821)	Hvassafellsvegur (8352)	0,00	4,09	4,09	45	58	33	67
826	01	Hólavegur	Eyjafjarðarbraut vestri (821) hjá Sandhólum	Eyjafjarðarbraut vestri (821) á móts við Vatnsenda	0,00	12,27	12,27	45	58	33	202
828	01	Veigastaðavegur	Hringvegur (1-q0)	Eyjafjarðarbraut eystri (829)	0,00	3,87	3,87	176	291	109	249
829	01	Eyjafjarðarbraut eystri	Hringvegur (1-q0)	Miðbraut (823)	0,00	11,43	11,43	797	1027	609	3.325
829	02	Eyjafjarðarbraut eystri	Miðbraut (823)	Eyjafjarðarbraut vestri (821)	0,00	16,39	16,39	99	137	75	592
Samtals vegur 829							27,82				3.917
830	02	Svalbarðseyrarvegur	Hringvegur (1)	Svalbarðseyri, fyrsta gata	0,00	1,07	1,07	490	704	341	191
830	03	Svalbarðseyrarvegur	Svalbarðseyri, fyrsta gata	Hafnarsvæði	0,00	0,20	0,20	527	755	367	38
Samtals vegur 830							1,27				230
831	01	Höfðavegur	Grenivíkurvegur (83)	Höfði	0,00	3,64	3,64	41	59	28	54
832	01	Vaðlaheiðarvegur	Veigastaðavegur (828)	Illugastaðavegur (833)	0,00	19,09	19,09	5	13	0	35
833	01	Illugastaðavegur	Hringvegur (1-q4)	Vaglaskógarvegur (836)	0,00	4,86	4,86	143	239	86	254
833	02	Illugastaðavegur	Vaglaskógarvegur (836)	Illugastaðakirkjuvegur (8632)	0,00	10,40	10,40	56	88	33	213
Samtals vegur 833							15,26				466
834	01	Fnjóskadalsvegur vestri	Hringvegur (1-q3)	Grímsgerðisvegur (8613)	0,00	3,37	3,37	13	24	8	16
835	01	Fnjóskadalsvegur eystri	Hringvegur (1-q4)	Böðvarnesvegur (8604)	0,00	9,40	9,40	61	101	37	209
835	02	Fnjóskadalsvegur eystri	Böðvarnesvegur (8604)	Grenivíkurvegur (83)	0,00	13,01	13,01	54	89	33	256
Samtals vegur 835							22,41				466
836	01	Vaglaskógarvegur	Hringvegur (1-q5)	Illugastaðavegur (833) hjá Hróarsstöðum	0,00	5,59	5,59	75	124	47	153
837	01	Hlíðarfjallsvegur	Hringvegur (1-p7)	Hlíðarbraut	0,00	1,50	1,50	8082	8228	8052	4.425

Umferðartölur 2004

Vegnr	Kaflar	Vegheiti	Heiti upphafspunkts	Heiti endapunkts	Bst	Est	Lengd	ÁDU	SDU	VDU	Eknir þ. km
837	02	Hlíðarfjallsvegur	Um Hlíðarbraut		0,00	1,00	1,00	9583	9756	9546	3.498
837	03	Hlíðarfjallsvegur	Hlíðarbraut	Skíðasvæði í Hlíðarfjalli	0,00	4,92	4,92	564	419	733	1.013
Samtals vegur 837							7,42				8.936
838	01	Hafnarvegur Grenivík	Grenivíkurvegur (83)	Hafnarsvæði	0,00	0,98	0,98	21	30	15	8
F839	01	Leirdalsheiðarvegur	Grenivíkurvegur (83)	Hvalvatnsfjörður, sjávarkambur	0,00	27,33	27,33	2	5	0	20
841	01	Fremstafellsvegur	Hringvegur (1)	Norðausturvegur (85)	0,00	5,30	5,30	13	22	10	25
842	01	Bárðardalsvegur vestri	Hringvegur (1-q6)	Hlíðarendavegur (8703)	0,00	10,81	10,81	65	110	39	256
842	02	Bárðardalsvegur vestri	Hlíðarendavegur (8703)	Bárðardalsvegur eystri (844)	0,00	12,69	12,69	42	66	30	195
842	03	Bárðardalsvegur vestri	Bárðardalsvegur eystri (844)	Engjavegur (8711)	0,00	5,80	5,80	26	38	18	55
842	04	Bárðardalsvegur vestri	Engjavegur (8711)	Sprengisandsleið (F26)	0,00	8,14	8,14	13	22	10	39
Samtals vegur 842							37,44				545
843	01	Lundarbrekkuvegur	Bárðardalsvegur eystri (844)	Víðiker	0,00	12,81	12,81	15	25	11	70
844	01	Bárðardalsvegur eystri	Hringvegur (1-q6)	Arnarstaðir	0,00	11,90	11,90	50	85	30	217
844	02	Bárðardalsvegur eystri	Arnarstaðir	Bárðardalsvegur vestri (842)	0,00	10,76	10,76	25	35	16	98
Samtals vegur 844							22,66				315
845	01	Aðaldalsvegur	Hringvegur (1-q8)	Staðarbraut (854)	0,00	10,40	10,40	252	352	194	957
845	02	Aðaldalsvegur	Staðarbraut (854)	Norðausturvegur (85)	0,00	6,77	6,77	348	486	268	860
Samtals vegur 845							17,17				1.817
846	01	Austurhlíðarvegur	Hringvegur (1-q8)	Stórulaugar	0,00	1,75	1,75	284	420	184	181
846	02	Austurhlíðarvegur	Stórulaugar	Aðaldalsvegur (845)	0,00	4,06	4,06	32	47	20	47
Samtals vegur 846							5,81				229
847	01	Stafnsvegur	Hringvegur (1)	Fellshlíðarvegur (8736)	0,00	5,11	5,11	11	16	5	21
848	01	Mývatnsvegur	Hringvegur (1-q9)	Kísilvegur (87)	0,00	12,38	12,38	233	397	128	1.053

Umferðartölur 2004

Vegnr	Kaflnr	Vegheiti	Heiti upphafspunkts	Heiti endapunkts	Bst	Est	Lengd	ÁDU	SDU	VDU	Eknir þ. km
849	01	Baldursheimsvegur	Hringvegur (1)	Baldursheimsvegur 2 (8825)	0,00	7,84	7,84	26	39	17	74
850	01	Flugvallarvegur Mývatnssveit	Kísilvegur (87)	Flugvöllur	0,00	0,90	0,90	25	35	16	8
851	01	Út-Kinnarvegur	Norðausturvegur (85)	Nípa	0,00	11,02	11,02	17	25	9	68
852	01	Sandsvegur	Norðausturvegur (85)	Sandur	0,00	6,49	6,49	11	16	5	26
853	01	Hvammavegur	Aðaldalsvegur (845)	Kísilvegur (87)	0,00	7,97	7,97	111	166	71	323
854	01	Staðarbraut	Aðaldalsvegur (845)	Hvammavegur (853)	0,00	6,86	6,86	95	140	62	238
855	01	Fagranesvegur	Staðarbraut (854)	Fagranes A	0,00	2,08	2,08	20	33	11	15
856	01	Laxárdalsvegur	Staðarbraut (854)	Kasthvammsvegur (8769)	0,00	8,75	8,75	21	36	13	67
858	01	Flugvallarvegur í Aðaldal	Norðausturvegur (85)	Flugvöllur	0,00	1,34	1,34	135	195	92	66
859	01	Hafnarvegur Húsavík	Norðausturvegur (85)	Hafnarsvæði, endi gangbrautar	0,00	0,54	0,54	507	637	437	100
860	01	Grjótagjárvegur	Hringvegur (1) hjá Vogum	Hringvegur (1) hjá Bjarnarflagi	0,00	4,24	4,24	103	214	26	159
861	01	Ásbyrgisvegur	Norðausturvegur (85)	Ásbyrgi, innra bílastæði	0,00	3,52	3,52	174	246	136	224
F862	01	Hólmatungnavegur	Hringvegur (1)	Dettifossvegur vestri (886)	0,00	20,08	20,08	27	59	1	198
862	02	Hólmatungnavegur	Dettifossvegur vestri (886)	Vesturdalsvegur (888)	0,00	19,81	19,81	36	74	1	260
862	03	Uppsveitarvegur	Vesturdalsvegur (888)	Tóveggjarvegur (8896)	0,00	9,68	9,68	39	77	1	138
862	04	Uppsveitarvegur	Tóveggjarvegur (8896)	Norðausturvegur (85)	0,00	2,62	2,62	50	94	14	48
			Samtals vegur 862				32,11				446
863	01	Kröfluvegur	Hringvegur (1-r3)	Víti	0,00	8,97	8,97	186	272	115	609
864	00	Hólsfjallavegur	Hringvegur (1-r7)	Grímsstaðir	0,00	3,23	3,23	90	186	21	106
864	01	Hólsfjallavegur	Grímsstaðir	Dældarás	0,00	15,27	15,27	74	192	10	412
864	02	Hólsfjallavegur	Dældarás	Dettifossvegur eystri (890)	0,00	12,78	12,78	70	149	6	327
864	03	Hólsfjallavegur	Dettifossvegur eystri (890)	Hafursstaðir	0,00	13,66	13,66	60	128	6	299
864	04	Hólsfjallavegur	Hafursstaðir	Norðausturvegur (85)	0,00	11,87	11,87	69	140	19	299

Umferðartölur 2004

Vegnr	Kaflar	Vegheiti	Heiti upphafspunkts	Heiti endapunkts	Bst	Est	Lengd	ÁDU	SDU	VDU	Eknir þ. km
			Samtals vegur 864				56,81				1.443
865	01	Gilsbakkavegur	Norðausturvegur (85)	Gilsbakki	0,00	4,34	4,34	24	47	6	38
866	01	Austursandsvegur	Norðausturvegur (85)	Skógar	0,00	8,13	8,13	24	47	6	71
867	01	Öxarfjarðarheiðarvegur	Norðausturvegur (85)	Naustárfarvegur	0,00	9,62	9,62	38	74	8	133
867	02	Öxarfjarðarheiðarvegur	Naustárfarvegur	Sæluhús	0,00	10,81	10,81	28	61	8	110
867	03	Öxarfjarðarheiðarvegur	Sæluhús	Einarsskarð	0,00	8,69	8,69	28	61	8	89
867	04	Öxarfjarðarheiðarvegur	Einarsskarð	Norðausturvegur (85)	0,00	8,88	8,88	28	61	8	91
			Samtals vegur 867				38,00				423
868	01	Laxárdalsvegur	Norðausturvegur (85)	Holtuvegur (8978)	0,00	2,67	2,67	23	45	6	22
869	02	Langanesvegur	Norðausturvegur (85)	Þórshöfn (vegrist)	0,00	1,59	1,59	1100	1308	969	638
869	03	Langanesvegur	Þórshöfn (vegrist)	Sauðanesvegur (8996)	0,00	6,29	6,29	78	100	64	179
			Samtals vegur 869				7,88				817
870	01	Kópaskersvegur	Norðausturvegur (85)	Kópasker, Duggugerði	0,00	0,77	0,77	217	275	173	61
871	01	Flugvallarvegur Þórshöfn	Langanesvegur (869)	Flugvöllur	0,00	0,47	0,47	5	8	2	1
F881	01	Dragaleið	Eyjafjarðarleið (F821)	Sprengisandsleið (F26)	0,00	18,30	18,30	1	3	0	7
882	01	Leyningshólavegur	Villingadalsvegur (8370)	Leyningshólar	0,00	1,60	1,60	10	19	4	6
883	01	Goðafossvegur	Hringvegur (1-q6)	Goðafoss	0,00	0,34	0,34	64	103	40	8
884	01	Dimmuborgavegur	Hringvegur (1)	Dimmuborgir	0,00	1,32	1,32	131	266	26	63
885	01	Námaskarðsvegur	Hringvegur (1)	Hverarönd	0,00	0,37	0,37	66	134	14	9
886	01	Dettifossvegur vestri	Hólmatungnavegur (F862)	Dettifoss	0,00	3,18	3,18	39	77	1	45
887	01	Tungnavegur	Hólmatungnavegur (862)	Bílastæði, Hólmatungum	0,00	1,15	1,15	39	77	1	16

Umferðartölur 2004

Vegnr	Kaflnr	Vegheiti	Heiti upphafspunkts	Heiti endapunkts	Bst	Est	Lengd	ÁDU	SDU	VDU	Eknir þ. km
888	01	Vesturdalsvegur	Hólmatungnavegur (862)	Bílastæði, Vesturdal	0,00	1,97	1,97	39	77	1	28
890	01	Dettifossvegur eystri	Hólsfjallavegur (864)	Dettifoss	0,00	0,78	0,78	67	139	15	19
891	01	Kjarnavegur	Eyjafjarðarbraut vestri (821)	Kjarnaskógur	0,00	1,11	1,11	106	138	82	43
F894	01	Öskjuvatnsvegur	Austurleið (F910)	Öskjuvatn	0,00	7,86	7,86	16	42	0	46
897	01	Svalbarðstunguvegur	Norðausturvegur (85)	Hagalandsvegur (8967)	0,00	2,72	2,72	14	22	5	14
F899	01	Flateyjardalsvegur	Fnjóskadalsvegur eystri (835)	Brettingsstaðir	0,00	32,62	32,62	3	8	0	36
901	01	Möðrudalsleið	Hringvegur (1-s3)	Arnardalsleið (F905)	0,00	10,84	10,84	25	48	9	99
901	02	Möðrudalsleið	Arnardalsleið (F905)	Brúarvegur (907)	0,00	21,36	21,36	16	26	8	125
901	03	Möðrudalsleið	Brúarvegur (907)	Hringvegur (1-s6)	0,00	7,73	7,73	16	26	8	45
			Samtals vegur 901				39,93				269
F902	01	Kverkfjallaleið	Austurleið (F910)	Kverkjökull	0,00	44,03	44,03	1	4	0	16
F903	01	Hvannalindavegur	Austurleið (F910)	Hvannalindir	0,00	13,18	13,18	3	8	0	14
F905	01	Arnardalsleið	Möðrudalsleið (901)	Austurleið (F910)	0,00	21,08	21,08	4	12	0	31
907	01	Brúarvegur	Möðrudalsleið (901)	Austurleið (F910)	0,00	20,77	20,77	5	13	0	38
F909	01	Snæfellsleið	Austurleið (F910)	Eyjabakkajökull	0,00	32,00	32,00	3	8	0	35
F910	01	Austurleið	Sprengisandsleið (F26)	Gæsavatnaleið vestri endi	0,00	23,76	23,76	4	9	0	35
F910	02	Austurleið	Gæsavatnaleið vestri endi	Gæsavatnaleið eystri endi	0,00	64,35	64,35	2	5	0	47
F910	03	Austurleið	Gæsavatnaleið eystri endi	Öskjuvatnsvegur (F894)	0,00	30,73	30,73	4	12	0	45
F910	04	Austurleið	Öskjuvatnsvegur (F894)	Öskjuleið (F88)	0,00	12,81	12,81	16	42	0	75
F910	05	Austurleið	Öskjuleið (F88)	Kverkfjallaleið (F902)	0,00	12,25	12,25	2	5	0	9
F910	06	Austurleið	Kverkfjallaleið (F902)	Arnardalsleið (F905)	0,00	39,67	39,67	2	5	0	29
F910	07	Austurleið	Arnardalsleið (F905)	Jökuldalsvegur (923)	0,00	24,04	24,04	3	8	0	26
F910	09	Austurleið	Aðalból	Snæfellsleið (F909)	0,00	17,86	17,86	8	19	2	52
			Samtals vegur F910				225,47				318

Umferðartölur 2004

Vegnr	Kaflnr	Vegheiti	Heiti upphafspunkts	Heiti endapunkts	Bst	Est	Lengd	ÁDU	SDU	VDU	Eknir þ. km
910	10	Austurleið	Snæfellsleið (F909)	Aðgöng II	0,00	15,22	15,22	10	22	2	56
910	11	Austurleið	Aðgöng II	Aðgöng I	0,00	16,25	16,25	186	288	112	1.103
910	12	Austurleið	Aðgöng I	Fljótsdalsvegur (933)	0,00	10,90	10,90	186	288	112	740
Samtals vegur 910							42,37				1.899
912	01	Bakkafjarðarhöfn	Hafnarvegur í Bakkafirði (91)	Bakkafjarðarhöfn	0,00	0,50	0,50	156	194	95	28
913	01	Strandhafnarvegur	Norðausturvegur (85)	Hámundarstaðir	0,00	2,42	2,42	14	21	6	12
914	01	Skógavegur	Norðausturvegur (85)	Vesturárdalsvegur (915)	0,00	7,72	7,72	18	28	9	51
915	01	Vesturárdalsvegur	Norðausturvegur (85)	Skógavegur (914)	0,00	3,01	3,01	75	127	36	82
915	02	Vesturárdalsvegur	Skógavegur (914)	Búastaðavegur (9132)	0,00	8,60	8,60	18	28	9	57
Samtals vegur 915							11,61				139
916	01	Flugvallarvegur Vopnafirði	Hlíðarvegur (917)	Flugvöllur	0,00	0,10	0,10	14	21	6	1
917	01	Hlíðarvegur	Hringvegur (1-t0)	Hallgeirsstaðavegur (9191)	0,00	10,60	10,60	111	184	54	429
917	02	Hlíðarvegur	Hallgeirsstaðavegur (9191)	Eyjavegur (921)	0,00	13,49	13,49	75	123	36	369
917	03	Hlíðarvegur	Eyjavegur (921)	Biskupshóll (vegrist)	0,00	9,02	9,02	50	88	24	165
917	04	Hlíðarvegur	Biskupshóll (vegrist)	Norðurbrún (varða)	0,00	9,37	9,37	43	93	8	147
917	05	Hlíðarvegur	Norðurbrún (varða)	Vindfell	0,00	10,85	10,85	44	95	8	174
917	06	Hlíðarvegur	Vindfell	Sunnudalsvegur (919)	0,00	11,30	11,30	60	99	37	247
917	07	Hlíðarvegur	Sunnudalsvegur (919)	Norðausturvegur (85)	0,00	1,81	1,81	110	178	62	73
Samtals vegur 917							66,44				1.605
918	01	Hafnarvegur Vopnafirði	Norðausturvegur (85)	Hafnarsvæði	0,00	0,61	0,61	1542	1924	1288	343
919	01	Sunnudalsvegur	Hlíðarvegur (917)	Guðmundarstaðir	0,00	9,41	9,41	49	72	30	168
919	02	Sunnudalsvegur	Guðmundarstaðir	Norðausturvegur (85)	0,00	6,74	6,74	36	61	18	89
Samtals vegur 919							16,15				257
923	01	Jökuldalsvegur	Hringvegur (1-s7)	Hákonarstaðir	0,00	12,55	12,55	68	114	41	311
923	02	Jökuldalsvegur	Hákonarstaðir	Búðará	0,00	7,93	7,93	39	67	21	113
923	03	Jökuldalsvegur	Búðará	Austurleið (F910)	0,00	8,64	8,64	27	48	19	85

Umferðartölur 2004

Vegnr	Kaflnr	Vegheiti	Heiti upphafspunkts	Heiti endapunkts	Bst	Est	Lengd	ÁDU	SDU	VDU	Eknir þ. km
923	04	Jökuldalsvegur	Austurleið (F910)	Aðalból	0,00	11,66	11,66	23	41	12	98
Samtals vegur 923							40,78				607
924	01	Jökuldalsvegur eystri	Hringvegur (1)	Refshöfði	0,00	10,96	10,96	47	77	28	188
924	02	Jökuldalsvegur eystri	Refshöfði	Hringvegur (1)	0,00	11,60	11,60	64	104	42	271
Samtals vegur 924							22,56				459
925	01	Hróarstunguvegur	Hringvegur (1-t0)	Húseyjarvegur (926)	0,00	9,25	9,25	48	78	23	162
925	02	Hróarstunguvegur	Húseyjarvegur (926)	Lagarfossvegur (944)	0,00	8,67	8,67	47	80	21	149
925	03	Hróarstunguvegur	Lagarfossvegur (944)	Vífilsstaðavegur (9274)	0,00	12,98	12,98	76	119	46	360
925	04	Hróarstunguvegur	Vífilsstaðavegur (9274)	Hringvegur (1-t1)	0,00	10,72	10,72	103	129	81	403
Samtals vegur 925							41,62				1.074
927	01	Brekubæjavegur	Hróarstunguvegur (925) hjá Þórisvatni	Hróarstunguvegur (925) hjá Litla Steinsvaði	0,00	6,63	6,63	16	25	7	39
929	01	Hafrafellsvegur	Hringvegur (1)	Hafrafellsvegur 3 (9289)	0,00	1,07	1,07	16	25	7	6
931	00	Upphéraðsvegur	Hringvegur (1-t2)	Fellabær, Ullartangi	0,00	0,24	0,24	783	944	663	69
931	01	Upphéraðsvegur	Fellabær, Ullartangi	Rauðalækjarvegur (9308)	0,00	7,55	7,55	164	303	70	452
931	02	Upphéraðsvegur	Rauðalækjarvegur (9308)	Skeggjastaðir	0,00	10,18	10,18	129	232	52	479
931	03	Upphéraðsvegur	Skeggjastaðir	Brekkgærðisvegur (9332)	0,00	10,28	10,28	118	217	49	443
931	04	Upphéraðsvegur	Brekkgærðisvegur (9332)	Fljótsdalsvegur (933)	0,00	3,77	3,77	104	194	45	143
931	05	Upphéraðsvegur	Fljótsdalsvegur (933)	Gilsá (sýslumörk)	0,00	1,87	1,87	115	177	64	78
931	06	Upphéraðsvegur	Gilsá (sýslumörk)	Hallormsstaður	0,00	5,66	5,66	243	382	139	502
931	08	Upphéraðsvegur	Hallormsstaður	Gunnlaugsstaðavegur (9377)	0,00	9,45	9,45	375	595	239	1.293
931	09	Upphéraðsvegur	Gunnlaugsstaðavegur (9377)	Hringvegur (1-t5)	0,00	5,69	5,69	454	719	288	943
Samtals vegur 931							54,69				4.403
932	01	Egilsstaðavegur	Hringvegur (1)	Egilsstaðavegur 3 (9404)	0,00	0,39	0,39	27	47	10	4
933	01	Fljótsdalsvegur	Upphéraðsvegur (931)	Norðurdalsvegur í Fljótsdal (9340)	0,00	7,42	7,42	347	483	250	940
933	02	Fljótsdalsvegur	Norðurdalsvegur í Fljótsdal (9340)	Suðurdalsvegur (935)	0,00	1,95	1,95	35	61	14	25
933	03	Fljótsdalsvegur	Suðurdalsvegur (935)	Upphéraðsvegur (931)	0,00	7,54	7,54	68	125	28	187
Samtals vegur 933							16,91				1.152

Umferðartölur 2004

Vegnr	Kaflar	Vegheiti	Heiti upphafspunkts	Heiti endapunkts	Bst	Est	Lengd	ÁDU	SDU	VDU	Eknir þ. km
934	01	Múlavegur í Fljótsdal	Fljótsdalsvegur (933)	Glúmsstaðir	0,00	7,00	7,00	23	42	8	59
935	01	Suðurdalsvegur	Fljótsdalsvegur (933)	Klúkuvegur (9347)	0,00	2,40	2,40	23	42	8	20
F936	01	Þórdalsheiðarvegur	Hringvegur (1-t6)	Áreyjavegur (9551)	0,00	16,67	16,67	1	3	0	6
936	02	Þórdalsheiðarvegur	Áreyjavegur (9551)	Suðurfjarðavegur (96)	0,00	4,97	4,97	19	42	3	34
937	01	Skriðdalsvegur	Upphéraðsvegur (931)	Geirólfsstaðir	0,00	11,65	11,65	44	66	20	187
937	02	Skriðdalsvegur	Geirólfsstaðir	Hringvegur (1-t7)	0,00	7,59	7,59	25	36	13	69
Samtals vegur 937							19,24				256
938	01	Múlavegur syðri	Skriðdalsvegur (937)	Birkihlíð	0,00	2,68	2,68	14	28	4	14
939	01	Axarvegur	Hringvegur (1-t8)	Ódáðavatnsvegur	0,00	8,68	8,68	89	178	13	282
939	02	Axarvegur	Ódáðavatnsvegur	Hringvegur (1-u5)	0,00	10,04	10,04	97	183	31	355
Samtals vegur 939							18,72				637
941	01	Flugvallarvegur Egilsstöðum	Hringvegur (1)	Flugvöllur	0,00	0,55	0,55	555	635	532	111
943	01	Hjaltastaðarvegur	Borgarfjarðarvegur (94)	Hjarðarhvoltsvegur (9467)	0,00	7,75	7,75	16	24	9	45
944	01	Lagarfossvegur	Borgarfjarðarvegur (94)	hlið	0,00	8,04	8,04	35	64	15	103
944	02	Lagarfossvegur	hlið	Hróarstunguvegur (925)	0,00	1,77	1,77	24	42	14	16
Samtals vegur 944							9,81				118
946	01	Hólalandsvegur	Borgarfjarðarvegur (94)	Gilsárvallavegur (9495)	0,00	4,64	4,64	16	24	9	27
946	02	Hólalandsvegur	Gilsárvallavegur (9495)	Hvannstóð	0,00	2,91	2,91	9	16	8	10
Samtals vegur 946							7,55				37
F946	03	Loðmundarfjarðarvegur	Hvannstóð	Klyppstaður	0,00	27,40	27,40	2	5	0	20
947	01	Desjarmýrarvegur	Borgarfjarðarvegur (94)	Sólbakkavegur (9497)	0,00	2,46	2,46	16	24	9	14

Umferðartölur 2004

Vegnr	Kaflnr	Vegheiti	Heiti upphafspunkts	Heiti endapunkts	Bst	Est	Lengd	ÁDU	SDU	VDU	Ekni þ. km
948	01	Gilsárteigsvegur	Borgarfjarðarvegur (94)	Ormsstaðavegur (9443)	0,00	1,34	1,34	16	24	9	8
949	01	Þrándarstaðavegur	Borgarfjarðarvegur (94)	Þrándarstaðir 2	0,00	0,96	0,96	16	24	9	6
951	01	Vestdalseyrarvegur	Seyðisfjarðarvegur (93)	Verksmiðja Ísbjarnarins	0,00	1,03	1,03	490	604	383	184
951	02	Vestdalseyrarvegur	Verksmiðja Ísbjarnarins	Vestdalseyri	0,00	2,38	2,38	57	95	36	50
951	03	Vestdalseyrarvegur	Vestdalseyri	Dvergasteinsvegur (9504)	0,00	2,38	2,38	17	29	11	15
Samtals vegur 951							5,79				248
952	01	Hánefsstaðavegur	Seyðisfjarðarvegur (93), Fjarðaralda	Austurvegur ytri endi	0,00	0,69	0,69	4079	4987	3170	1.027
952	02	Hánefsstaðavegur	Austurvegur ytri endi	Flísarhúsalækur	0,00	1,50	1,50	1619	1978	1258	886
Samtals vegur 952							2,19				1.914
953	01	Mjóafjarðarvegur	Norðfjarðarvegur (92)	Háheiði	0,00	11,27	11,27	33	77	4	136
953	02	Mjóafjarðarvegur	Háheiði	Fjörður (bær)	0,00	8,47	8,47	33	77	4	102
953	03	Mjóafjarðarvegur	Fjörður (bær)	Brekkuvegur (9509)	0,00	12,19	12,19	33	77	4	147
Samtals vegur 953							31,93				385
954	00	Helgustaðavegur	Norðfjarðarvegur (92)	Lambeyrarbraut ytri endi	0,00	0,20	0,20	2769	3327	2191	202
954	01	Helgustaðavegur	Lambeyrarbraut ytri endi	Mjóeyri	0,00	1,42	1,42	1941	2335	1538	1.006
954	02	Helgustaðavegur	Mjóeyri	Stóra Breiðavík	0,00	9,80	9,80	24	43	12	86
Samtals vegur 954							11,42				1.294
956	01	Dalavegur	Suðurfjarðavegur (96)	Hólagerði	0,00	4,95	4,95	14	20	10	25
957	01	Hafnarvegur Reyðarfirði	Norðfjarðarvegur (92)	Hafnarsvæði	0,00	0,22	0,22	960	1154	761	77
958	01	Vöðlavíkurvegur	Helgustaðavegur (954)	Vöðlavík	0,00	13,00	13,00	2	5	0	9
F959	01	Viðfjarðarvegur	Vöðlavíkurvegur (958) á Víkurheiði	Viðfjörður	0,00	7,61	7,61	1	3	0	3
960	01	Hafnarvegur Breiðdalsvík	Breiðdalsvíkurvegur (97)	Hafnarsvæði	0,00	0,82	0,82	294	395	220	88
962	01	Norðurdalsvegur í Breiðdal	Hringvegur (1-u0)	Tóarselsvegur (9617)	0,00	9,41	9,41	27	39	21	93

Umferðartölur 2004

Vegnr	Kaflar	Vegheiti	Heiti upphafspunkts	Heiti endapunkts	Bst	Est	Lengd	ÁDU	SDU	VDU	Eknir þ. km
964	01	Breiðdalsvegur	Hringvegur (1-u0)	Suðurbyggðarvegur (966)	0,00	2,26	2,26	22	31	17	18
964	02	Breiðdalsvegur	Suðurbyggðarvegur (966)	Hringvegur (1-u1)	0,00	6,57	6,57	20	30	15	48
			Samtals vegur 964				8,83				66
966	01	Suðurbyggðarvegur	Hringvegur (1-t9)	Randversstaðavegur (9631)	0,00	6,79	6,79	9	13	7	22
966	02	Suðurbyggðarvegur	Randversstaðavegur (9631)	Breiðdalsvegur (964)	0,00	7,10	7,10	15	20	11	39
			Samtals vegur 966				13,89				61
F980	01	Kollumúlavegur	Hringvegur (1-v4)	Illikambur	0,00	24,81	24,81	4	9	0	36
982	01	Flugvallarvegur Hornafirði	Hringvegur (1-v7)	Flugvöllur	0,00	0,68	0,68	152	208	123	38
983	01	Miðfellsvegur	Hoffellsvegur (984)	Miðfell	0,00	1,11	1,11	9	13	5	4
984	01	Hoffellsvegur	Hringvegur (1-v9)	Birkifell	0,00	3,05	3,05	19	29	12	21
F985	01	Jökulvegur	Hringvegur (1-x0)	Skíðaskáli við Skálafellsjökul	0,00	16,39	16,39	11	27	1	66
986	01	Rauðabergsvegur	Hringvegur (1-v9)	Rauðabergsvegur 1 (9804)	0,00	3,72	3,72	20	30	7	27
998	01	Skaftafellsvegur	Hringvegur (1-y0)	Þjónustumiðstöð	0,00	1,86	1,86	200	543	13	136
2027	01	Hrunavegur	Hringvegur (1-a3)	Teygingalækjarvegur (2028)	0,00	0,37	0,37	20	32	7	3
2050	01	Fossvegur	Hringvegur (1)	Fossvegur 3 (2039)	0,00	0,03	0,03	34	60	12	0
2075	01	Hörgslandsvegur	Hringvegur (1-a4)	Hörgsland 1	0,00	0,14	0,14	23	39	8	1
2120	01	Giljavegur	Hringvegur (1-b4)	Giljur	0,00	0,15	0,15	20	32	7	1
2140	01	Brekknavegur	Hringvegur (1-b4)	Brekkur 2a	0,00	0,73	0,73	20	32	7	5
2160	01	Hvolavegur	Hringvegur (1-b5)	Norður-Hvoll	0,00	2,41	2,41	20	32	7	18
2420	01	Skógavegur	Hringvegur (1-b6)	Kennarabústaður	0,00	1,03	1,03	167	197	137	63
2440	01	Skógafossvegur	Skógavegur (2420)	Búnaðarbankinn	0,00	0,13	0,13	63	75	52	3

Umferðartölur 2004

Vegnr	Kaflar	Vegheiti	Heiti upphafspunkts	Heiti endapunkts	Bst	Est	Lengd	ÁDU	SDU	VDU	Eknir þ. km
2480	01	Seljalandsvegur	Hringvegur (1)	Hringvegur (1)	0,00	0,35	0,35	23	39	8	3
2520	01	Skiðbakkavegur	Landeyjavegur (252)	Skiðbakki 4	0,00	0,24	0,24	14	24	4	1
2530	01	Skeggjastaðavegur	Landeyjavegur (252)	Vestritunga	0,00	0,52	0,52	14	24	4	3
2540	01	Fíflholtshverfisvegur	Akureyjarvegur (255)	Gerðar	0,00	1,93	1,93	20	32	7	14
2560	01	Eyjarvegur	Hringvegur (1)	Berjanes	0,00	0,90	0,90	14	24	4	5
2570	01	Akureyjarkirkjuvegur	Akureyjarvegur (255)	Akurey 1b	0,00	0,33	0,33	20	32	7	2
2615	01	Torfastaðavegur	Fljótshlíðarvegur (261)	Torfastaðir 6	0,00	0,40	0,40	23	39	8	3
2625	01	Lambeyjarvegur	Fljótshlíðarvegur (261)	Bjargarkot	0,00	0,43	0,43	23	39	8	4
2645	01	Kirkjulækjarvegur	Fljótshlíðarvegur (261)	Kirkjulækjarkot	0,00	0,95	0,95	27	47	10	9
2655	01	Vatnsdalsvegur	Fljótshlíðarvegur (261)	Tumastaðir	0,00	0,84	0,84	34	60	12	10
2675	01	Lynghagavegur	Hvolsvöllur, Króktún	Miðtúnsvegur (2648)	0,00	1,34	1,34	28	50	10	14
2699	01	Ártúnsvegur	Landeyjavegur (252)	Bakkakot	0,00	1,80	1,80	14	24	4	9
2715	01	Gunnarsholtsvegur	Akurhólsvegur (2725)	Starfsmannabústaðir	0,00	0,58	0,58	283	333	232	60
2725	01	Akurhólsvegur	Rangárvallavegur (264)	Kornbrekkur	0,00	1,48	1,48	170	210	131	92
2735	01	Helluvaðsvegur	Hella, efsta hús, efri gafl	Helluvað 1	0,00	0,48	0,48	28	50	10	5
2755	01	Hellatúnsvegur	Ásvegur (275)	Hellatún 3	0,00	0,60	0,60	20	32	7	4
2765	01	Háarimavegur	Ásvegur (275)	Háirimi 3	0,00	0,05	0,05	23	39	8	0
2775	01	Bræðraborgarstígur	Ásvegur (275) við Háabæjarkirkju	Ásvegur (275) við Tjörn	0,00	0,52	0,52	34	60	12	6
2784	01	Flagbjarnarholtsvegur 1	Landvegur (26)	Flagbjarnarholt 1	0,00	2,16	2,16	20	32	7	16

Umferðartölur 2004

Vegnr	Kaflnr	Vegheiti	Heiti upphafspunkts	Heiti endapunkts	Bst	Est	Lengd	ÁDU	SDU	VDU	Eknir þ. km
2820	01	Laugalandsvegur	Landvegur (26)	Gata	0,00	0,57	0,57	45	79	15	9
2840	01	Þverlækjarvegur	Hagabraut (286)	Þverlækur 3	0,00	1,07	1,07	14	24	4	5
2860	01	Hjallanesvegur	Landvegur (26)	Hjallanes 2	0,00	1,45	1,45	14	24	4	7
2880	01	Laugavegur	Landvegur (26)	Minnivellir	0,00	0,26	0,26	20	32	7	2
2907	01	Sumarliðabæjavegur	Hringvegur (1)	Landvegur (26)	0,00	5,60	5,60	27	47	10	55
2933	01	Lækjartúnsvegur	Kálfholtsvegur (288)	Lækjarbrekkuvegur (2934)	0,00	0,15	0,15	23	39	8	1
3020	01	Laugardælavegur	Hringvegur (1-d2)	Laugardælakirkjuvegur (3166)	0,00	0,83	0,83	28	42	13	8
3040	01	Ármótavegur	Oddgeirshólavegur (304)	Litla-Ármót	0,00	1,04	1,04	23	32	11	9
3060	01	Forsætisvegur	Villingaholtsvegur (305)	Villingaholtsvegur (305)	0,00	0,46	0,46	13	19	5	2
3091	01	Ljónsstaðavegur	Votmúlavegur (310)	Ljónsstaðir_T	0,00	0,36	0,36	19	26	9	2
3115	01	Arnarhólsvegur	Gaulverjabæjarvegur (33)	Hólshús	0,00	0,50	0,50	19	26	9	3
3130	01	Holtbýlavegur	Holtsvegur (314)	Holt 1	0,00	0,07	0,07	19	26	9	0
3136	01	Hryggjarvegur	Ölvisholtsvegur (303)	Hryggur 2	0,00	0,48	0,48	13	19	5	2
3145	01	Grundarvegur	Gaulverjabæjarvegur (33)	Vestri-Grund 2	0,00	0,18	0,18	13	19	5	1
3160	01	Baugsstaðavegur	Gaulverjabæjarvegur (33)	Baugsstaðir 2	0,00	0,23	0,23	13	19	5	1
3175	01	Lækjamótavegur	Votmúlavegur (310)	Lækjamót 2	0,00	0,31	0,31	19	26	9	2
3220	01	Reykjavegur Skeiðum	Skálholtsvegur (31)	Reykir 1	0,00	0,29	0,29	13	19	5	1
3240	01	Ósabakkavegur	Skálholtsvegur (31)	Ósabakki 1	0,00	0,04	0,04	13	19	5	0
3260	01	Hlemmiskeiðsvegur	Skeiðavegur (30)	Hlemmiskeið 1	0,00	0,58	0,58	13	19	5	3
3270	01	Kálfhólsvegur	Skeiðháholtsvegur (321)	Kálfhóll 2b	0,00	0,86	0,86	11	17	4	3

Umferðartölur 2004

Vegnr	Kaflnr	Vegheiti	Heiti upphafspunkts	Heiti endapunkts	Bst	Est	Lengd	ÁDU	SDU	VDU	Eknir þ. km
3275	01	Blesastaðavegur	Skeiðavegur (30)	Blesastaðir	0,00	0,85	0,85	13	19	5	4
3280	01	Fjallsvegur	Vorsabæjarvegur (324)	Fjall	0,00	2,63	2,63	13	19	5	12
3304	01	Breiðanesvegur	Skeiðavegur (30)	Sandlækjarvegur (3302)	0,00	0,18	0,18	13	19	5	1
3307	01	Sandlækjarkotsvegur	Skeiðavegur (30)	Sandlækjarkot 2	0,00	0,15	0,15	13	19	5	1
3312	01	Skarðsvegur	Hrunamannavegur (30)	Skarð 2	0,00	1,13	1,13	13	19	5	5
3315	01	Þrándarholtsvegur	Þjórsárdalsvegur (32)	Þrándarholt	0,00	0,20	0,20	13	19	5	1
3320	01	Hlíðarvegur	Hælsvegur (326)	Hælsvegur 3 (3356)	0,00	0,10	0,10	13	19	5	0
3321	01	Hamragerðisvegur	Heiðarbraut (3357)	Ártún	0,00	0,19	0,19	13	19	5	1
3330	01	Knarrarholtsvegur	Þjórsárdalsvegur (32)	Brúnir	0,00	0,43	0,43	13	19	5	2
3335	01	Háholtsvegur	Hælsvegur (326)	Vestra-Geldingaholtsvegur (3351)	0,00	0,53	0,53	11	17	4	2
3339	01	Stóra-Núpsvegur	Stóra-Núpsvegur (328)	Stóra-Núpskirkja	0,00	0,49	0,49	19	26	9	3
3342	01	Ásólfstaðavegur	Þjórsárdalsvegur (32)	Ásólfstaðir 1a_S	0,00	1,04	1,04	19	26	9	7
3346	01	Melhagavegur	Þjórsárdalsvegur (32)	Hagi 1	0,00	0,18	0,18	13	19	5	1
3357	01	Heiðarbraut	Þjórsárdalsvegur (32)	Gnúpverjavegur (325)	0,00	0,45	0,45	19	26	9	3
3361	01	Hjálparvegur	Þjórsárdalsvegur (32)	Hjálparfoss, bílastæði	0,00	0,99	0,99	11	17	4	4
3365	01	Búrfellsvegur eystri	Þjórsárdalsvegur (32)	Eiríkibúð	0,00	0,65	0,65	88	106	74	21
3405	01	Grafarbakkevegur	Hrunavegur (344)	Hverabakki	0,00	0,41	0,41	28	42	13	4
3425	01	Hrepphólavegur	Hrunamannavegur (30)	Breiðás	0,00	0,32	0,32	19	26	5	2
3435	01	Hvammsvegur eystri	Hrunamannavegur (30)	Hvammsvegur 1 (3499)	0,00	0,80	0,80	46	66	20	13

Umferðartölur 2004

Vegnr	Kaflnr	Vegheiti	Heiti upphafspunkts	Heiti endapunkts	Bst	Est	Lengd	ÁDU	SDU	VDU	Eknir þ. km
3445	01	Hvítárholtsgvegur	Hrunamannavegur (30)	Borgarás	0,00	1,59	1,59	280	419	167	162
3450	01	Selsvegur	Hvítárholtsgvegur (3445)	Efra-Sel 2	0,00	0,35	0,35	154	230	91	20
3455	01	Miðfellsvegur	Hrunamannavegur (30)	Götuvegur (3433)	0,00	0,81	0,81	28	42	13	8
3465	01	Laugavegur	Hrunavegur (344)	Reykjaból	0,00	2,30	2,30	19	26	9	16
3475	01	Unnarholtsvegur	Auðsholtsgvegur (340)	Unnarholt	0,00	0,40	0,40	19	26	9	3
3485	01	Birtingaholtsgvegur	Auðsholtsgvegur (340)	Birtingaholt 4	0,00	0,23	0,23	19	26	9	2
3495	01	Hrafnkelsstaðavegur	Langholtsgvegur (341)	Hrafnkelsstaðir 3	0,00	0,54	0,54	19	26	9	4
3520	01	Laugarásvegur	Skálholtsgvegur (31)	Skálholtsgvegur (31)	0,00	1,19	1,19	46	66	20	20
3530	01	Helgastaðavegur	Skálholtsgvegur (31)	Helgastaðir 1	0,00	0,54	0,54	19	26	9	4
3540	01	Skálholtsstaðarvegur	Skálholtsgvegur (31)	Skálholtsbýlisvegur (3565)	0,00	0,23	0,23	34	49	15	3
3542	01	Vesturbyggðarvegur	Skálholtsgvegur (31)	Klettaborg	0,00	0,53	0,53	19	26	9	4
3550	01	Hrosshagavegur	Biskupstungnabraut (35)	Hrosshagi 2	0,00	1,27	1,27	13	19	5	6
3556	01	Brekkugerðisvegur	Laugarásvegur (3520)	Brekkugerði	0,00	0,47	0,47	23	32	11	4
3560	01	Dalbrúnarvegur	Biskupstungnabraut (35)	Biskupstungnabraut (35)	0,00	0,59	0,59	28	42	13	6
3570	01	Bergholtsgvegur	Biskupstungnabraut (35)	Bergholt	0,00	0,67	0,67	28	42	13	7
3580	01	Norðurbrúnavegur	Bergholtsgvegur (3570)	Biskupstungnabraut (35)	0,00	0,92	0,92	28	42	13	9
3590	01	Syðri-Reykjavegur	Reykjavegur (355)	Brún	0,00	0,34	0,34	18	24	9	2
3612	01	Vatnsleysuvegur	Tjarnarvegur (356)	Vatnsleysa 3	0,00	0,10	0,10	13	19	5	0
3616	01	Tjarnarvegur	Tjarnarvegur (356)	Litla-Tjörn	0,00	0,11	0,11	13	19	5	1
3630	01	Hagavegur	Biskupstungnabraut (35)	Hagi #3	0,00	6,05	6,05	13	19	5	29

Umferðartölur 2004

Vegnr	Kaflar	Vegheiti	Heiti upphafspunkts	Heiti endapunkts	Bst	Est	Lengd	ÁDU	SDU	VDU	Eknir þ. km
3660	01	Efribrúarvegur	Þingvallavegur (36)	Ljósafossskólavegur (3814)	0,00	0,15	0,15	34	49	15	2
3710	01	Árbæjarvegur vestri	Hringvegur (1-d5)	Hlöðutún	0,00	1,02	1,02	34	49	15	13
3720	01	Hlíðardalsskólavegur	Suðurstrandarvegur (427)	Lyngheimar	0,00	0,52	0,52	23	32	11	4
3730	01	Hraunsvegur	Þorlákshafnarvegur (38)	Hraun 1b	0,00	1,49	1,49	19	26	9	10
3740	01	Bæjarhverfisvegur	Þorlákshafnarvegur (38)	Vatnavegur (3953)	0,00	1,60	1,60	19	26	9	11
3741	01	Efsta-Dalsvegur	Laugarvatnsvegur (37)	Efsti-Dalur 1a	0,00	0,50	0,50	13	19	5	2
3747	01	Miðengisvegur	Biskupstungnabraut (35)	Miðengi 1	0,00	1,50	1,50	13	19	5	7
3753	01	Borgarbraut	Biskupstungnabraut (35)	Borgarbraut	0,00	0,22	0,22	46	66	20	4
3760	01	Hvolsvegur	Hringvegur (1-d6)	Kvíarhóll	0,00	0,53	0,53	19	26	9	4
3765	01	Stærribæjarvegur	Sólheimavegur (354)	Stærribær 2	0,00	2,19	2,19	13	19	5	10
3767	01	Eyvíkurvegur	Sólheimavegur (354)	Eyvík 1	0,00	0,10	0,10	19	26	9	1
3770	01	Þórustaðavegur	Hringvegur (1-d6)	Kjarrsvegur (3892)	0,00	0,55	0,55	13	19	5	3
3771	01	Ormsstaðavegur	Sólheimavegur (354)	Ormsstaðir	0,00	0,55	0,55	13	19	5	3
3774	01	Sólheimavegur 1	Sólheimavegur (354)	Selhamar, vegamót	0,00	0,32	0,32	46	66	20	5
3790	01	Bakkavegur	Þorlákshafnarvegur (38)	Bakki	0,00	0,61	0,61	19	26	9	4
3814	01	Ljósafossskólavegur	Efribrúarvegur (3660)	Brúarás	0,00	0,16	0,16	19	26	9	1
3834	01	Haksvegur	Þingvallavegur (36)	Fróðleiksveita Þingvöllum	0,00	0,75	0,75	28	42	13	8
3874	01	Skjálgarvegur	Árbæjarvegur vestri (3710)	Hrísavegur (3876)	0,00	0,15	0,15	13	19	5	1
3915	01	Kirkjuferjuvegur	Hringvegur (1-d6)	Kirkjuferjuhjáleiguvegur (3917)	0,00	1,60	1,60	13	19	5	8

Umferðartölur 2004

Vegnr	Kaflnr	Vegheiti	Heiti upphafspunkts	Heiti endapunkts	Bst	Est	Lengd	ÁDU	SDU	VDU	Eknir þ. km
3937	01	Vallavegur	Hringvegur (1-d6)	Völlur/RARIK	0,00	0,23	0,23	34	49	15	3
3939	01	Brúarhvammsvegur	Reykjavegur Hveragerði (377)	Hús 3	0,00	0,20	0,20	52	49	52	4
3973	01	Lækjarvegur	Þorlákshafnarvegur (38)	Lækur	0,00	0,20	0,20	13	19	5	1
4150	01	Hliðsnesvegur	Álftanesvegur (415)	Hliðsnes 1	0,00	2,17	2,17	19	28	6	15
4225	01	Brunnastaðavegur	Vatnsleysustrandarvegur (420)	Traðarkot	0,00	0,17	0,17	12	22	5	1
4250	01	Útgarðsvegur	Garðskagavegur (45) í Garði	Garðskagavegur (45) á móts við golfskála	0,00	1,87	1,87	12	22	5	8
4315	01	Leirvogstunguvegur	Hringvegur (1)	Leirvogstunga 2	0,00	0,25	0,25	12	22	5	1
4324	01	Dalsárvegur	Þingvallavegur (36)	Dalsá	0,00	0,13	0,13	19	28	6	1
4325	01	Hrisbrúarvegur	Þingvallavegur (36)	Víðihólsvegur (4613)	0,00	0,13	0,13	19	28	6	1
4326	01	Reykjahliðarvegur	Þingvallavegur (36)	Laugabakkavegur (4621)	0,00	0,32	0,32	27	45	10	3
4335	01	Mosfellsvegur	Þingvallavegur (36)	Sigtúnsvegur (4627)	0,00	1,02	1,02	19	28	6	7
4336	01	Æsustaðavegur	Þingvallavegur (36)	Röðulsvegur (4644)	0,00	0,51	0,51	27	45	10	5
4345	01	Helgadalsvegur	Þingvallavegur (36)	Brennholtsvegur (4667)	0,00	1,17	1,17	27	45	10	12
4355	01	Hraðastaðavegur	Helgadalsvegur (4345)	Helgadalsvegur (4345) hjá Túnfæti	0,00	0,73	0,73	12	22	5	3
4364	01	Sunnuhvolsvegur	Vatnsleysustrandarvegur (420)	Smáratún	0,00	0,10	0,10	14	25	5	1
4365	01	Hrafnhólavegur	Þingvallavegur (36)	Selholt	0,00	0,19	0,19	12	22	5	1
4510	01	Varmadalsvegur	Hringvegur (1)	Varmidalur 3	0,00	0,35	0,35	12	22	5	2
4520	01	Leiruvegur	Hringvegur (1)	Reynihvammur	0,00	0,32	0,32	12	22	5	1
4530	01	Norðurgrafarvegur	Hringvegur (1)	Vellir 3	0,00	1,21	1,21	12	22	5	5
4540	01	Víðinesvegur	Hringvegur (1)	Víðines (slitlagsendi)	0,00	4,00	4,00	231	260	199	337

Umferðartölur 2004

Vegnr	Kaflnr	Vegheiti	Heiti upphafspunkts	Heiti endapunkts	Bst	Est	Lengd	ÁDU	SDU	VDU	Eknir þ. km
4550	01	Kollafjarðarvegur	Hringvegur (1) í Kollafirði	Kollafjörður (bær)	0,00	0,40	0,40	19	28	6	3
4560	01	Esjuvegur	Hringvegur (1) við Kirkjuland	Hringvegur (1) við Skrauthóla	0,00	1,90	1,90	57	65	51	40
4570	01	Grundarhverfisvegur	Brautarholtsvegur (458)	Grundarhverfi, gata	0,00	0,22	0,22	57	65	51	5
4580	01	Arnarholtsvegur	Brautarholtsvegur (458)	Arnarholt, staðarhaldari	0,00	0,30	0,30	19	28	6	2
4619	01	Víðigrundarvegur	Reykjahlíðarvegur (4326)	Laugabakki 2	0,00	0,17	0,17	12	22	5	1
4644	01	Röðulsvegur	Æsustaðavegur (4336)	Skuld	0,00	0,15	0,15	12	22	5	1
4650	01	Neðri-Hálsvegur	Hvalfjarðarvegur (47)	Háls 2	0,00	0,20	0,20	10	18	4	1
4730	01	Lykkjuvegur	Brautarholtsvegur (458)	Lykkja 3	0,00	0,02	0,02	19	28	6	0
4824	01	Þorláksstaðavegur	Meðalfellsvegur (461)	Káranesvegur (4827)	0,00	1,33	1,33	14	25	5	7
5040	01	Fellsendavegur	Hringvegur (1-g1)	Akrafjallsvegur (51)	0,00	3,53	3,53	13	21	5	17
5113	01	Andakílsárvirkjunarvegur	Skorradalsvegur (508)	Hvammsvegur (5133)	0,00	0,89	0,89	23	35	9	7
5150	01	Auðsstaðavegur	Reykðælavegur (517)	Búrfell	0,00	3,76	3,76	13	21	5	18
5178	01	Reykholtsgvegur	Hálsasveitarvegur (518)	Reykholt	0,00	0,40	0,40	171	181	162	25
5190	01	Hýrumelsvegur	Hálsasveitarvegur (518)	Hýrumelur	0,00	0,70	0,70	19	29	5	5
5219	01	Þorgautsstaðavegur	Hvítársíðuvegur (523)	Þorgautsstaðir #3	0,00	0,15	0,15	13	21	5	1
5240	01	Bifrastarvegur	Hringvegur (1)	Íbúðarhverfi	0,00	0,30	0,30	253	275	240	28
5250	01	Kaðalstaðavegur	Borgarfjarðarbraut (50)	Kaðalstaðir	0,00	1,26	1,26	13	21	5	6
5315	01	Heggsstaðavegur	Borgarfjarðarbraut (50)	Kvígsstaðavegur (5114)	0,00	0,56	0,56	13	21	5	3
5317	01	Grímarsstaðavegur	Hvítárvallavegur (510)	Hvanneyrarvegur (511)	0,00	5,01	5,01	44	66	28	80

Umferðartölur 2004

Vegnr	Kaflnr	Vegheiti	Heiti upphafspunkts	Heiti endapunkts	Bst	Est	Lengd	ÁDU	SDU	VDU	Eknir þ. km
5350	01	Stóra-Fjallsvegur	Hringvegur (1)	Stóra-Fjallsvegur 1 (5305)	0,00	2,38	2,38	18	27	5	16
5630	01	Kolbeinsstaðavegur	Snæfellsnesvegur (54)	Heydalsvegur (55)	0,00	1,64	1,64	23	35	9	14
5660	01	Miðhraunsvegur	Snæfellsnesvegur (54)	Miðhraun 2	0,00	1,40	1,40	19	29	5	10
5710	01	Arnarstapavegur	Útnesvegur (574)	Arnarstapahöfn	0,00	1,42	1,42	58	87	23	30
5730	01	Hellnavegur	Útnesvegur (574)	Hellnabryggja	0,00	2,55	2,55	46	71	15	43
5750	01	Kvíabryggjuvegur	Snæfellsnesvegur (54)	Krossnesvegur (5745)	0,00	1,12	1,12	28	44	10	11
6009	01	Króksfjarðarnesvegur	Vestfjarðavegur (60-21)	Vogaland	0,00	0,32	0,32	32	51	10	4
6020	01	Gautsalsvegur	Vestfjarðavegur (60-23)	Tindavegur (6023)	0,00	0,57	0,57	19	31	6	4
7020	01	Reykjaskólavegur	Hringvegur (1-k3)	Skólavegur Reykjum (7021)	0,00	0,90	0,90	37	61	14	12
7040	01	Mýravegur	Heggstaðanesvegur (702)	Mýravegur 3 (7032)	0,00	0,11	0,11	16	25	6	1
7060	01	Staðarbakkavegur	Miðfjarðarvegur (704)	Staðarbakkavegur 1 (7056)	0,00	0,29	0,29	16	25	6	2
7080	01	Laugarbakkaskólavegur	Miðfjarðarvegur (704)	Laugarbakkaskóli	0,00	0,37	0,37	32	53	10	4
7125	01	Króksvegur	Fitjavegur (714)	Valdarárvegur syðri (7162)	0,00	1,31	1,31	16	25	6	8
7175	01	Hrappsstaðavegur	Víðidalsvegur (715)	Litlu-Hlíðarvegur (7171)	0,00	1,53	1,53	19	30	7	11
7185	01	Þorkelshólsvegur	Hringvegur (1-k7)	Nýpukotsvegur (7184)	0,00	1,41	1,41	16	25	6	8
7250	01	Holtavegur	Hringvegur (1-k9)	Neðra-Holtsvegur (7281)	0,00	0,78	0,78	16	25	6	5
7350	01	Steinárvegur	Svartárdalsvegur (734)	Hólsvegur (7368)	0,00	0,14	0,14	20	33	7	1
7420	01	Ásholtsvegur	Skagaströnd, Bankastræti	Ásholt	0,00	0,67	0,67	32	53	10	8
7425	01	Brekknavegur	Skagavegur (745)	Örlygsstaðavegur (7438)	0,00	1,07	1,07	16	25	6	6
7450	01	Neðribyggðarvegur á Skaga	Skagavegur (745) við Skagasel	Kleifarvegur (7454)	0,00	0,84	0,84	16	25	6	5

Umferðartölur 2004

Vegnr	Kaflnr	Vegheiti	Heiti upphafspunkts	Heiti endapunkts	Bst	Est	Lengd	ÁDU	SDU	VDU	Eknir þ. km
7475	01	Sjávarborgarvegur	Sauðárkróksbraut (75)	Sjávarborg 3	0,00	1,01	1,01	20	33	7	7
7515	01	Reykjaborgarvegur	Skagafjarðarvegur (752)	Ljósaland	0,00	0,04	0,04	24	42	9	0
7575	01	Merkigarðsvegur	Héraðsdalsvegur (754)	Lambeyri	0,00	0,65	0,65	20	33	7	5
7595	01	Stóruakravegur	Hringvegur (1)	Stóruakrar	0,00	0,35	0,35	20	33	7	3
7620	01	Húsabakkavegur	Sauðárkróksbraut (75)	Jaðarsvegur (7662)	0,00	0,19	0,19	20	33	7	1
7630	01	Geldingaholtsvegur	Sauðárkróksbraut (75)	Geldingaholt 1	0,00	1,42	1,42	20	33	7	10
7650	01	Djúpadalsvegur	Siglufljarðarvegur (76)	Kringlumýrarvegur (7706)	0,00	2,48	2,48	20	33	7	18
7681	01	Víðimýrarvegur	Hringvegur (1)	Víðiholtsvegur (7684)	0,00	0,94	0,94	50	83	17	17
7750	01	Sleitustaðavegur	Siglufljarðarvegur (76)	Sleitustaðir	0,00	0,48	0,48	20	33	7	4
7794	01	Neðra-Ásvegur	Ásavegur (769)	Neðra-Ásvegur 3	0,00	0,26	0,26	16	25	6	2
7875	01	Flókadalsvegur eystri	Siglufljarðarvegur (76)	Barð	0,00	1,10	1,10	20	33	7	8
8005	01	Grímseyjarvegur	Hafnarsvæði ferjubryggja	Flugvöllur	0,00	1,30	1,30	14	23	10	7
8009	01	Brekkuselsvegur	Mímisvegur/Böggvisbraut	Skíðasvæði, Böggvisstaðafjall	0,00	0,81	0,81	97	48	147	29
8010	01	Hæringsstaðavegur	Svarfaðardalsvegur (805)	Hæringsstaðir	0,00	0,81	0,81	16	26	6	5
8110	01	Lækjarbakkavegur	Möðruvallavegur (813)	Möðruvellir 1	0,00	0,11	0,11	24	36	10	1
8120	01	Dunhagavegur	Hörgárdalsvegur (815)	Litli-Dunhagi	0,00	0,27	0,27	16	26	6	2
8140	01	Auðnavegur	Hringvegur (1)	Bakki	0,00	0,29	0,29	16	26	6	2
8160	01	Eyrarvíkurvegur	Dagverðareyrarvegur (816)	Glæsibæjarvegur (8266)	0,00	0,23	0,23	16	26	6	1
8170	01	Skjaldarvíkurvegur	Dagverðareyrarvegur (816)	Skjaldarvík	0,00	0,61	0,61	28	43	12	6

Umferðartölur 2004

Vegnr	Kaflnr	Vegheiti	Heiti upphafspunkts	Heiti endapunkts	Bst	Est	Lengd	ÁDU	SDU	VDU	Eknir þ. km
8210	01	Leifsstaðavegur	Knarrarbergsvegur (8490)	Leifsstaðir	0,00	0,38	0,38	24	36	10	3
8220	01	Brekkuvegur	Eyjafjarðarbraut eystri (829)	Svertingsstaðir	0,00	0,57	0,57	24	36	10	5
8230	01	Garðsárvegur	Eyjafjarðarbraut eystri (829)	Syðrihóll	0,00	0,46	0,46	24	36	10	4
8240	01	Ytra-Laugalandsvegur	Eyjafjarðarbraut eystri (829)	Laugarholtsvegur (8434)	0,00	0,17	0,17	35	56	13	2
8243	01	Þelamerkurvegur	Hringvegur (1) við Bægisá	Hringvegur (1) við Fossá	0,00	4,41	4,41	28	43	12	45
8315	01	Hallandsvegur	Veigastaðavegur (828)	Halland 2	0,00	0,39	0,39	16	26	6	2
8325	01	Mógilsvegur	Hringvegur (1)	Mógilsvegur 2 (8529)	0,00	0,24	0,24	16	26	6	1
8335	01	Geldingsárvegur	Hringvegur (1)	Meyjarhólsvegur (8507)	0,00	0,64	0,64	24	36	10	6
8365	01	Vaglavegur	Vaglaskógarvegur (836)	Skógarvarðarhús	0,00	0,16	0,16	35	56	13	2
8370	01	Villingadalsvegur	Eyjafjarðarbraut vestri (821)	Villingadalur	0,00	2,15	2,15	24	36	10	19
8420	01	Birkimelsvegur	Hringvegur (1)	Birkimelur	0,00	0,16	0,16	16	26	6	1
8440	01	Granastaðavegur	Út-Kinnarvegur (851)	Granastaðir	0,00	0,08	0,08	16	26	6	0
8460	01	Lundarbrekkubýli	Lundarbrekkuvegur (843)	Lundarbrekka	0,00	0,54	0,54	16	26	6	3
8480	01	Bjarnarstaðavegur	Lundarbrekkuvegur (843)	Rauðafell	0,00	0,37	0,37	16	26	6	2
8490	01	Knarrarbergsvegur	Veigastaðavegur (828)	Eyjafjarðarbraut eystri (829)	0,00	1,76	1,76	24	36	10	15
8505	01	Skriðuvegur	Norðausturvegur (85)	Jóðisarstaðavegur (8812)	0,00	1,00	1,00	16	26	6	6
8510	01	Hraunkotsvegur	Sandsvegur (852)	Hraunkot 2	0,00	0,44	0,44	16	26	6	3
8512	01	Sólheimavegur	Hringvegur (1)	Sólheimavegur 7	0,00	0,23	0,23	24	36	10	2
8515	01	Árbótarvegur	Norðausturvegur (85)	Núpavegur (8818)	0,00	0,85	0,85	24	36	10	7
8520	01	Nesvegur	Aðaldalsvegur (845)	Árnes	0,00	1,04	1,04	16	26	6	6

Umferðartölur 2004

Vegnr	Kaflnr	Vegheiti	Heiti upphafspunkts	Heiti endapunkts	Bst	Est	Lengd	ÁDU	SDU	VDU	Eknir þ. km
8525	01	Hafralækjarskólavegur	Aðaldalsvegur (845)	Hafralækjarskóli	0,00	0,33	0,33	56	88	22	7
8530	01	Hafralækjarvegur	Aðaldalsvegur (845)	Hraungerði	0,00	0,63	0,63	16	26	6	4
8535	01	Grundargilsvegur	Aðaldalsvegur (845)	Glaumbær	0,00	0,22	0,22	16	26	6	1
8545	01	Hjallavegur	Austurhlíðarvegur (846)	Breiðanes	0,00	0,73	0,73	16	26	6	4
8560	01	Hrísateigsvegur	Kísilvegur (87)	Hrísateigur	0,00	0,17	0,17	24	36	10	1
8565	01	Hveravallavegur	Kísilvegur (87)	Hveravellir, starfsmannahús	0,00	0,39	0,39	24	36	10	3
8570	01	Klambraselsvegur	Kísilvegur (87)	Brúnahlíð	0,00	0,36	0,36	16	26	6	2
8605	01	Héðinshöfðavegur	Norðausturvegur (85)	Héðinshöfði A	0,00	0,33	0,33	24	36	10	3
8610	01	Hallbjarnarstaðavegur	Norðausturvegur (85)	Hallbjarnarstaðir	0,00	0,31	0,31	16	26	6	2
8705	01	Hraunborgarvegur	Hringvegur (1)	Hraunborg	0,00	0,15	0,15	16	26	6	1
8715	01	Grænavatnsvegur	Hringvegur (1)	Grænavatn 2 og 3	0,00	1,78	1,78	22	34	10	14
8720	01	Vogavegur	Hringvegur (1)	Vogar	0,00	0,11	0,11	42	66	17	2
8730	01	Grímsstaðavegur	Mývatnsvegur (848)	Grímsstaðir 2b	0,00	0,40	0,40	28	43	12	4
8755	01	Vestursandsvegur	Norðausturvegur (85)	Lindarbrekkuvegur (8890)	0,00	0,30	0,30	16	26	6	2
8765	01	Gunnarsstaðavegur	Norðausturvegur (85)	Gunnarsstaðir 1	0,00	0,45	0,45	24	36	10	4
8770	01	Tunguselsvegur	Norðausturvegur (85)	Hallgilsstaðir	0,00	0,75	0,75	16	26	6	4
8843	01	Laxamýrarvegur	Norðausturvegur (85)	Laxamýri 2a	0,00	0,10	0,10	16	26	6	1
8877	01	Fjallavegur	Norðausturvegur (85)	Lónsvegur (8878)	0,00	1,50	1,50	35	56	13	19
8984	01	Hvammsvegur	Norðausturvegur (85)	Hvammur	0,00	1,64	1,64	16	26	6	10

Umferðartölur 2004

Vegnr	Kaflnr	Vegheiti	Heiti upphafspunkts	Heiti endapunkts	Bst	Est	Lengd	ÁDU	SDU	VDU	Eknir þ. km
9120	01	Torfastaðavegur	Skógavegur (914)	Torfastaðir 1	0,00	0,79	0,79	12	19	5	3
9160	01	Refsstaðarvegur	Sunnudalsvegur (919)	Refsstaður 1	0,00	0,71	0,71	17	25	7	4
9165	01	Svínabakkavegur	Sunnudalsvegur (919)	Akursvegur (9156)	0,00	0,29	0,29	17	25	7	2
9225	01	Hnefildalsvegur	Jökuldalsvegur eystri (924)	Mælivellir 2	0,00	0,47	0,47	12	19	5	2
9275	01	Hallfreðarstaðavegur	Hróarstunguvegur (925)	Hallfreðarstaðavegur 2 (9266)	0,00	0,07	0,07	12	19	5	0
9340	01	Norðurdalsvegur í Fljótsdal	Fljótsdalsvegur (933)	Valþjófsstaðarvegur 2 (9343)	0,00	1,18	1,18	49	75	31	21
9340	02	Norðurdalsvegur í Fljótsdal	Valþjófsstaðarvegur 2 (9343)	Múlavegur í Fljótsdal (934)	0,00	8,83	8,83	9	17	3	29
			Samtals vegur 9340				10,01				50
9350	01	Geitdalsvegur	Skriðdalsvegur (937)	Þorvaldsstaðir	0,00	1,71	1,71	12	19	5	7
9430	01	Finnsstaðavegur	Borgarfjarðarvegur (94)	Finnsstaðavegur 2 (9415)	0,00	0,35	0,35	12	19	5	2
9460	01	Njarðvíkurvegur	Borgarfjarðarvegur (94)	Borgarvegur (9487)	0,00	0,42	0,42	12	19	5	2
9617	01	Tóarselsvegur	Norðurdalsvegur í Breiðdal (962)	Skarðsvegur (9621)	0,00	0,25	0,25	12	19	5	1
9727	01	Þinganesvegur	Hringvegur (1-v6)	Grænahraunsvegur (9731)	0,00	0,80	0,80	12	19	5	4
9739	01	Dilksnesvegur	Hafnarvegur (99)	Framnesvegur (9737)	0,00	0,25	0,25	17	25	7	2
9743	01	Hafnarnesvegur	Hafnarvegur (99)	Hafnarnes	0,00	0,43	0,43	17	25	7	3
9746	01	Ártúnsvegur	Hringvegur (1-v7)	Hólar 2	0,00	0,49	0,49	12	19	5	2
9765	01	Meðalfellsvegur	Hringvegur (1-v8)	Hraunhóll, gata	0,00	0,41	0,41	17	25	7	3
9811	01	Stórabólsvetur	Hringvegur (1-v9)	Klettatúnsvegur (9814)	0,00	0,04	0,04	17	25	7	0
9842	01	Borgarhafnarvegur	Hringvegur (1-x1)	Gamli Garður	0,00	1,05	1,05	17	25	7	7
9853	01	Kálfafellsstaðarvegur	Hringvegur (1-x2)	Jaðar	0,00	0,09	0,09	21	30	9	1

Umferðartölur 2004

Vegnr	Kafli	Vegheiti	Heiti upphafspunkts	Heiti endapunkts	Bst	Est	Lengd	ÁDU	SDU	VDU	Eknir þ. km
9860	01	Halavegur	Hringvegur (1-x6)	Breiðabólst 4 Hali 2	0,00	0,29	0,29	12	19	5	1
9868	01	Fagurhólmýrarvegur	Hringvegur (1-x7)	Hemruvegur (9869)	0,00	0,21	0,21	12	19	5	1
9870	01	Hnappavallavegur	Hringvegur (1-x6)	Hnappavellir 1	0,00	0,24	0,24	17	25	7	1
9882	01	Hofsvegur	Hringvegur (1)	Hof 1 eystri bær	0,00	0,60	0,60	30	48	12	7
9887	01	Hofavegur	Hofsvegur (9882)	Hof 2	0,00	0,06	0,06	12	19	5	0

Vegagerðin
Umferðardeild
júlí 2005