



# Framkvæmda- fréttir 10. tbl. / 12



Fyrirhuguð ný aðkoma að þéttbýlinu í Vopnafirði.



Útsýni í átt að Vopnafirði frá stöð 550 á veglínu A.



Ysta húsið við Hafnarbyggð, nýja aðkomu að Vopnafirði.



Horft til norðurs frá Hafnarbyggð, við nýja aðkomu að þéttbýlinu.

## Norðausturvegur (85), tenging við Vopnafjörð

Í síðasta tölublaði var auglýst útboð á gerð nýrrar tengingar við þéttbýlið í Vopnafirði, alls um 2,5 km af vegum, ásamt gerð áningarstaðar og bílastæðis við kirkjugarð. Neðra burðarlag vega á að vera tilbúið fyrir 1. desember 2012 en verkið allt 1. september 2013. Skila skal tilboðum 30. maí 2012.

### Forsaga

Nú er að ljúka framkvæmdum við tengingu Vopnafjarðar við Hringveg um Norðausturveg og var nýr vegur opnaður fyrir umferð sl. haust. Í framhaldi af ákvörðun um framkvæmdina, óskaði sveitarstjórn Vopnafjarðar eftir breytingum á tengingu þessa nýja Norðausturvegar við þéttbýlið. Með breytingunni er gert ráð fyrir nýrri aðkomu að Vopnafirði. Felst breytingin

í því, að vegurinn er lagður í sveig utan þéttbýlisins og tengist götunni Hafnarbyggð úr norðaustri þar sem verður ný aðkoma að þéttbýlinu.

Helstu rök sveitarstjórnarinnar fyrir breytingunni er sú að lega núverandi vegar í gegnum þéttbýlið sé óviðunandi vegna bratta og hlykkja, auk þess sem hún liggur um íbúðarsvæði. Þá eigi flutningabílar í erfiðleikum á þessum götum og skapa auk þess hættu fyrir aðra vegfarendur.

Meginhluti þungaumferðar við Vopnafjörð tengist á einn eða annan hátt hafnarsvæðinu og því mun ný aðkoma að bænum með betri tengingu við hafnarsvæðið draga stórlega úr þungaumferð innan þéttbýlisins.

*Framhald í næstu opnu.*

### Framkvæmdafréttir Vegagerðarinnar

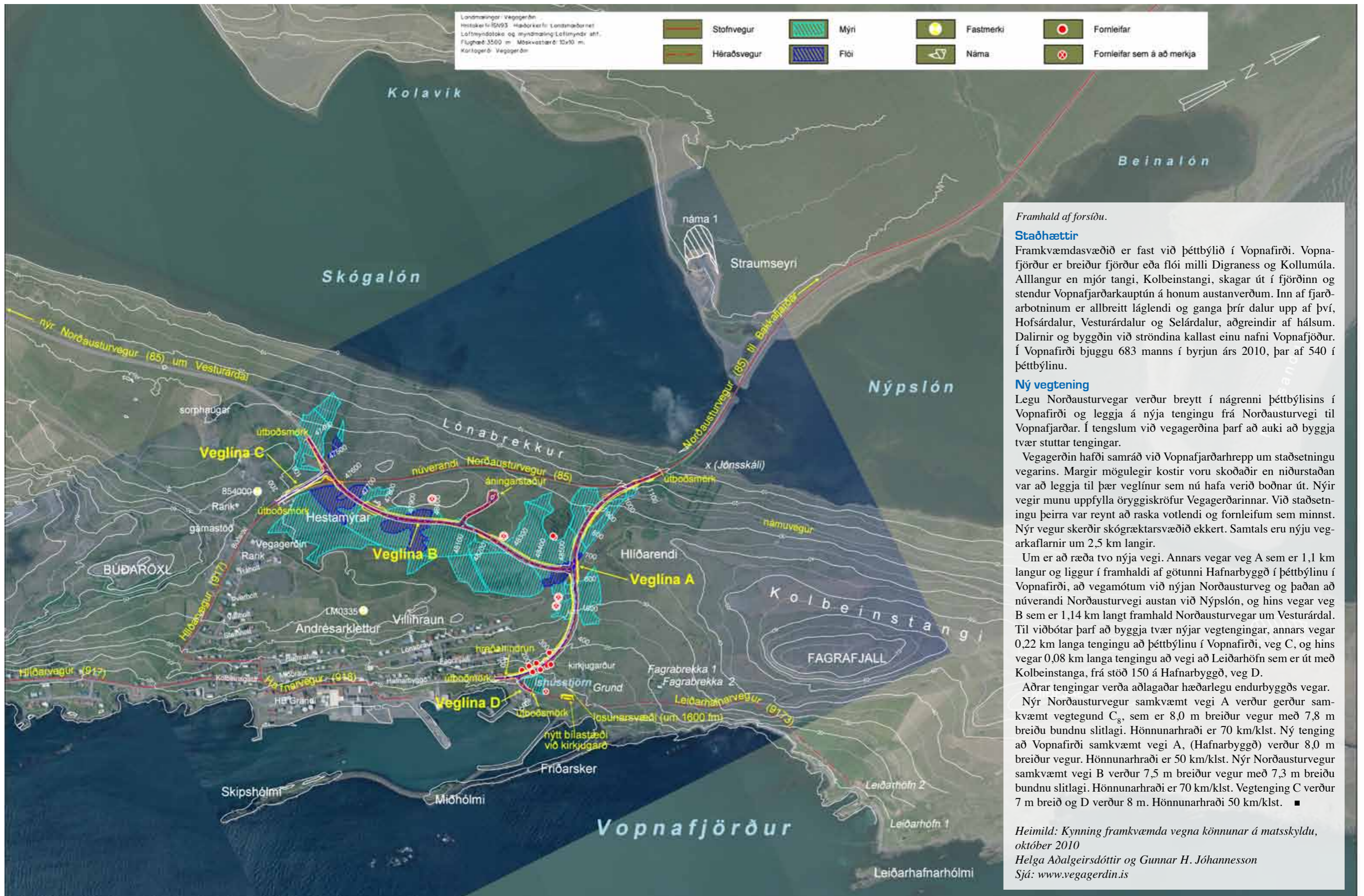
Ritsjórn  
og umsjón útgáfu:  
**Viktor Arnar  
Ingólfsson**  
Ábyrgðarmaður:  
**Gunnar Gunnarsson**  
Prentun: Oddi

Ösk um áskrift sendist til:  
**Vegagerðin**  
**Framkvæmdafréttir**  
**Borgartúni 7**  
**105 Reykjavík**  
eða með tölvupósti til:  
**vai@vegagerdin.is**

10. tbl. 20. árg. nr. 588 29. maí 2012

Vegagerðin gefur út Framkvæmdafréttir til að kynna útboðs-  
framkvæmdir fyrir verktökum. Fyrirhuguð útboð eru kynnt,  
útboðsauglýsingar eru birtar og greint er frá niðurstöðum og  
samningum. Auk þess er í blaðinu annað það fréttafæni sem  
verður til hjá stofnuninni og talið er að eigi erindi til verktaka.  
Útgáfa er óregluleg og nokkrar vikur geta liðið milli tölublaða.  
Áskrifendur eru m.a. verktakar, verkfræðistofur, fjölmiðlar og  
áhugafólk. Áskrift er endurgjaldslaus.





*Framhald af forsíðu.*

**Staðhættir**  
 Framkvæmdasvæðið er fast við þéttbýlið í Vopnafirði. Vopnafjörður er breiður fjörður eða flói milli Digraness og Kollumúla. Alllangur en mjór tangi, Kolbeinstangi, skagar út í fjörðinn og stendur Vopnafjarðarkauptún á honum austanverðum. Inn af fjardarbotninum er allbreitt láglendi og ganga þrír dalur upp af því, Hofsdalur, Vesturárdalur og Selárdalur, aðgreindir af hálsum. Dalirnir og byggðin við ströndina kallast einu nafni Vopnafjörður. Í Vopnafirði bjuggu 683 manns í byrjun árs 2010, þar af 540 í þéttbýlinu.

**Ný vegtenging**  
 Legu Norðausturvegar verður breytt í nágrenni þéttbýlisins í Vopnafirði og leggja á nýja tengingu frá Norðausturvegi til Vopnafjarðar. Í tengslum við vegagerðina þarf að auki að byggja tvær stuttar tengingar.

Vegagerðin hafði samráð við Vopnafjarðarhrepp um staðsetningu vegarins. Margir mögulegir kostir voru skoðaðir en niðurstaðan var að leggja til þær veglínur sem nú hafa verið boðnar út. Nýrir vegir munu uppfylla öryggiskröfur Vegagerðarinnar. Við staðsetningu þeirra var reynt að raska votlendi og fornleifum sem minnst. Nýr vegur skerðir skógræktarsvæðið ekkert. Samtals eru nýju vegarkafarnir um 2,5 km langir.

Um er að ræða tvo nýja vegi. Annars vegar veg A sem er 1,1 km langur og liggur í framhaldi af götunni Hafnarbyggð í þéttbýlinu í Vopnafirði, að vegamótum við nýjan Norðausturveg og þaðan að núverandi Norðausturvegi austan við Nýpslón, og hins vegar veg B sem er 1,14 km langt framhald Norðausturvegar um Vesturárdal. Til viðbótar þarf að byggja tvær nýjar vegtengingar, annars vegar 0,22 km langa tengingu að þéttbýlinu í Vopnafirði, veg C, og hins vegar 0,08 km langa tengingu að vegi að Leiðarhöfn sem er út með Kolbeinstanga, frá stöð 150 á Hafnarbyggð, veg D.

Aðrar tengingar verða aðlagðar hæðarlegu endurbyggðs vegar. Nýr Norðausturvegur samkvæmt vegi A verður gerður samkvæmt vegtegund C<sub>3</sub>, sem er 8,0 m breiður vegur með 7,8 m breiðu bundnu slitlagi. Hönnunarhraði er 70 km/klst. Ný tenging að Vopnafirði samkvæmt vegi A, (Hafnarbyggð) verður 8,0 m breiður vegur. Hönnunarhraði er 50 km/klst. Nýr Norðausturvegur samkvæmt vegi B verður 7,5 m breiður vegur með 7,3 m breiðu bundnu slitlagi. Hönnunarhraði er 70 km/klst. Vegtenging C verður 7 m breið og D verður 8 m. Hönnunarhraði 50 km/klst. ■

*Heimild: Kynning framkvæmda vegna könnunar á mats skyldu, október 2010*  
 Helga Aðalgeirsdóttir og Gunnar H. Jóhannesson  
 Sjá: www.vegagerdin.is



## Auglýsingar útboða

### Strandavegur (643), Djúpvvegur - Geirmundarstaðavegur 11-048

Vegagerðin óskar eftir tilboðum í endur- og nýlög Strandavegar (643) frá Djúpvegi að Geirmundarstaðavegi í Steingrímsfjarðarbotni. Lengd Strandavegar á útboðskaflanum er 2,8 km. Aðrir vegir eru 0,4 km langir. Framkvæmdin er í sveitarfélaginu Strandabyggð.

Helstu magntölur eru:

Fylling og fláafleygar	94.750 m <sup>3</sup>
Rof- og slettuvarnir	9.800 m <sup>3</sup>
Skeringar í vegstæði	63.800 m <sup>3</sup>
- þar af bergskeringar	16.900 m <sup>3</sup>
Bergskeringar í námum	12.700 m <sup>3</sup>
Neðra burðarlag	11.600 m <sup>3</sup>
Efra burðarlag	4.700 m <sup>3</sup>
Tvöföld klæðing	21.000 m <sup>2</sup>

Verkinu skal að fullu lokið 15. nóvember 2013.

Útboðsgögn verða seld hjá Vegagerðinni Borgarbraut 66 í Borgarnesi og Borgartúni 7 í Reykjavík (móttaka) frá og með þriðjudeginum 29. maí 2012. Verð útboðsgagna er 4.000 kr.

Skila skal tilboðum á sömu stöðum fyrir kl. 14:00 þriðjudeginum 19. júní 2012 og verða þau opnuð þar kl. 14:15 þann dag.

### Flestir vilja breikka vegina - viðhorfskönnun um þjóðvegi landsins - vetur 2012

Áður birt á vegagerdin.is 14.5.2012

Tæplega þriðjungur aðspurðra vilja breikka vegi eða tvöfalda akreinar, samkvæmt nýrri viðhorfskönnun sem Maskína hefur unnið fyrir Vegagerðina. Þá vilja um 17 prósent bæta vegina eða slitlagið, um 13 prósent bæta mokstur og 10 prósent auka hálkuvarnir. Fyrir tveimur árum vildu meira en 4 af hverjum tíu auka hálkuvarnirnar.

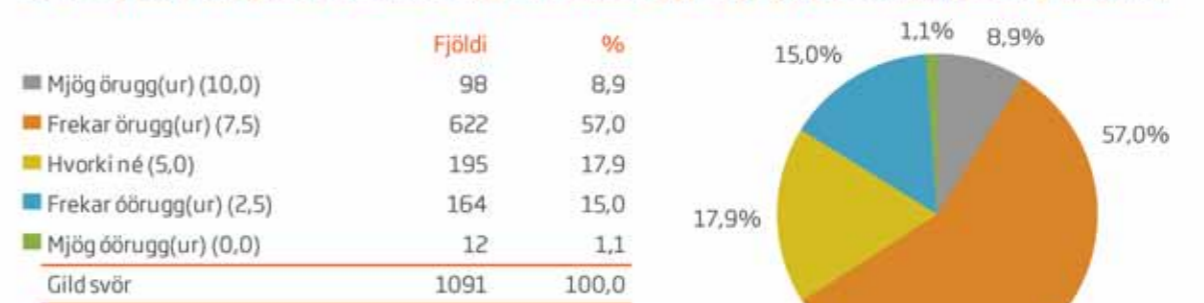
Svipað margir eru jákvæðir gagnvart Vegagerðinni og í síðustu könnunum eða tæp 60 prósent, tæp 11 prósent eru hinsvegar frekar eða mjög neikvæð. Átta af hverjum tíu hefur á síðstliðnum tólf mánuðum leitað upplýsinga hjá Vegagerðinni.

Um 66 prósent segjast vera örugg á þjóðvegum landsins, 18 prósent hvorki né en rúm 16 prósent telja sig óörugg. Þetta er svipað og í síðustu könnunum. Þeim fækkar sem telja að kantstíkur og yfirborðsmerkingar séu fullnægjandi en 24 prósent telja þær ófullnægjandi. Heldur færri en áður telja hálkuvarnir fullnægjandi en heldur fleiri eru ánægðir með snjómoksturinn.

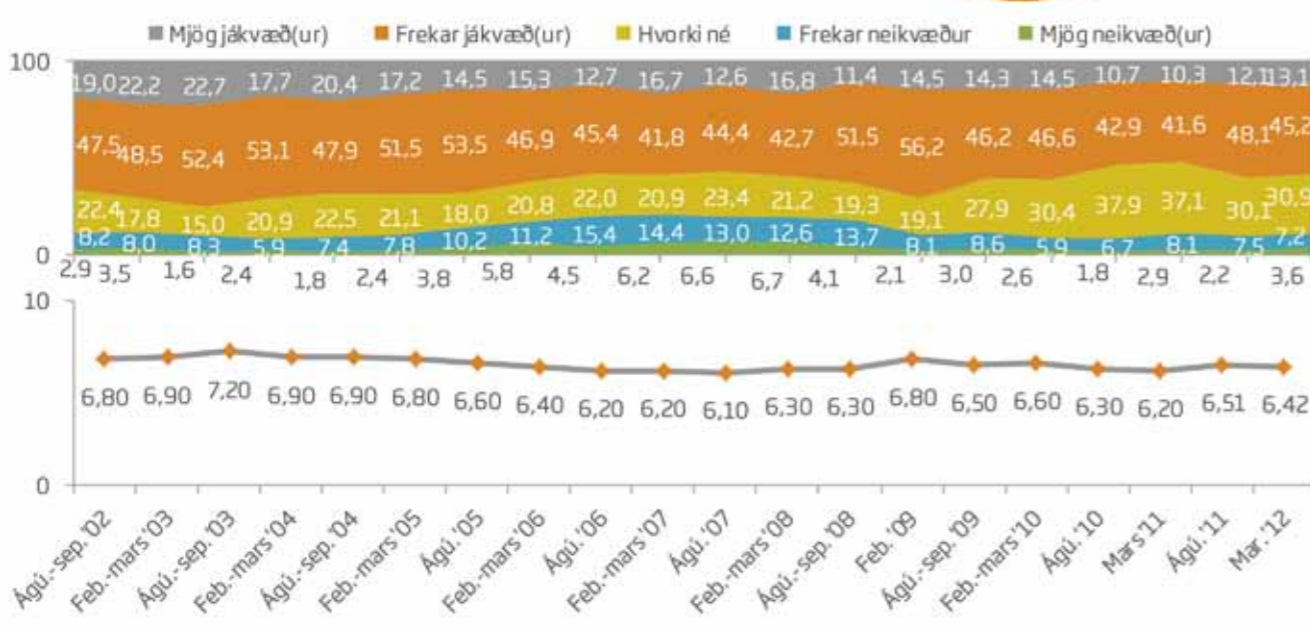
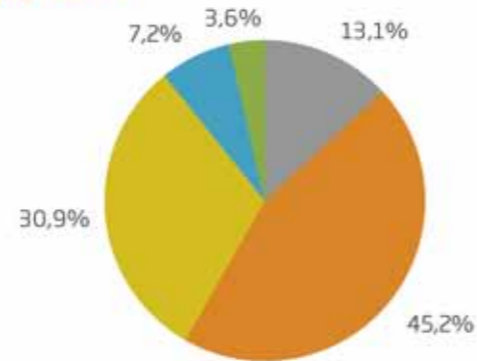

Þeim fjölgar sífellt sem leita eftir upplýsingum hjá Vegagerðinni. 80 prósent sögðust hafa gert það síðastliðna tólf mánuði og af þeim höfðu nærri 90 prósent farið á heimasíðu Vegagerðarinnar til þess. Líkt og undanfarin misseri eru meira en 90 prósent ánægð með símsvörunina hjá Vegagerðinni og eru það 92 prósent í þessari könnun.

Sjá könnunina í heild á vegagerdin.is

### Sp. 3. Myndir þú segja að þú værir örugg(ur) eða óörugg(ur) þegar þú ekur um þjóðvegi landsins?



### Sp. 1. Ert þú jákvæð(ur) eða neikvæð(ur) gagnvart Vegagerðinni?



## Niðurstöður útboða

### Brú á Miðá (54)

#### - viðgerð steypu 12-037

Tilboð opnuð 22. maí 2012. Viðgerð brúar yfir Miðá á Snæfellsnesvegi (54).

Helstu magntölur:

Brot og endursteypa	10 m <sup>2</sup>
Múrviðgerðir	35 m <sup>2</sup>
Múrviðgerðir (kantar)	49 m
Hreinsun steypu	734 m <sup>2</sup>
Sílanúðun	734 m <sup>2</sup>
Kústun steypu	734 m <sup>2</sup>

Verki skal að fullu lokið 29. júlí 2012.

nr. Bjóðandi	Tilboð (kr.)	Hlutfall (%)	Frávík (þús.kr.)
--- Áætlaður verktakakostnaður	10.231.029	100,0	3.352
4 Þórsverk ehf., Reykjavík	8.475.509	82,8	1.596
3 Magnús og Steingrímur ehf., Reykjavík	7.989.000	78,1	1.110
2 Vilhjálmur Húnfjörð ehf., Reykjavík	7.070.000	69,1	191
1 Verkvík-Sandtak ehf., Hafnarfirði	6.879.200	67,2	0

### Endurbætur á Hringvegi (1)

#### á Vatnsskarði,

#### Vatnshlíð - Valadalsá 12-025

Tilboð opnuð 22. maí 2012. Endurbýgging á 2 km kafla Hringvegar (1) á Vatnsskarði, frá bænum Vatnshlíð að Valadalsá.

Helstu magntölur eru:

Skeringar	4.700 m <sup>3</sup>
Fylling	10.800 m <sup>3</sup>
Fláafleygar	5.200 m <sup>3</sup>
Efnisvinnsla	11.000 m <sup>3</sup>
Ræsalögn	54 m
Endafrágangur ræsa	7 stk.
Neðra burðarlag	4.700 m <sup>3</sup>
Efra burðarlag	4.100 m <sup>3</sup>
Tvöföld klæðing	18.000 m <sup>2</sup>
Frágangur fláa	24.000 m <sup>2</sup>

Verkinu skal að fullu lokið fyrir 1. október 2012.

nr. Bjóðandi	Tilboð (kr.)	Hlutfall (%)	Frávík (þús.kr.)
2 Skagfirskir verktakar ehf., Sauðárkróki	67.141.000	113,2	10.946
--- Áætlaður verktakakostnaður	59.295.000	100,0	3.100
1 G. Hjálmarsson hf., Akureyri	56.194.900	94,8	0







## Yfirlit yfir útboðsverk

Þessi listi er stöðugt til endurskoðunar og geta dagsetningar og annað breyst fyrirvaralaust. Það eru auglýsingar útboða sem gefa endanlegar upplýsingar.

Fremst í lista er númer útboðs í númerakerfi framkvæmdaeyldar.

**Rautt númer = nýtt á lista**

<b>Fyrirhuguð útboð</b>	<b>Auglýst:</b>
	dagur, mánuður, ár
12-026 Styrkingar og endurbætur á Norðvestursvæði, festun	2012
12-013 Pingskálavegur (286) 2012	2012
12-012 Hringvegur (1), hringtorg við Gaulverjabæjarveg	2012
12-019 Styrkingar og endurbætur á Suðurfjarðarvegi (96) innan við Snæhvamm	2012
12-031 Álftanesvegur (415), Hafnarfjarðarvegur - Bessastaðavegur	2012
12-021 Borgarfjaraðrbraut (50), vegagerð um Reykjadalsá	2012
12-030 Norðausturvegur (85), Bunguflói - Vopnafjörður, endurútboð	2012

<b>Auglýst útboð</b>	<b>Auglýst:</b>	<b>Opnað:</b>
11-048 Strandavegur (643), Djúpvegur - Geirmundarstaðavegur	29.05.12	19.06.12
12-041 Villingaholtsvegur (305), Hamarsvegur - Sandbakki	14.05.12	30.05.12
12-010 Biskupstungnabraut (35), hringtorg við Borg í Grímsnesi	14.05.12	30.05.12
12-023 Skagafjarðarvegur (752), Svartá - Stekkjarholt	14.05.12	30.05.12
12-014 Norðausturvegur (85), tenging við Vopnafjörð	14.05.12	30.05.12
11-055 Vaðlaheiðargöng, eftirlit	12.09.11	óákveðið

<b>Útboð á samningaborði</b>	<b>Auglýst:</b>	<b>Opnað:</b>
12-037 Brú á Miðá (54) viðgerð steypu	07.05.12	22.05.12
12-038 Brú á Hvolsá (590) viðgerð steypu	07.05.12	22.05.12
12-039 Brú á Böðvarsdalsá (917) viðgerð steypu	07.05.12	22.05.12
12-040 Brú á Búlandsá (1) viðgerð steypu	07.05.12	22.05.12
12-029 Hringvegur (1), breikkun á þverun Borgarfjarðar	07.05.12	22.05.12
12-025 Endurbætur á Hringvegi (1) á Vatnsskarði, Vatnshlíð - Valadalsá	07.05.12	22.05.12
12-035 Svartá hjá Barkarstöðum, stálbitar	23.04.12	15.05.12
12-008 Yfirlagnir á Suður-, Suðvestur- og Norðvestursvæðum 2012, malbik	23.04.12	08.05.12
12-033 Yfirlagnir á Suðursvæði og Suðvestursvæði 2012, repave - fræsing og malbik	23.04.12	08.05.12
12-011 Styrkingar og endurbætur á Laugarvatnsvegi (37) og Böðmódsstaðavegi (366)	23.04.12	08.05.12
12-015 Borgarfjarðarvegur (94), um Njarðvíkurá	19.03.12	11.04.12
11-054 Vaðlaheiðargöng, stálbitar fyrir bráðabirgðabrá	05.09.11	27.09.11
11-042 Vaðlaheiðargöng bráðabirgðabrá fyrir vinnuumferð	29.08.11	13.09.11
11-018 Vaðlaheiðargöng	28.03.11	11.10.11

<b>Samningum lokið</b>	<b>Opnað:</b>	<b>Samið:</b>
12-017 Yfirlagnir á Norðaustursvæði 2012, klæðing	03.04.12	04.05.12
<i>Ræktunarsamband Flóa og Skeiða ehf. kt. 410693-2169</i>		

12-018 Efnisvinnsla á Norðaustursvæði 2012	17.04.12	16.05.12
<i>Myllan ehf., kt. 460494-2309</i>		

12-016 Skíðadalsvegur (807), Skáldalækur - Brautarhóll og Hofsa - Ytra Hvarf	24.04.12	22.05.12
<i>Árni Helgason ehf., kt. 670990-1769</i>		

12-032 Grassláttur á Suðvestursvæði 2012-2013	03.04.12	14.05.12
<i>Garðlist ehf., kt. 450598-2409</i>		

<b>Útboð fellt niður</b>
12-028 Yfirlagnir á Norðvestursvæði, malbik
12-024 Styrkingar og endurbætur á Hringvegi (1) norðan Fornahvamms

### Niðurstöður útboða

### Brú á Böðvarsdalsá (917)

<b>- viðgerð steypu</b>	12-039
Tilboð opnuð 22. maí 2012. Viðgerð brúar yfir Böðvarsdalsá á Hlíðarvegi (917). Helstu magntölur:	
Múrviðgerðir	12 m <sup>2</sup>
Múrviðgerðir (kantar)	5 m
Hreinsun steypu	241 m <sup>2</sup>
Sílanúðun	241 m <sup>2</sup>
Kústun steypu	241 m <sup>2</sup>
Verki skal að fullu lokið 29. júlí 2012.	

<b>nr. Bjóðandi</b>	<b>Tilboð (kr.)</b>	<b>Hlutfall (%)</b>	<b>Frávik (þús.kr.)</b>
3 Vilhjálmur Húnfjörð ehf., Reykjavík	5.656.000	102,0	1.811
--- Áætlaður verktakakostnaður	5.547.075	100,0	1.702
2 Magnús og Steingrímur ehf., Reykjavík	4.358.750	78,6	514
1 Verkvík-Sandtak ehf., Hafnarfirði	3.844.800	69,3	0

### Svartá hjá Barkarstöðum,

#### stálbitar

12-035 Tilboð opnuð 15. maí 2012. Efnisútvegum, smíði, yfirborðsmeðhöndlun og flutningur stálbita fyrir Svartá hjá Barkarstöðum í Svartárdal í Húnavatnshreppi. Helstu magntölur eru:	
Flutningur byggingarefnis	16,1 tonn
Stálsmiði	16,1 tonn
Málun stáls	168 m <sup>2</sup>
Heitgalvanhúðun stáls	21,2 m <sup>2</sup>
Álhúðun stáls	10,6 m <sup>2</sup>
Verkinu skal að fullu lokið fyrir 24. ágúst 2012.	

<b>nr. Bjóðandi</b>	<b>Tilboð (kr.)</b>	<b>Hlutfall (%)</b>	<b>Frávik (þús.kr.)</b>
--- Áætlaður verktakakostnaður	12.500.000	100,0	2.764
2 Goðatún ehf., Hafnarfirði	12.413.061	99,3	2.677
1 Stálgæði ehf., Kópavogi	9.736.373	77,9	0