









21.03.06 JG

| Flokkun vegakerfisins 1. mars 2006 | |
|---|-----------------------------|
|  | Stofnvegir 4.230 km |
|  | Tengivegir 4.003 km |
|  | Landsvegir 2.225 km |
|  | Safnvegir 2.576 km |
|  | Samtals þjóðvegir 13.034 km |
|  | Ferjuleiðir 264 km |

VEGGÖNG, STÆRSTU BRÝR OG FJALLVEGIR

Þessi opna sýnir yfirlit vegganga, fjallvega og stærstu brúa á þjóðvegum. Stærðir mannvirkjana eru sýndar með einföldum táknum sem eru í réttum hlutföllum innbyrðis.

Brýr eru taldar upp eftir lengd og flatarmáli akbrautar. Lengsta brú landsins, Skeiðarárbrú er að mestu leyti með einbreiðri akbraut og því telst Borgarfjarðarbrú stærst ef miðað er við flatarmál akbrautar.

Lengstu veggöngin eru göng undir Breiðadals- og Botnsheiði en þau eru þriggja arma. Veggöng undir

Hvalfjörð eru í eigu Spalar ehf. og rekin með veggjaldi.

Á línuriti er sýnd hlutfallsleg hæð 20 fjallvega í metrum yfir sjávarmáli. Vegur yfir Reynisfjall við Vík í Mýrdal er ekki nema 119 m y.s. en er samt hæsti hluti vegarins á milli Hveragerðis og Hafnar í Hornafirði. Hæst er farið á þjóðvegi á landinu á Sprengisandsleið á Nýjabæjar-afrétti, 940 m y.s.

Lengstu brýr

mælikvarði 1 : 10 000

| | | | |
|----|------------------------|-------|--|
| 1 | Skeiðará 1974 | 880 m | |
| 2 | Borgarfjörður 1979 | 520 m | |
| 3 | Súla 1973 | 420 m | |
| 4 | Ölfusárós 1988 | 360 m | |
| 5 | Gígjukvísl 1998 | 336 m | |
| 6 | Kúðafliót 1993 | 302 m | |
| 7 | Lagarfliót 1958 | 301 m | |
| 8 | Hornafjarðarfliót 1961 | 254 m | |
| 9 | Markarfliót 1991 | 250 m | |
| 10 | Jökulsá í Lóni 1952 | 247 m | |

Mesta flatarmál akbrautar á brú

| | | | |
|----|-----------------|----------------------|--|
| 1 | Borgarfjörður | 4.659 m ² | |
| 2 | Skeiðará | 3.870 m ² | |
| 3 | Gígjukvísl | 2.352 m ² | |
| 4 | Ölfusárós | 2.340 m ² | |
| 5 | Kúðafliót | 2.114 m ² | |
| 6 | Lagarfliót | 1.806 m ² | |
| 7 | Súla | 1.805 m ² | |
| 8 | Markarfliót | 1.750 m ² | |
| 9 | Kolgrafafjörður | 1.744 m ² | |
| 10 | Þjórsá | 1.728 m ² | |



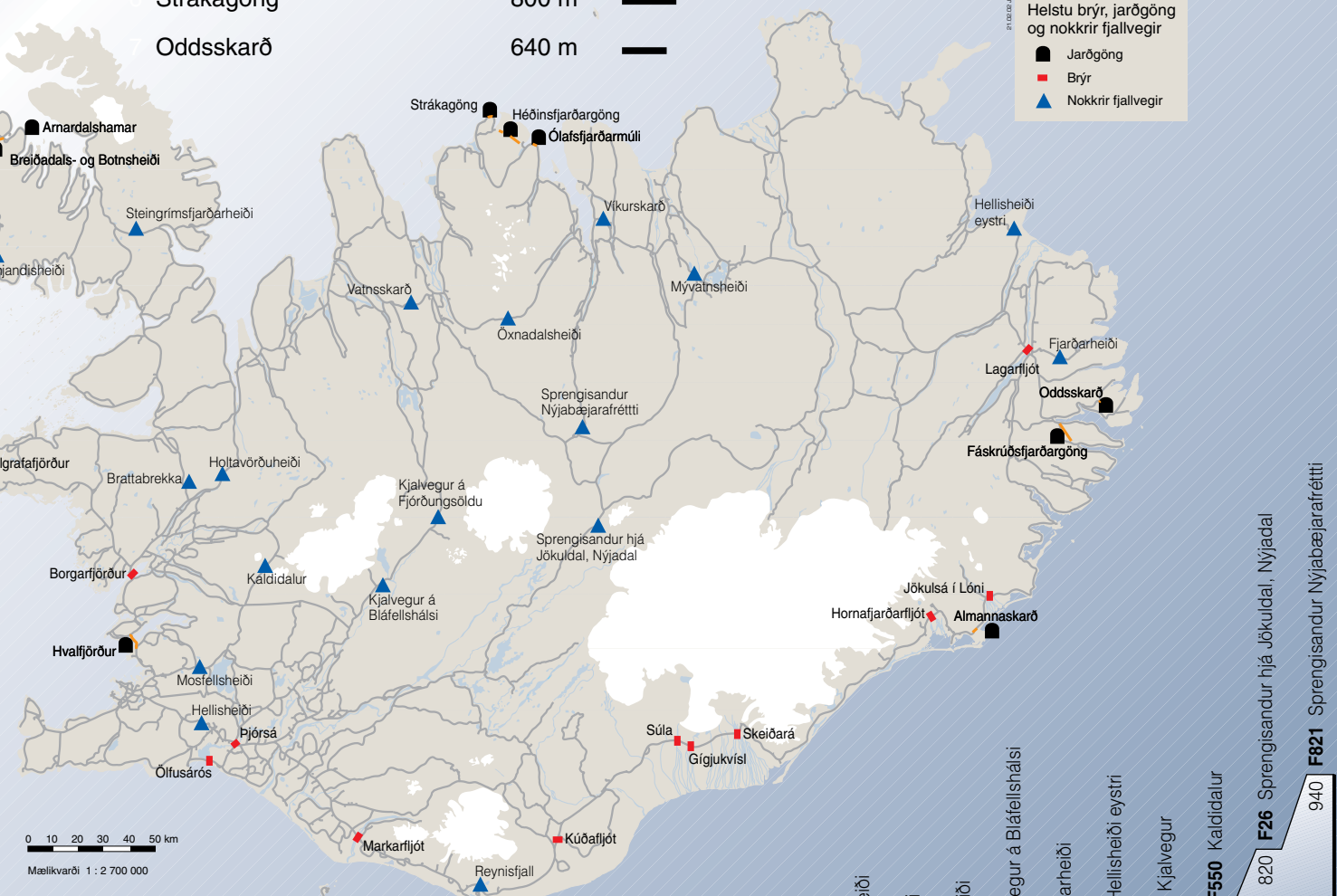
Veggöng

mælikvarði 1 : 100 000

- 1 Héðinsfjarðargöng 7.100 + 3.900 m
- 1 Breiðadals- og Botnsheiði 9.120 m
- 2 Fáskrúðsfjarðargöng 5.900 m
- 3 Hvalfjörður 5.770 m
- Ólafsfjarðarmúli 3.400 m
- Almannaskarð 1.300 m
- 6 Strákagöng 800 m
- 7 Oddsskarð 640 m



Útboð 2006



Helstu brýr, jarðgöng og nokkrir fjallvegir

- Jarðgöng
- Brýr
- ▲ Nokkrir fjallvegir

0 10 20 30 40 50 km
Mælikvarði 1 : 2 700 000



Hæð nokkurra fjallvega

Yfirlit yfir útboðsverk

Þessi listi er stöðugt til endurskoðunar og geta dagsetningar og annað breyst fyrirvaraust. Það eru auglýsingar útboða sem gefa endanlegar upplýsingar. Fremst í lista er númer útboðs í númerakerfi framkvæmdadeilda. Rautt númer = nýtt á lista

| Fyrirhuguð útboð | Auglýst: dagur, mánuður, ár |
|--|--------------------------------|
| 06-044 Vetrarþjónusta, Mýrar og Norðurárdalur 2006-2009 | 06 |
| 06-043 Vetrarþjónusta, Brattabrekka 2006-2009 | 06 |
| 06-040 Vetrarþjónusta, Pingeyri - Flateyri - Suðureyri, 2006-2009 | 06 |
| 06-037 Vetrarþjónusta, Brú - Blönduós 2006-2009 | 06 |
| 06-033 Efnisvinnsla á Norðvestursvæði 2006-2007, vesturhluti | 06 |
| 06-031 Hringvegur (1), Borgarnes, vistgata | 06 |
| 06-030 Útnesvegur (574), Háahraun - Hella | 06 |
| 06-029 Skorradalsvegur (508), Grund - Hvammur | 06 |
| 06-027 Snæfellsnesvegur (54) um Hítará | 06 |
| 06-028 Tröllatunguvegur (605), Vestfjarðavegur - Djúpvegur | 06 |
| 06-026 Skagafjarðarvegur (752), slitlagsendi - Lýtingsstaðir | 06 |
| 06-024 Djúpvegur (61), Reykjanes - Hörtná | 06 |
| 06-025 Hólavegur (767), Hólar - Hólalax | 06 |
| 06-023 Auðkúluvegur (726) og Blöndudalsvegur (733) | 06 |
| 06-022 Uxahryggjarvegur (52) um Tröllháls | 06 |
| 06-032 Yfirlagnir Norðvestursvæði, malbik, Hvalfjarðargöng - Borgarnes | 06 |
| 06-034 Efnisvinnsla Norðvestursvæði 2006-2007, norðurhluti | 06 |
| 06-021 Vestfjarðavegur (60) í Þorskafirði | 06 |
| 06-020 Heggstaðanesvegur (702) og Pingeyrvegur (721) | 06 |
| 06-017 Hringvegur (1) um Hrutafjarðarbotn | 06 |
| 06-018 Víðidalvegur (715), Hrappsstaðavegur - Dæli | 06 |
| 06-019 Melasveitarvegur (505) um Súlnes | 06 |
| 06-016 Þverárfjallsvegur (744), Skagavegur - Sauðárkrókur | 06 |
| 06-015 Ferjubakkavegur (530) um Gufa | 06 |
| 06-014 Snæfellsnesvegur (54) um Gríshólsá | 06 |
| 06-011 Vetrarþjónusta Norðaustursvæði | 06 |
| 06-010 Mólburður og styrkingar Norðaustursvæði | 06 |
| 06-009 Yfirlagnir Norðaustursvæði | 06 |
| 06-003 Seyðisfjarðarvegur (93) um Miðhúsaá | 06 |
| 06-004 Norðausturvegur (85), Hófaskarðsleið | 06 |
| 06-005 Hringvegur (1) um Vatnsdalsá | 06 |
| 06-006 Upphéraðsvegur (931), Setberg - Ormarsstaðá | 06 |
| 06-007 Dettifossvegur (862), Hringvegur - Dettifoss | 06 |
| 05-047 Hringvegur (1), Arnórstaðamúli | 06 |
| 04-072 Garðskagavegur (45) um Ósabotna | 06 |
| 05-046 Veigastaðavegur (828), Hringvegur - Eyjafjarðarbraut eystri | 06 |
| 05-038 Garðskagavegur (45) um Sandgerði | 06 |

*) Í tveimur síðustu tölublöðum hefur þessi dagsetning ranglega verið rituð 11.04.06

| Auglýst útboð | Auglýst: | Opnað: |
|---|----------|------------|
| 06-013 Hvanneyrarvegur (511), hringtorg | 03.04.06 | 25.04.06 |
| 06-045 Niðurrekstrarstaurar á Norðvestursvæði 2006 | 03.04.06 | 25.04.06 |
| 06-008 Efnisvinnsla Norðaustursvæði 2006 | 03.04.06 | 18.04.06 |
| 06-041 Yfirborðsmerkingar á Suðvestursvæði 2006-2008 | 27.03.06 | 11.04.06 |
| 04-006 Hringvegur um Norðurárdal í Skagafirði | 20.03.06 | 18.04.06*) |
| 06-036 Hringvegur (1), Þorlákshafnarvegur - Hafvatnsvegur, hönnun | 13.03.06 | 11.04.06 |
| Útboð á samningaborði | Auglýst: | Opnað: |
| 06-038 Skálavegur (246), Hringvegur - Núpar | 13.03.06 | 28.03.06 |
| 06-039 Yfirborðsmerkingar með sprautuplasti á Suðursvæði og Norðaustursvæði 2006-2008 | 13.03.06 | 28.03.06 |
| 05-072 Héðinsfjarðargöng, eftirlit | 30.01.06 | 28.03.06 |
| 05-035 Héðinsfjarðargöng | 10.10.05 | 21.03.06 |
| 06-012 Efnisvinnsla Suðursvæði 2006 | 27.02.06 | 14.03.06 |
| 05-050 Norðausturvegur (85) um Laxá hjá Laxamýri, vegtenging | 27.02.06 | 14.03.06 |
| 05-064 Hringvegur (1), mislæg gatnamót við Nesbraut, eftirlit | 20.02.06 | 07.03.06 |
| 05-066 Hringvegur (1), mislæg gatnamót við Nesbraut | 13.02.06 | 07.03.06 |
| 05-044 Norðausturvegur (85), Arnarstaðir - Brekka 1. áfangi | 16.01.06 | 31.01.06 |
| 03-092 Reykjanesbraut (41), Fífuhvammsvegur - Kaplakriki, eftirlit | 09.01.06 | 31.01.06 |
| Samningum lokið | Opnað: | Samið: |
| 05-041 Sólheimavegur (354), Eyvík - Sólheimar Heflun ehf. | 07.03.06 | 24.03.06 |
| 06-001 Ásbyrgisvegur (861), Norðausturvegur - tjaldsvæði Vökvapjónusta Eyþórs ehf. | 14.02.06 | 24.03.06 |

Niðurstöður útboða

Yfirborðsmerkingar með sprautuplasti á Suðursvæði og Norðaustursvæði 2006-2008

Tilboð opnuð 30. mars 2006. Yfirborðsmerkingar með sprautuplasti á Suðursvæði og Norðaustursvæði 2006-2008.

Helstu magntölur eru:

Merktar miðlínur 1.350.000 m
 Formerkingar 450.000 m
 Verki skal að fullu lokið 1. september 2008.

| nr. | Bjóðandi | Tilboð (kr.) | Hlutfall (%) | Frávik (þús.kr.) |
|-----|---------------------------------|-----------------|-----------------|---------------------|
| 1 | Vegmerking ehf. og Vegamál ehf. | 102.960.000 | 104,8 | 0 |
| --- | Áætlaður verk-takakostnaður | 98.266.350 | 100,0 | -4.694 |