
SEYÐISFJARÐARVEGUR (93) OG HRINGVEGUR (1) Í MÚLAÞINGI

MYNDAHEFTI

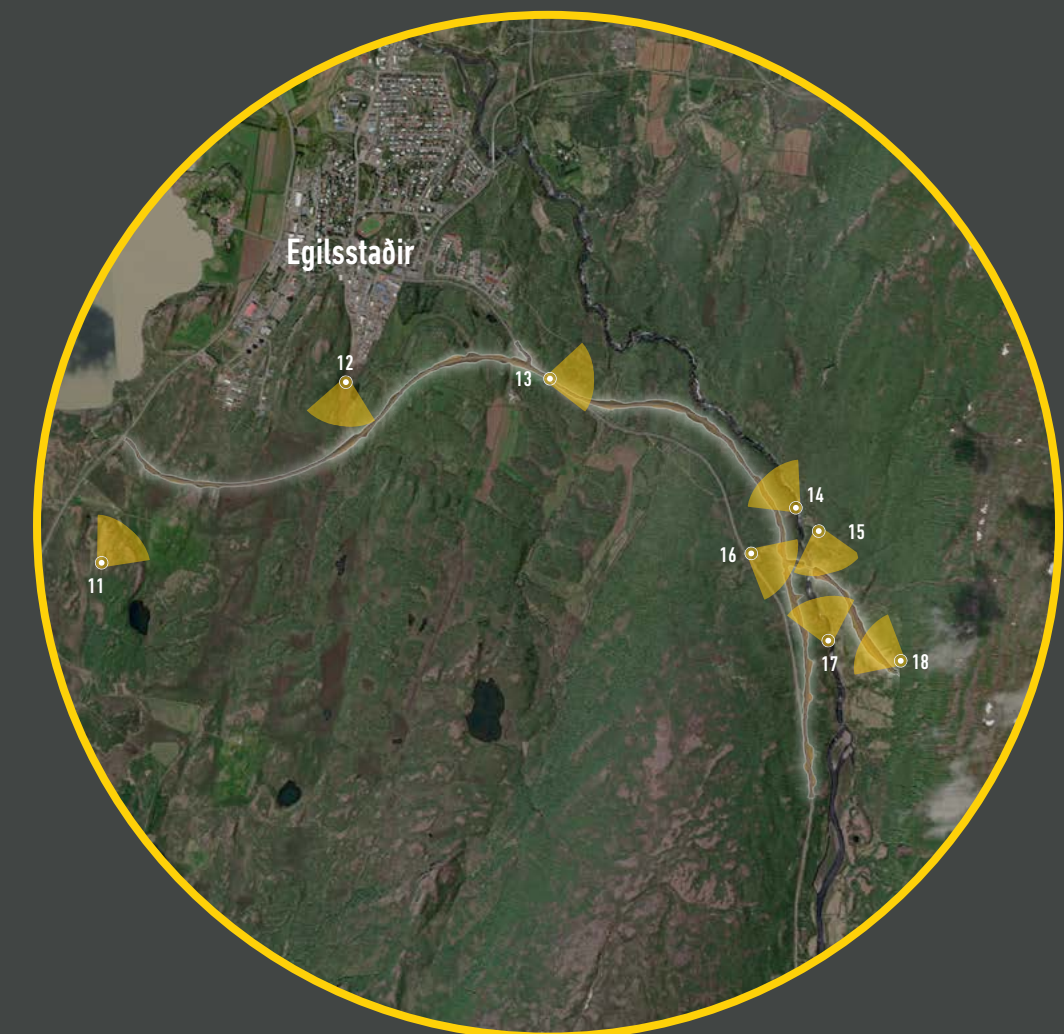
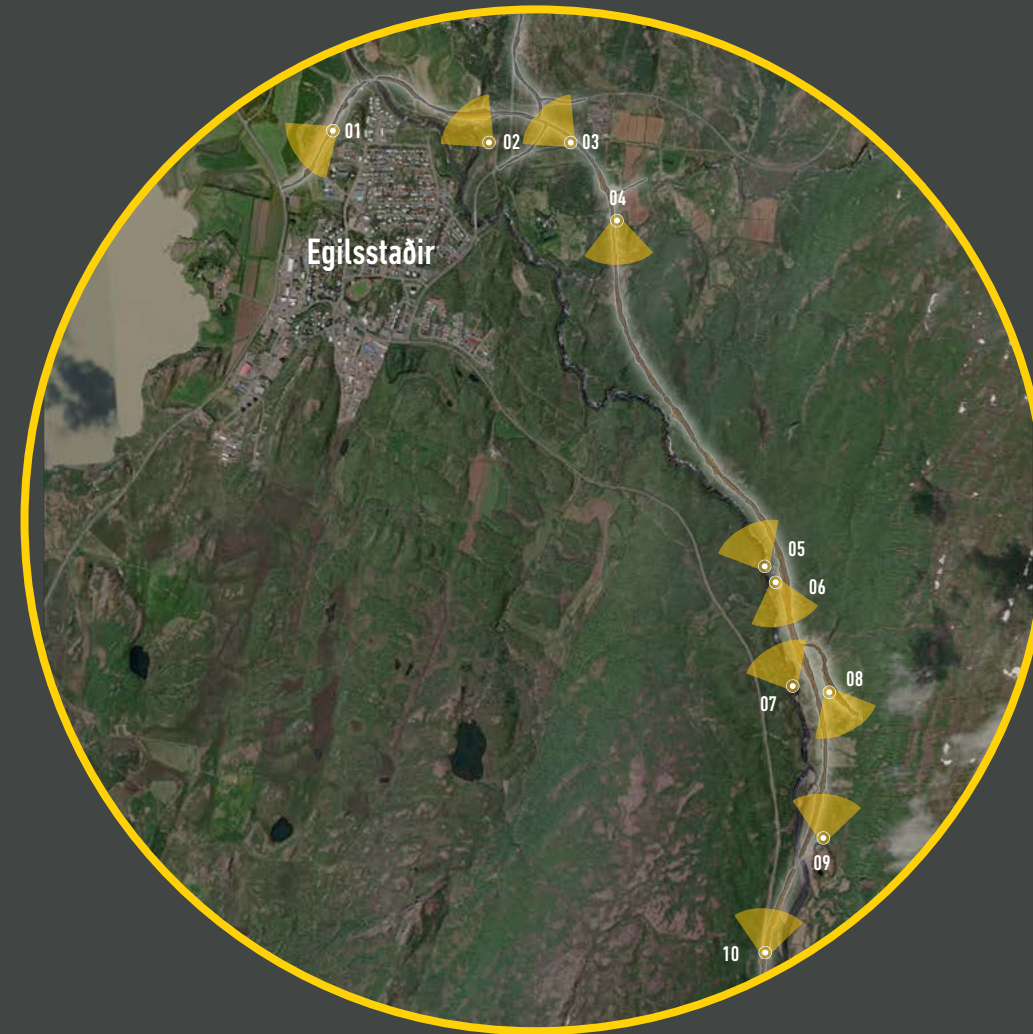
🔗 Opna myndahefti

Fjarðarheiðargöng - Umhverfismatsskýrsla



MANNVIT





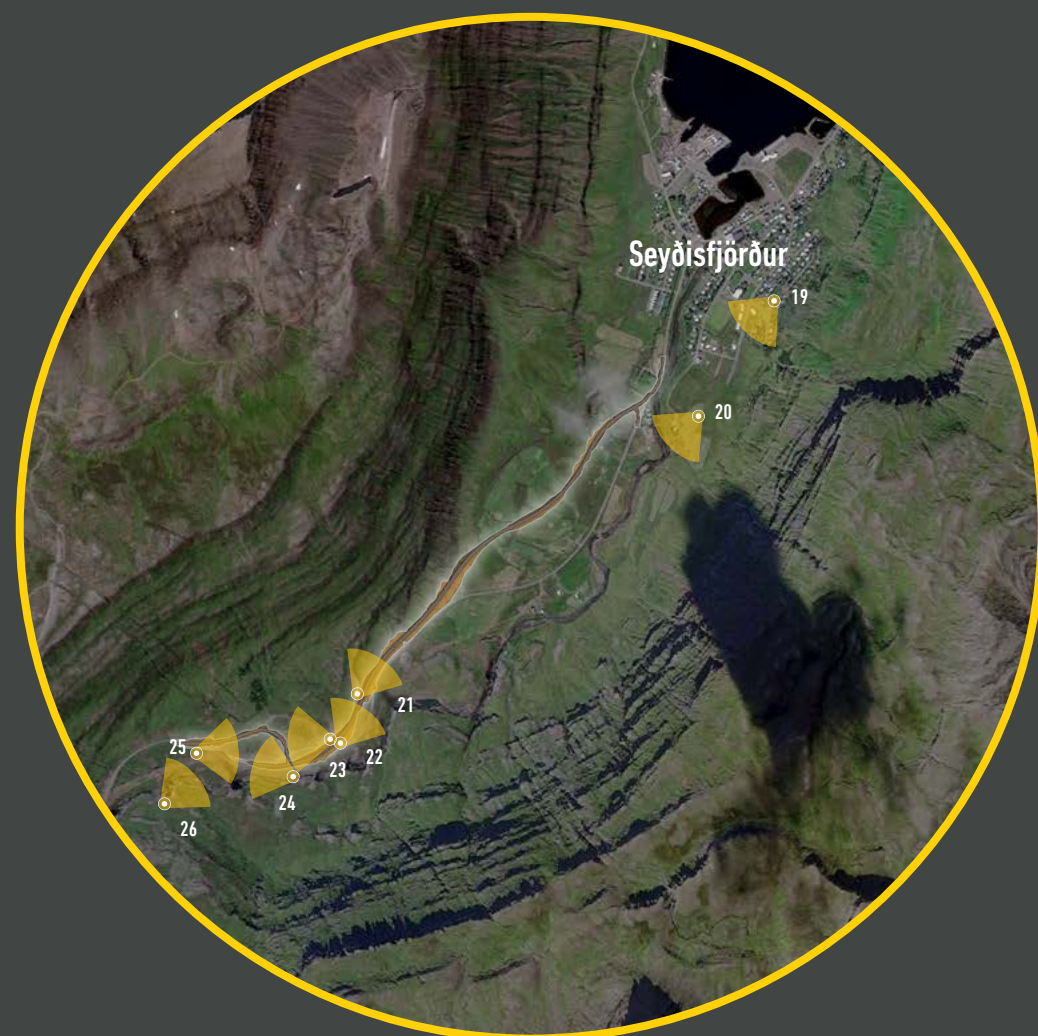
EFNISYFIRLIT
EGILSSTAÐIR

Norðurleið 5

Myndatökustaður 01	6
Myndatökustaður 02	8
Myndatökustaður 03	10
Myndatökustaður 04	12
Myndatökustaður 05	14
Myndatökustaður 06	16
Myndatökustaður 07	18
Myndatökustaður 08	20
Myndatökustaður 09	22
Myndatökustaður 10	24

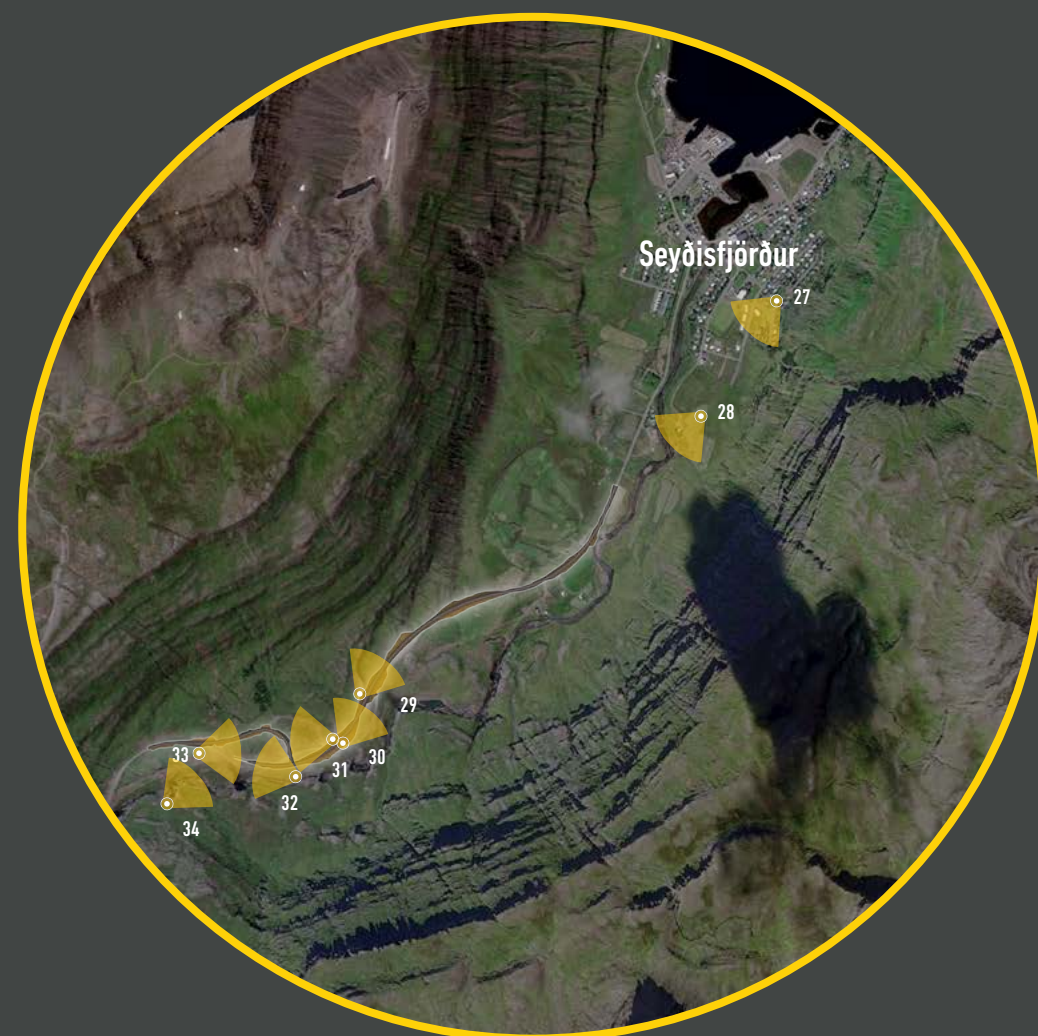
Mið- og suðurleið 27

Myndatökustaður 11	28
Myndatökustaður 12	30
Myndatökustaður 13	32
Myndatökustaður 14	34
Myndatökustaður 15	36
Myndatökustaður 16	40
Myndatökustaður 17	42
Myndatökustaður 18	44



Seyðisfjörður – ný veglína 47

Myndatökustaður 19	48
Myndatökustaður 20	50
Myndatökustaður 21	54
Myndatökustaður 22	56
Myndatökustaður 23	58
Myndatökustaður 24	60
Myndatökustaður 25	62
Myndatökustaður 26	64



Seyðisfjörður – núverandi veglína 67

Myndatökustaður 27	68
Myndatökustaður 28	70
Myndatökustaður 29	72
Myndatökustaður 30	74
Myndatökustaður 31	76
Myndatökustaður 32	78
Myndatökustaður 33	80
Myndatökustaður 34	82

EFNISYFIRLIT

SEYÐISFJÖRÐUR



NORÐURLEIÐ

NORÐURLEIÐ

MYNDATÖKUSTAÐIR ÁSÝNDARMYNDNA



Noðurleið



Mið- og suðurleið



Seyðisfjörður - ný veglína



Seyðisfjörður - núverandi veglína



MANNVIT



Norðurleið Myndatökustaður 01

Horft í suðvesturátt nyrst á Norðurleið þar sem vegurinn tengist inn á núverandi veg á Egilsstaðanesi.
Hér að ofan má sjá núverandi ásjúnd, mynd á næstu síðu gefur til kynna mögulega áhrif á ásjúnd og landslag.



Norðurleið



Mið- og suðurleið



Seyðisfjörður - ný veglína



Seyðisfjörður - núverandi veglína



Mynd sýnir mögulega áhrif á landslag og ásynd, ekki er um andánlega verkðáttun að ræða.





Norðurleið Myndatökustaður 02

Horft í norðvesturátt vestan við núverandi Seyðisfjarðarveg, Eyvindará og íbúðarhús við Norðurtún til vinstri á mynd. Hér að ofan má sjá núverandi ásýnd, mynd á næstu síðu gefur til kynna mögulega áhrif á ásýnd og landslag.





Mynd sýnir mögulega áhrif á landslag og ásynd, ekki er um endanlega verkönnun að ræða.



Norðurleið Myndatökustaður 03

Horft í norðvesturátt yfir fyrirhugaðar veltengingar vestan við spennivirki Landsnets.
Hér að ofan má sjá núverandi ásjúnd, mynd á næstu síðu gefur til kynna mögulega áhrif á ásjúnd og landslag.



Norðurleið



Mið- og suðurleið



Seyðisfjörður - ný veglína



Seyðisfjörður - núverandi veglína



Mynd sýnir mögulega áhrif á landslag og ásýnd, ekki er um endanlega verkönnun að ræða.





Norðurleið

Myndatökustaður 04

Horft til suðurs yfir Miðhúsaá.

Hér að ofan má sjá núverandi ásjúnd, mynd á næstu síðu gefur til kynna mögulega áhrif á ásjúnd og landslag.



Norðurleið



Mið- og suðurleið



Seyðisfjörður - ný veglína



Seyðisfjörður - núverandi veglína



Mynd sýnir mögulega áhrif á landslag og ásýnd, ekki er um endanlega verkönnun að ræða.





Norðurleið Myndatökustaður 05

Horft í norðvesturátt þar sem Norðurleið mun liggja um Dalhúsa-og Miðhúsaskóg.
Hér að ofan má sjá núverandi ásýnd, mynd á næstu síðu gefur til kynna mögulega áhrif á ásýnd og landslag.



Norðurleið



Mið- og suðurleið



Seyðisfjörður - ný veglína



Seyðisfjörður - núverandi veglína



Mynd sýnir mögulega áhrif á landslag og ásjúnd, ekki er um endanlega verkönnun að ræða.





Norðurleið

Myndatökustaður 06

Horft í suðurátt upp með Eyvindará, núverandi Hringvegur (1) til hægri á mynd.
Hér að ofan má sjá núverandi ásýnd, mynd á næstu síðu gefur til kynna mögulega áhrif á ásýnd og landslag.



Norðurleið



Mið- og suðurleið



Seyðisfjörður - ný veglína



Seyðisfjörður - núverandi veglína



Mynd sýnir mögulega áhrif á landslag og ásýnd, ekki er um endanlega verkönnun að ræða.





Norðurleið Myndatökustaður 07

Horft í norðurátt við Eyvindará til móts við túnin á Dalhúsum.
Hér að ofan má sjá núverandi ásjúnd, mynd á næstu síðu gefur til kynna mögulega áhrif á ásjúnd og landslag.





Mynd sýnir mögulega áhrif á landslag og ásýnd, ekki er um endanlega verkönnun að ræða.



Norðurleið

Myndatökustaður 08

Horft í suðausturátt við fyrirhugaðan gangamunna á túnum við Dalhús.
Hér að ofan má sjá núverandi ásjúnd, mynd á næstu síðu gefur til kynna mögulega áhrif á ásjúnd og landslag.



Noðurleið



Mið- og suðurleið



Seyðisfjörður - ný veglína



Seyðisfjörður - núverandi veglína



Mynd sýnir mögulega áhrif á landslag og ásýnd, ekki er um endanlega verkönnun að ræða.





Norðurleið Myndatökustaður 09

Horft í norðurátt við fyrirhugaðan gangamunna á túnum við Dalhús.
Hér að ofan má sjá núverandi ásjúnd, mynd á næstu síðu gefur til kynna mögulega áhrif á ásjúnd og landslag.





Mynd sýnir mögulega áhrif á landslag og ásýnd, ekki er um endanlega verkönnun að ræða.



Norðurleið Myndatökustaður **10**

Horft í norðurátt syðst á Norðurleið þar sem Hringvegur frá Reyðarfirði mun liggja yfir Evindará sunnan gangamunna. Hér að ofan má sjá núverandi ásýnd, mynd á næstu síðu gefur til kynna mögulega áhrif á ásýnd og landslag.





Mynd sýnir mögulega áhrif á landslag og ásýnd, ekki er um endanlega verkönnun að ræða .






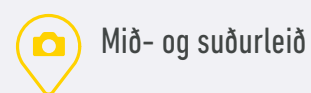
MID- OG SUDURLEIÐ

MIÐ- OG SUÐURLEIÐ

MYNDATÖKUSTAÐIR ÁSÝNDARMYNDNA



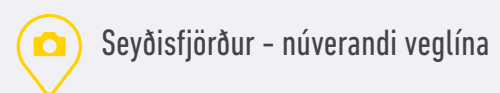
Noðurleið



Mið- og suðurleið



Seyðisfjörður - ný veglína

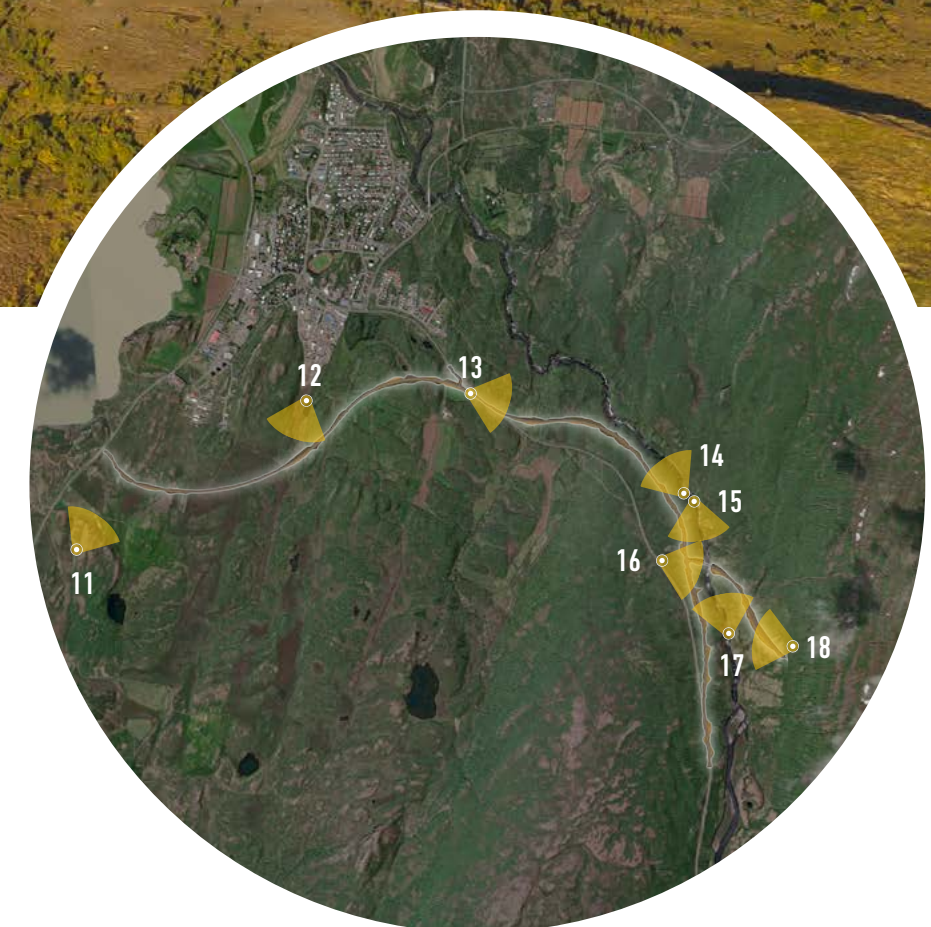


Seyðisfjörður - núverandi veglína



Mið- og suðurleið Myndatökustaður 11

Horft í norðausturátt þar sem Suðurleið mun liggja sunnan þéttbýlisins á Egilsstöðum og tengjast Skriðdals- og Breiðdalsvegi. Hér að ofan má sjá núverandi ásjúnd, mynd á næstu síðu gefur til kynna mögulega áhrif á ásjúnd og landslag.



Noðurleið



Mið- og suðurleið



Seyðisfjörður - ný veglína



Seyðisfjörður - núverandi veglína



Mynd sýnir mögulega áhrif á landslag og ásýnd, ekki er um endanlega verkönnun að ræða.



MANNVIT

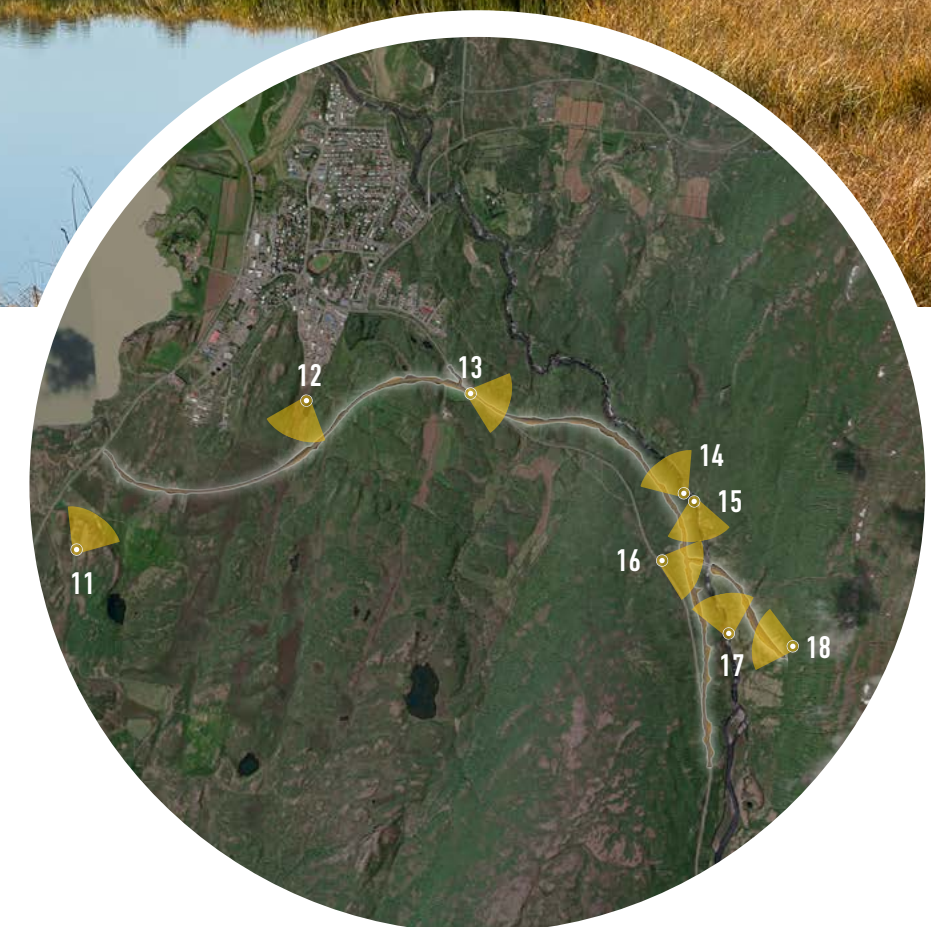


Mið- og suðurleið

Myndatökustaður 12

Horft í austurátt við Löngutjörn sunnan iðnaðarhverfisins við Miðás.

Hér að ofan má sjá núverandi ásýnd, mynd á næstu síðu gefur til kynna mögulega áhrif á ásýnd og landslag.



Noðurleið



Mið- og suðurleið



Seyðisfjörður - ný veglína



Seyðisfjörður - núverandi veglína



Mynd sýnir mögulega áhrif á landslag og ásýnd, ekki er um endanlega verkönnun að ræða .

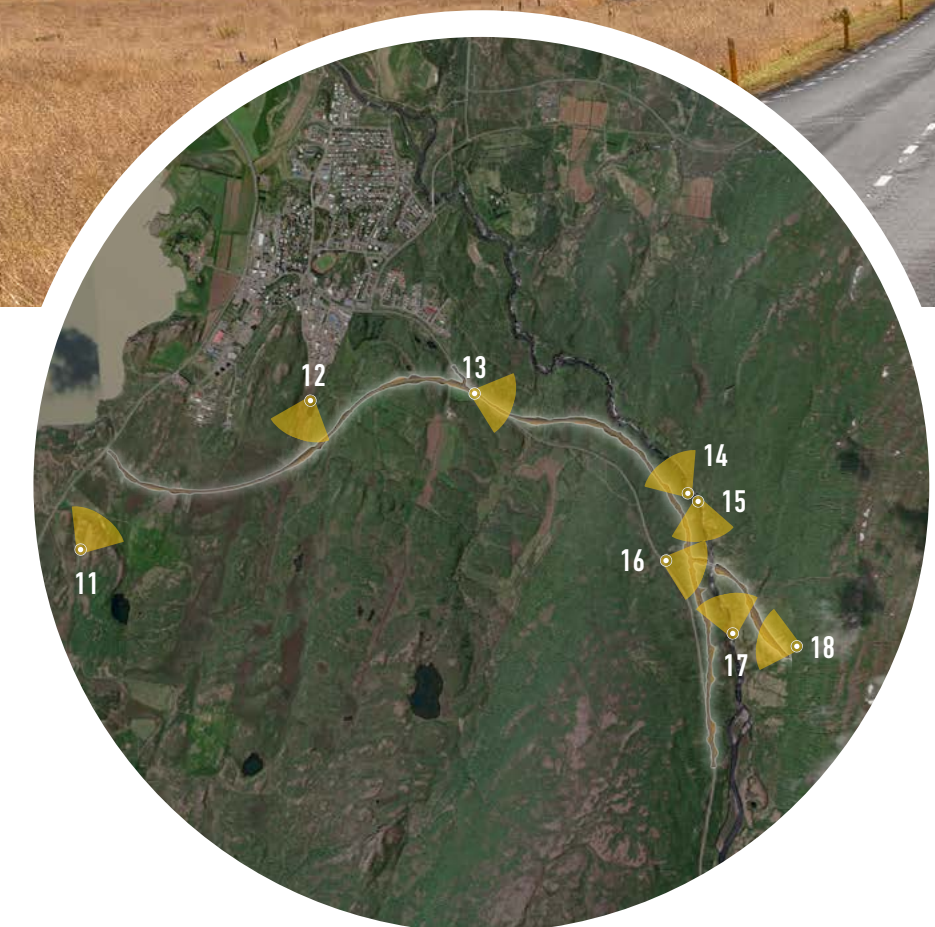




Mið- og suðurleið

Myndatökustaður 13

Mynd tekin af Hringveginum skammt austan við Egilsstaði, horft er til suðausturs í átt að Hálsenda og Hálsbrekku. Hér að ofan má sjá núverandi ásjýnd, mynd á næstu síðu gefur til kynna mögulega áhrif á ásjýnd og landslag.



Noðurleið



Mið- og suðurleið



Seyðisfjörður - ný veglína



Seyðisfjörður - núverandi veglína



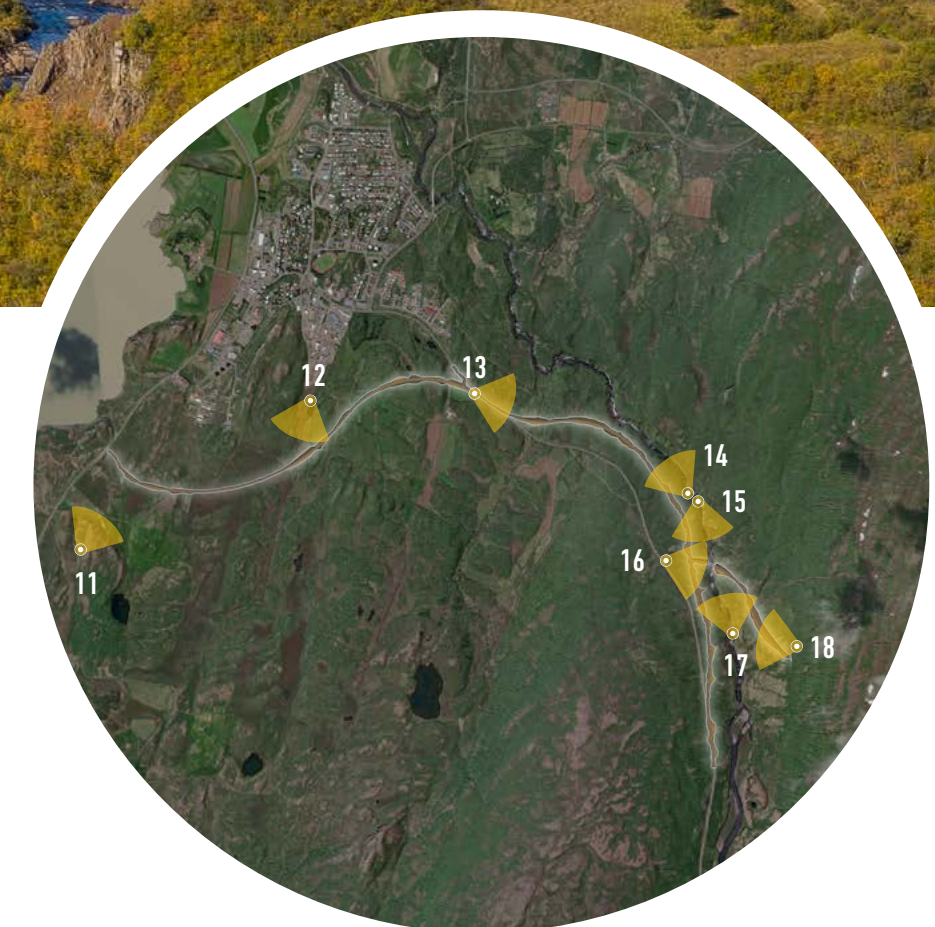
Mynd sýnir mögulega áhrif á landslag og ásýnd, ekki er um endanlega verkönnun að ræða.



Mið- og suðurleið

Myndatökustaður 14

Horft í norðvesturátt þar sem lega Miðleiðar kemur til með að liggja nær Eyvindará en núverandi vegur. Hér að ofan má sjá núverandi ásýnd, mynd á næstu síðu gefur til kynna mögulega áhrif á ásýnd og landslag.





Mynd sýnir mögulega áhrif á landslag og ásýnd, ekki er um endanlega verkönnun að ræða.





Mið- og suðurleið

Myndatökustaður 15

Horft í suðurátt við fyrirhugaða brú yfir Eyvindará að gangamunna á túnum við Dalhús. Hér að ofan má sjá núverandi ásjúnd, mynd á næstu síðu gefur til kynna mögulega áhrif á ásjúnd og landslag.



Noðurleið



Mið- og suðurleið



Seyðisfjörður - ný veglína



Seyðisfjörður - núverandi veglína



^ Breytt ásjýnd með efnishaug v Breytt ásjýnd án efnishaugs



Mynd sýnir mögulega áhrif á landslag og ásjýnd, ekki er um endanlega verkönnun að ræða.



Mynd sýnir mögulega áhrif á landslag og ásýnd, ekki er um endanlega verkönnun að ræða.





Mynd sýnir mögulega áhrif á landslag og ásýnd, ekki er um endanlega verkönnun að ræða.





Mið- og suðurleið

Myndatökustaður 16

Horft í suðausturátt við afleggjara að fyrirhuguðum gangamunna á túnum við Dalhús. Hér að ofan má sjá núverandi ásjúnd, mynd á næstu síðu gefur til kynna mögulega áhrif á ásjúnd og landslag.



Noðurleið



Mið- og suðurleið



Seyðisfjörður - ný veglína



Seyðisfjörður - núverandi veglína

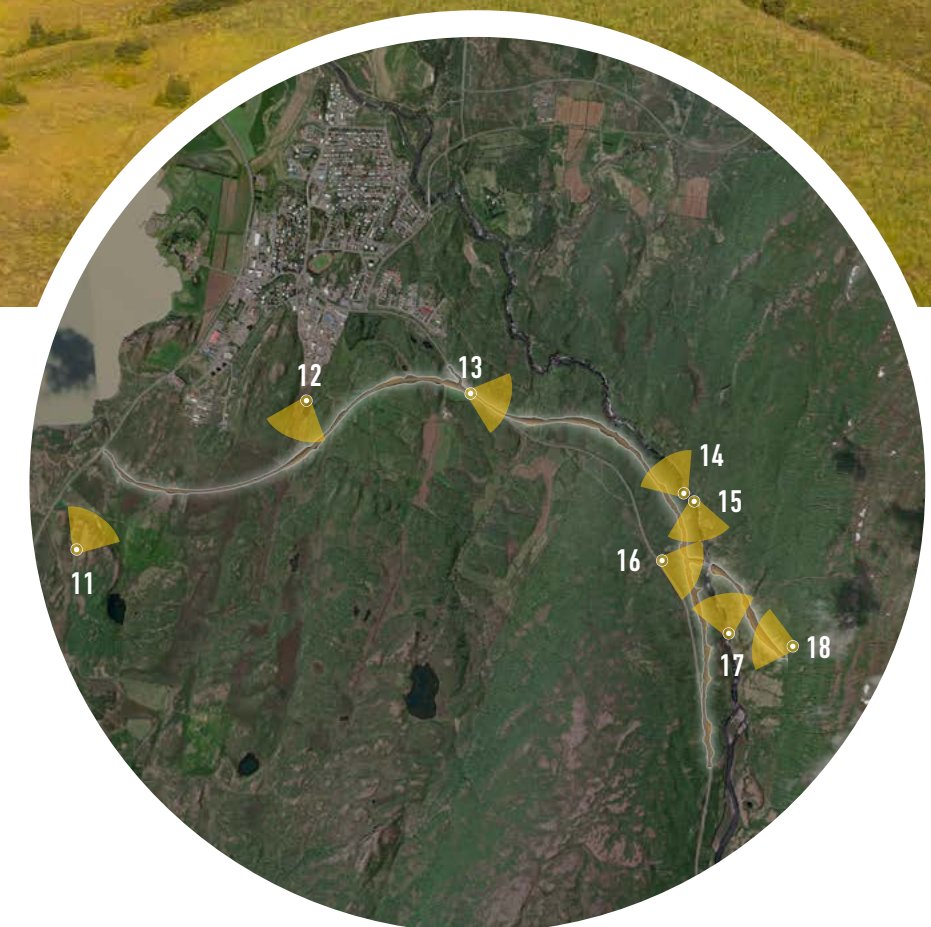


Mýnd sýnir mögulega áhrif á landslag og ásýnd, ekki er um endanlega verkönnun að ræða.



Mið- og suðurleið Myndatökustaður **17**

Horft í norðurátt þar sem Miðleið fer á brú yfir Eyvindará.
Hér að ofan má sjá núverandi ásýnd, mynd á næstu síðu gefur til kynna mögulega áhrif á ásýnd og landslag.





Mynd sýnir mögulega áhrif á landslag og ásýnd, ekki er um endanlega verkönnun að ræða.



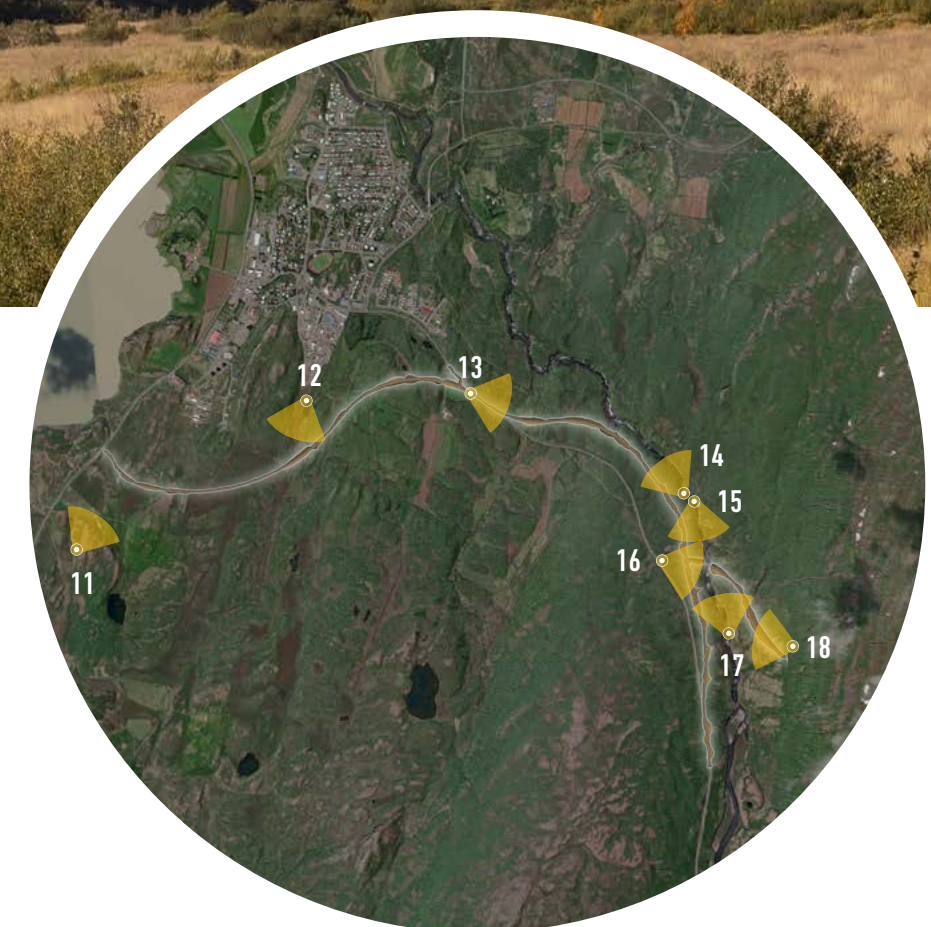


Mið- og suðurleið

Myndatökustaður 18

Horft í norðvesturátt frá fyrirhuguðum gangamunna.

Hér að ofan má sjá núverandi ásjúnd, mynd á næstu síðu gefur til kynna mögulega áhrif á ásjúnd og landslag.



Noðurleið



Mið- og suðurleið



Seyðisfjörður - ný veglína



Seyðisfjörður - núverandi veglína




Mynd sýnir mögulega áhrif á landslag og ásýnd, ekki er um endanlega verkönnun að ræða.



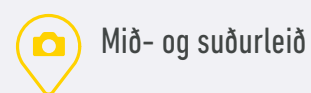
SEYÐISFJÖRÐUR
NÝ VEGLÍNA

SEYÐISFJÖRÐUR NÝ VEGLÍNA

MYNDATÖKUSTAÐIR ÁSÝNDARMYNDNA



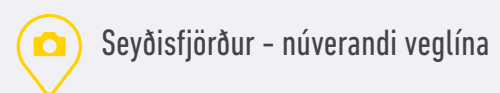
Noðurleið



Mið- og suðurleið



Seyðisfjörður - ný veglína



Seyðisfjörður - núverandi veglína



Seyðisfjörður - ný veglína

Myndatökustaður 19

Horft til suðvesturs frá Botnahlið á Seyðisfirði, inn Fjarðardal, Gufufoss sést fyrir miðri mynd. Hér að ofan má sjá núverandi ásjúnd, mynd á næstu síðu gefur til kynna mögulega áhrif á ásjúnd og landslag.



Noðurleið



Mið- og suðurleið



Seyðisfjörður - ný veglína



Seyðisfjörður - núverandi veglína



^ Breytt ásjnd með efnishaug v Breytt ásjnd án efnishaugs



Mynd sýnir mögulega áhrif á landslag og ásjnd, ekki er um endanlega verkönnun að ræða.



Seyðisfjörður - ný veglína

Myndatökustaður 20

Horft suðvesturátt yfir golfvöllinn, Gufufoss sést fyrir miðri mynd.

Hér að ofan má sjá núverandi ásjúnd, mynd á næstu síðu gefur til kynna mögulega áhrif á ásjúnd og landslag.



Noðurleið



Mið- og suðurleið



Seyðisfjörður - ný veglína



Seyðisfjörður - núverandi veglína



^ Breytt ásjnd með efnishaug v Breytt ásjnd án efnishaugs



Mynd sýnir mögulega áhrif á landslag og ásjnd, ekki er um endanlega verkönnun að ræða.



Mynd sýnir mögulega áhrif á landslag og ásýnd, ekki er um endanlega verkönnun að ræða .



Mynd sýnir mögulega áhrif á landslag og ásýnd, ekki er um endanlega verkönnun að ræða .



Seyðisfjörður - ný veglína Myndatökustaður 21

Horft í norðausturátt yfir golfvöllin í átt að Seyðisfirði.
Hér að ofan má sjá núverandi ásýnd, mynd á næstu síðu gefur til kynna mögulega áhrif á ásýnd og landslag.



Noðurleið



Mið- og suðurleið



Seyðisfjörður - ný veglína



Seyðisfjörður - núverandi veglína



Mynd sýnir mögulega áhrif á landslag og ásýnd, ekki er um endanlega verkönnun að ræða.



Seyðisfjörður - ný veglína

Myndatökustaður 22

Horft í norðausturátt í átt að Seyðisfirði, uppistöðulón Fjarðarselsvirkjunar til hægri á mynd. Hér að ofan má sjá núverandi ásýnd, mynd á næstu síðu gefur til kynna mögulega áhrif á ásýnd og landslag.





^ Breytt ásjón með efnishaug v Breytt ásjón án efnishaug



Mynd sýnir mögulega áhrif á landslag og ásjón, ekki er um endanlega verkönnun að ræða .



Seyðisfjörður - ný veglína

Myndatökustaður 23

Horft í vesturátt við Gufufoss að fyrirhuguðum gangamunna.

Hér að ofan má sjá núverandi ásýnd, mynd á næstu síðu gefur til kynna mögulega áhrif á ásýnd og landslag.



Noðurleið



Mið- og suðurleið



Seyðisfjörður - ný veglína



Seyðisfjörður - núverandi veglína



Mynd sýnir mögulega áhrif á landslag og ásýnd, ekki er um endanlega verkönnun að ræða.



Seyðisfjörður - ný veglína

Myndatökustaður 24

Horft í vesturátt við Gufufoss að fyrirhuguðum gangamunna.

Hér að ofan má sjá núverandi ásjýnd, mynd á næstu síðu gefur til kynna mögulega áhrif á ásjýnd og landslag.



Noðurleið



Mið- og suðurleið



Seyðisfjörður - ný veglína



Seyðisfjörður - núverandi veglína



Mynd sýnir mögulega áhrif á landslag og ásýnd, ekki er um endanlega verkönnun að ræða.



Seyðisfjörður - ný veglína

Myndatökustaður 25

Horft í austurátt ofan við fyrirhugaðan gangamunna.

Hér að ofan má sjá núverandi ásýnd, mynd á næstu síðu gefur til kynna mögulega áhrif á ásýnd og landslag.



Noðurleið



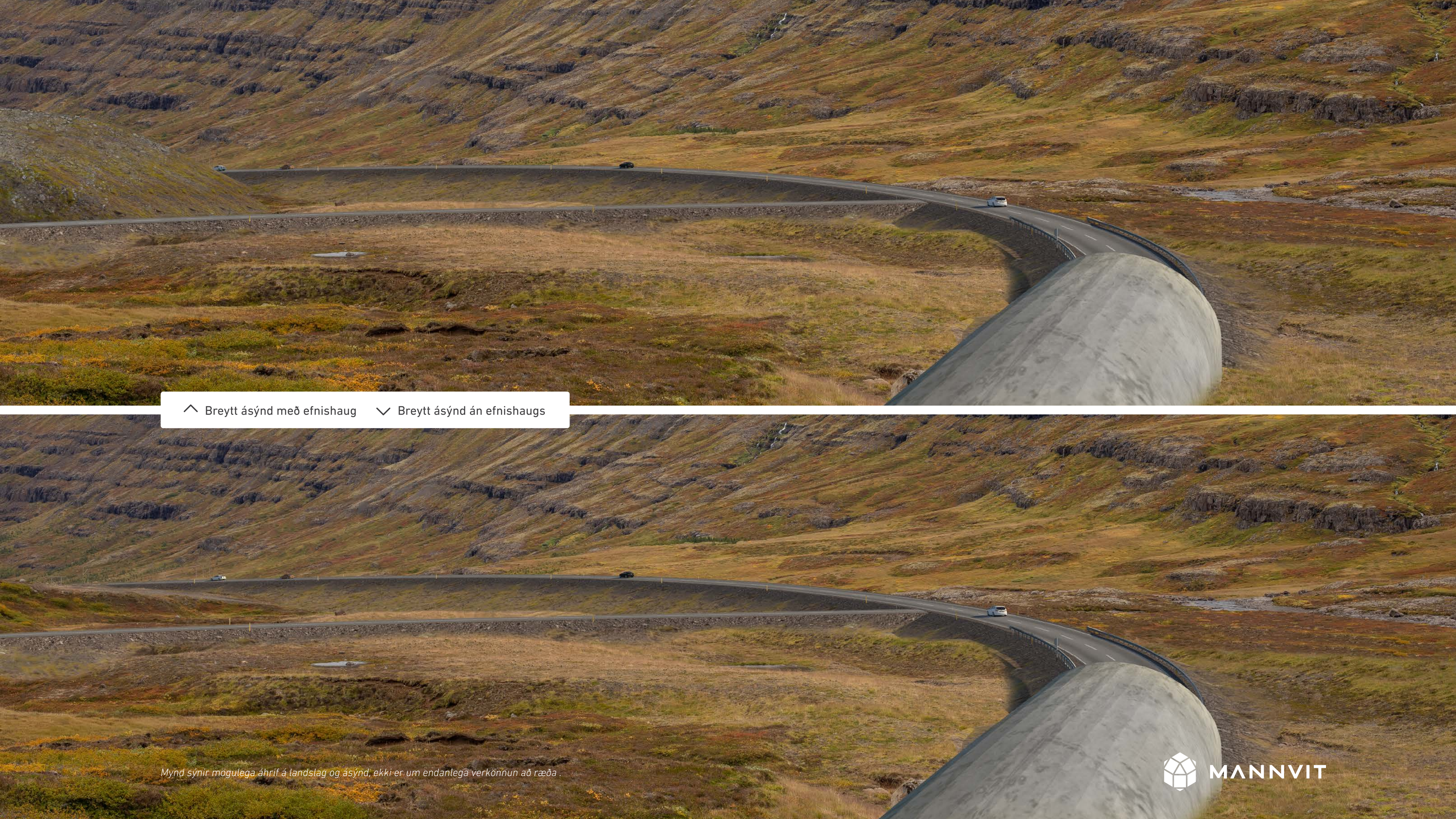
Mið- og suðurleið



Seyðisfjörður - ný veglína



Seyðisfjörður - núverandi veglína



^ Breytt ásjnd með efnishaug v Breytt ásjnd án efnishaugs

Mynd sýnir mögulega áhrif á landslag og ásjnd, ekki er um endanlega verkönnun að ræða.



Seyðisfjörður - ný veglína

Myndatökustaður 26

Horft í austurátt í átt að Seyðisfirði ofan við fyrirhugaðan gangamunna.
Hér að ofan má sjá núverandi ásjýnd, mynd á næstu síðu gefur til kynna mögulega áhrif á ásjýnd og landslag.



Noðurleið




Mið- og suðurleið



Seyðisfjörður - ný veglína



Seyðisfjörður - núverandi veglína



^ Breytt ásjnd með efnishaug v Breytt ásjnd án efnishaugs

Mynd sýnir mögulega áhrif á landslag og ásjnd, ekki er um endanlega verkönnun að ræða.



SEYÐISFJÖRÐUR
NÚVERANDI VEGLÍNA

SEYÐISFJÖRÐUR NÚVERANDI VEGLÍNA

MYNDATÖKUSTAÐIR ÁSÝNDARMYNDNA



Noðurleið



Mið- og suðurleið



Seyðisfjörður - ný veglína



Seyðisfjörður - núverandi veglína



Seyðisfjörður - núverandi veglína Myndatökustaður 27

Horft til suðvesturs frá Botnahlið á Seyðisfirði, inn Fjarðardal, Gufufoss sést fyrir miðri mynd.
Hér að ofan má sjá núverandi ásjúnd, mynd á næstu síðu gefur til kynna mögulega áhrif á ásjúnd og landslag.



Noðurleið



Mið- og suðurleið



Seyðisfjörður - ný veglína



Seyðisfjörður - núverandi veglína



^ Breytt ásjnd með efnishaug v Breytt ásjnd án efnishaugs



Mynd sýnir mögulega áhrif á landslag og ásjnd, ekki er um endanlega verkönnun að ræða.



Seyðisfjörður - núverandi veglína Myndatökustaður **28**

Horft suðvesturátt yfir golfvöllinn, Gufufoss sést fyrir miðri mynd.
Hér að ofan má sjá núverandi ásjúnd, mynd á næstu síðu gefur til kynna mögulega áhrif á ásjúnd og landslag.





^ Breytt ásjnd með efnishaug v Breytt ásjnd án efnishaugs



Mynd sýnir mögulega áhrif á landslag og ásjnd, ekki er um endanlega verkönnun að ræða.



Seyðisfjörður - núverandi veglína Myndatökustaður 29

Horft í norðausturátt yfir golfvöllin í átt að Seyðisfirði.
Hér að ofan má sjá núverandi ásjúnd, mynd á næstu síðu gefur til kynna mögulega áhrif á ásjúnd og landslag.



Noðurleið



Mið- og suðurleið



Seyðisfjörður - ný veglína



Seyðisfjörður - núverandi veglína



Mynd sýnir mögulega áhrif á landslag og ásýnd, ekki er um endanlega verkönnun að ræða .




Seyðisfjörður - núverandi veglína Myndatökustaður **30**

Horft í norðausturátt í átt að Seyðisfirði, uppistöðulón Fjarðarselsvirkjunar til hægri á mynd.
Hér að ofan má sjá núverandi ásýnd, mynd á næstu síðu gefur til kynna mögulega áhrif á ásýnd og landslag.





^ Breytt ásjnd með efnishaug v Breytt ásjnd án efnishaugs



Mynd sýnir mögulega áhrif á landslag og ásjnd, ekki er um endanlega verkönnun að ræða .



Seyðisfjörður - núverandi veglína Myndatökustaður **31**

Horft í vesturátt við Gufufoss að fyrirhuguðum gangamunna.
Hér að ofan má sjá núverandi ásýnd, mynd á næstu síðu gefur til kynna mögulega áhrif á ásýnd og landslag.



Noðurleið



Mið- og suðurleið



Seyðisfjörður - ný veglína



Seyðisfjörður - núverandi veglína



Mynd sýnir mögulega áhrif á landslag og ásýnd, ekki er um endanlega verkönnun að ræða.



Seyðisfjörður - núverandi veglína Myndatökustaður **32**

Horft í vesturátt við Gufufoss að fyrirhuguðum gangamunna.
Hér að ofan má sjá núverandi ásjúnd, mynd á næstu síðu gefur til kynna mögulega áhrif á ásjúnd og landslag.



Noðurleið



Mið- og suðurleið



Seyðisfjörður - ný veglína



Seyðisfjörður - núverandi veglína



Mynd sýnir mögulega áhrif á landslag og ásýnd, ekki er um endanlega verkönnun að ræða.

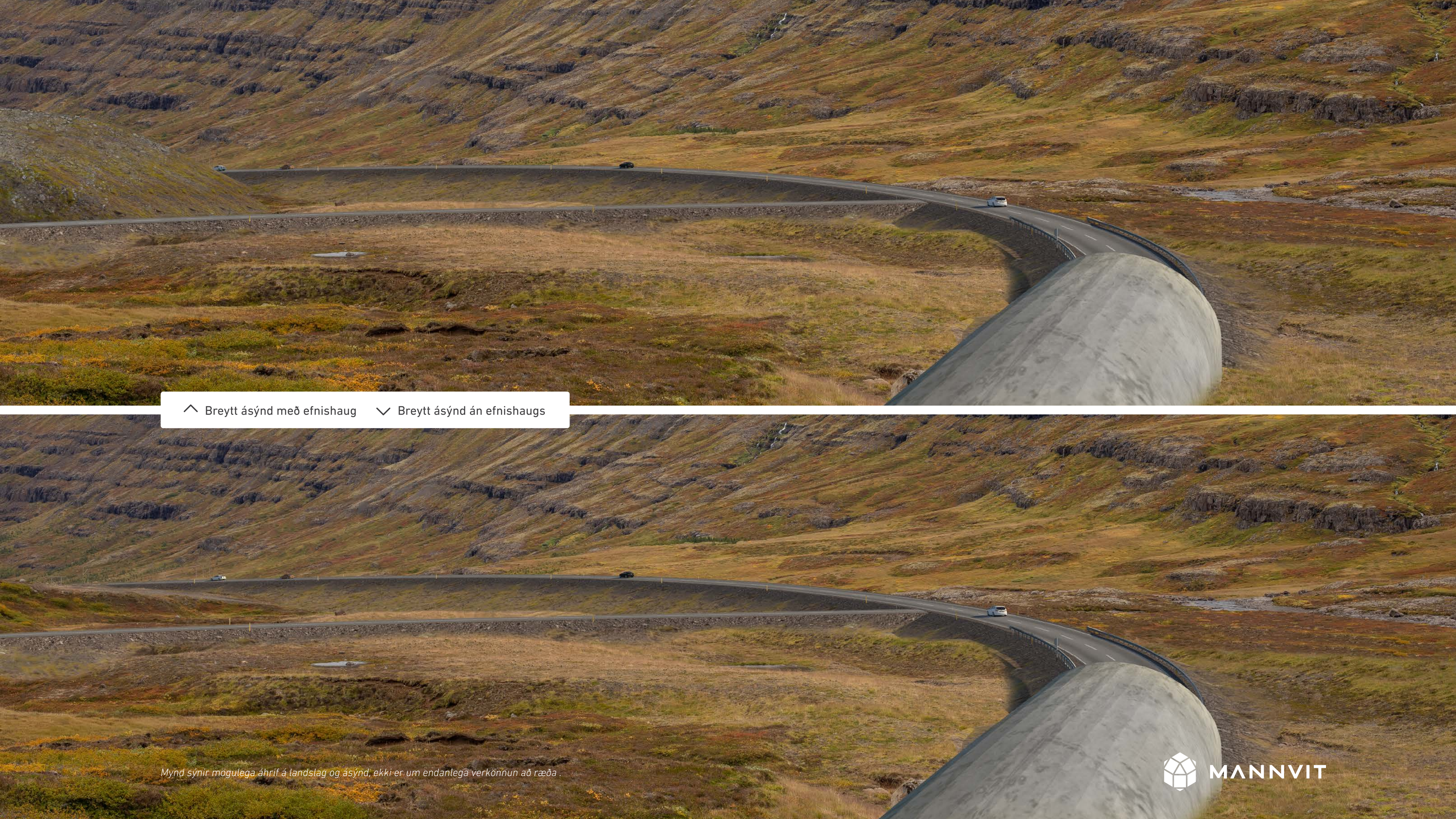


Seyðisfjörður - núverandi veglína

Myndatökustaður 33

Horft í austurátt ofan við fyrirhugaðan gangamunna.
Hér að ofan má sjá núverandi ásjúnd, mynd á næstu síðu gefur til kynna mögulega áhrif á ásjúnd og landslag.





^ Breytt ásjnd með efnishaug v Breytt ásjnd án efnishaugs

Mynd sýnir mögulega áhrif á landslag og ásjnd, ekki er um endanlega verkönnun að ræða.



Seyðisfjörður - núverandi veglína Myndatökustaður **34**

Horft í austurátt í átt að Seyðisfirði ofan við fyrirhugaðan gangamunna.
Hér að ofan má sjá núverandi ásjúnd, mynd á næstu síðu gefur til kynna mögulega áhrif á ásjúnd og landslag.



Noðurleið




Mið- og suðurleið



Seyðisfjörður - ný veglína



Seyðisfjörður - núverandi veglína



^ Breytt ásjýnd með efnishaug v Breytt ásjýnd án efnishaugs

Mynd sýnir mögulega áhrif á landslag og ásjýnd, ekki er um endanlega verkönnun að ræða.



MANNVIT

