

S:\Mannfrk16\60-Vestfirðisvegur\60-24_28_mau_2015.09.28_furmmatskrifsta.dgn

- náma
- núverandi vegir
- fornleifar

Leið A1
20.2 km

Nýr Reykhóla-sveitarvegur
að Reykjanesi
3.2 km

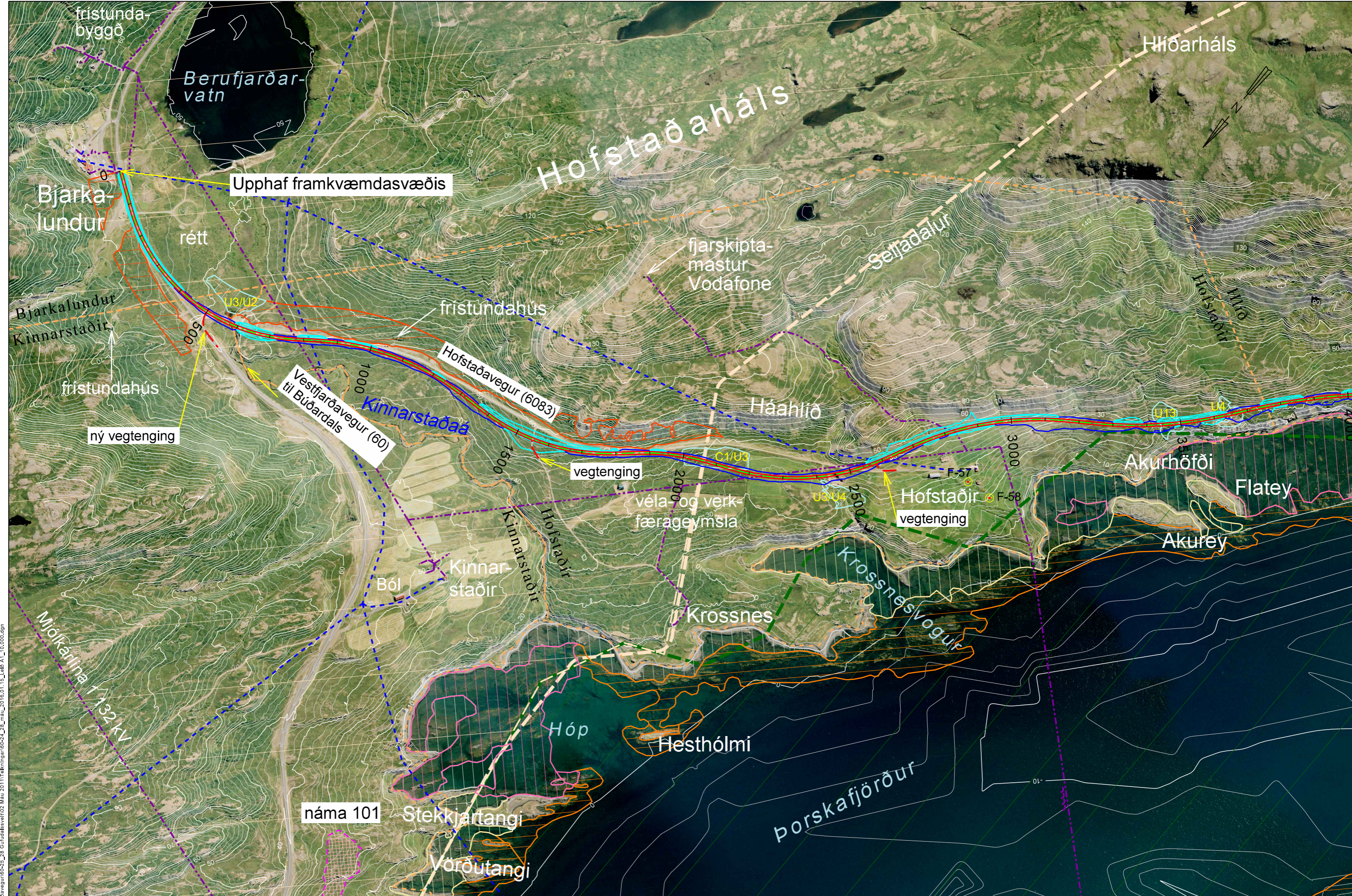
Landmælingar: Vegagerðin
 Hnitakerfi: ISN93 Hæðarkerfi: Lands hæðarnet
 Loftmyndadata og myndmæling: Loftmyndir ehf.
 Flughæð: 3000 m Moskvastærð: 10x10 m.
 Kortagerð: Vegagerðin
 Landamerki eru ónákvæm. Heimild: Nýttjaland 2006

- landamerki
- friðlýsingar
- raflína
- náttúru-minjaskrá
- fjarskiptalagnir
- hverfisverndarsvæði



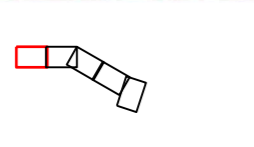
Hönnunardeild	
M/ELIKV.	Hannaó KK/HSH
1:50.000	Teikn. HA 02.02.2016
Y/Ífr.	-
Samp.	-

Vestfirðavegur	SHU-006025S
Bjarkalundur - Skálanes	60-24/28
Grunnmynd	1 af 6
Leið A1	Teikning 6



S:\Mannfrk16\60-Vestfjarðavegur\60-24_28_mau_2016.01.15_LaP_A1_10.000.dgn

Landmælingar: Vegagerðin
 Hnitakerfi: ISN93 Hæðarkerfi: Landshæðarnet
 Loftmyndataka og myndmæling: Loftmyndir ehf.
 Flughæð: 3000 m Moskvastærð: 10x10 m.
 Kortagerð: Vegagerðin
 Landamerki eru ónákvæm. Heimild: Nýttjaland 2006
 2 m hæðarlínur



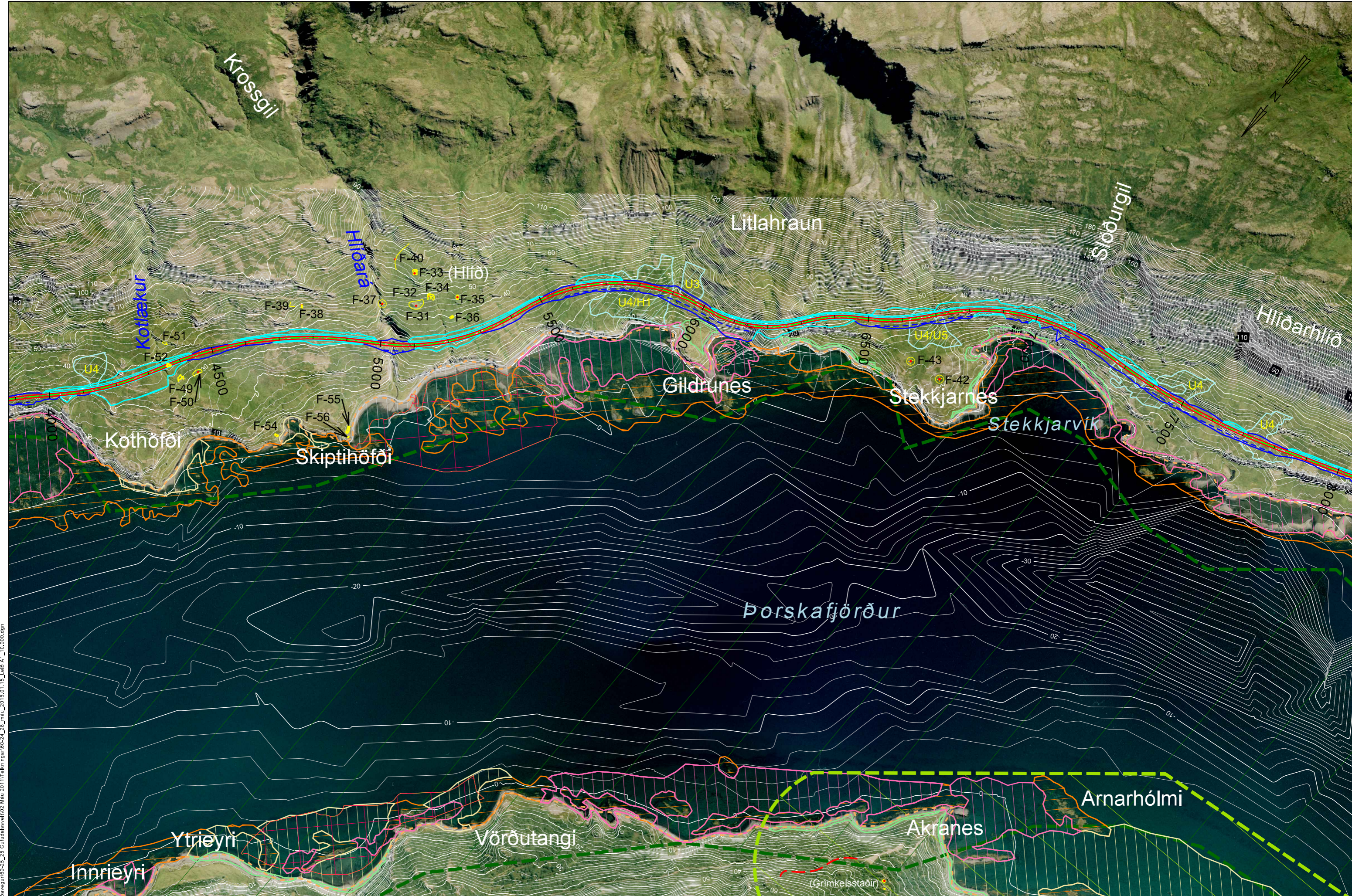
- | | | | | |
|------------------|------------------|-------------------|-------------------|------------|
| náma | náttúruminjaskrá | leira | friðlýst æðarvarp | votlendi |
| Rafllína | friðlýst svæði | leira / þangfjara | þangsláttusvæði | birkikjarr |
| Fjarskiptalagnir | hverfisvernd | þangfjara | sandur / klöpp | |
| landamerki | fomaléifar | sjávarflötur | | |



Hönnunardeild	
M/ELIKV.	Hannað .
1:10.000	Teikn. .
	Yfirf. .
	Samp. .

Vestfjarðavegur	
Bjarkalundur - Skálanes	
Grunnmynd	
Leið A1	

SHU-006025S
60-24/28
2 af 6
Teikning 6



S:\Mannfrk16\6\Veisifjarvegur\60-25_28_Guldata\svell102_Mau_201111\Teikningar\60-24_28_mau_2016.01_15_Lafr_A1_10.000.dgn

Landmælingar: Vegagerðin
 Hnitakerfi: ISN93 Hæðarkerfi: Landshæðarnet
 Loftmynddata og myndmæling: Loftmyndir ehf.
 Flughæð: 3000 m Moskvastærð: 10x10 m,
 Kortagerð: Vegagerðin
 Landamerki eru ónákvæm. Heimild: Nýttjaland 2006
 2 m hæðarlínur



- | | | | | |
|------------------|------------------|-------------------|-------------------|------------|
| náma | náttúruminjaskrá | leira | friðlýst æðarvarp | votlendi |
| Rafllína | friðlýst svæði | leira / þangfjara | þangsláttusvæði | birkikjarr |
| Fjarskiptalagnir | hverfisvernd | þangfjara | sandur / klöpp | |
| landamerki | fomalfeifar | sjávarflötjar | | |



Hönnunardeild	
M/ELIKV.	Hannað .
1:10.000	Teikn. .
	Y/Ífr. .
	Samp. .

Vestfjarðavegur	
Bjarkatundur - Skálanes	
Grunnmynd	
Leið A1	

SHU-006025S
60-24/28
3 af 6
Teikning 6

Flókavallagnýpa

Reykjanes

Árbær, Staður og Hamarland
Laugaland



Hlíðarhlíð

náma 124

náma 125

náma 125

vegtenging

svæði fyrir vinnubúðir
verktaka við brúar-
smíði 3,5 ha

(Laugaland)

Þorskafjörður

Arnarhólmi

Kleifarnes

Langhólmi

S:\Mannfrk16\6\Veisifjarvegur\60-25_28_Giulfadassveit\02_Mau_2011\Teikningar\60-25_28_mau_2016_01_15_LaR_A1_10.000.dgn

Landmælingar: Vegagerðin
Hnitakerfi: ISN93 Hæðarkerfi: Landshæðarnet
Loftmynddata og myndmæling: Loftmyndir ehf.
Flughæð: 3000 m Moskvastærð: 10x10 m,
Kortagerð: Vegagerðin
Landamerki eru ónákvæm. Heimild: Nytjaland 2006
2 m hæðarlínur



- náma
- náttúruminjaskrá
- leira
- friðlýst æðarvarp
- votlendi
- Rafflína
- friðlýst svæði
- leira / þangfjara
- þangsláttusvæði
- birkikjarr
- Fjarskiptalagnir
- hverfisvernd
- þangfjara
- sandur / klöpp
- sjávarflötjar
- landamerki
- fomalifar



M/ELIKV.		Hönnunardeild	
1:10.000	Hannað .		
	Teikn. .		
	Yfirf. .		
	Samp. .		

Vestfjarðavegur	
Bjarkatundur - Skálanes	
Grunnmynd	
Leið A1	

SHU-006025S
60-24/28
4 af 6
Teikning 6

