



Tenging
Djúpadal
5.8 km








Leið Þ-H
20.1 km

Svæði á náttúru-
minjaskrá 303:
Norðurstönd Þorskafljar
og fjörur í Djúpafrði

Svæði á náttúru-
minjaskrá 338:
Barmahlíð

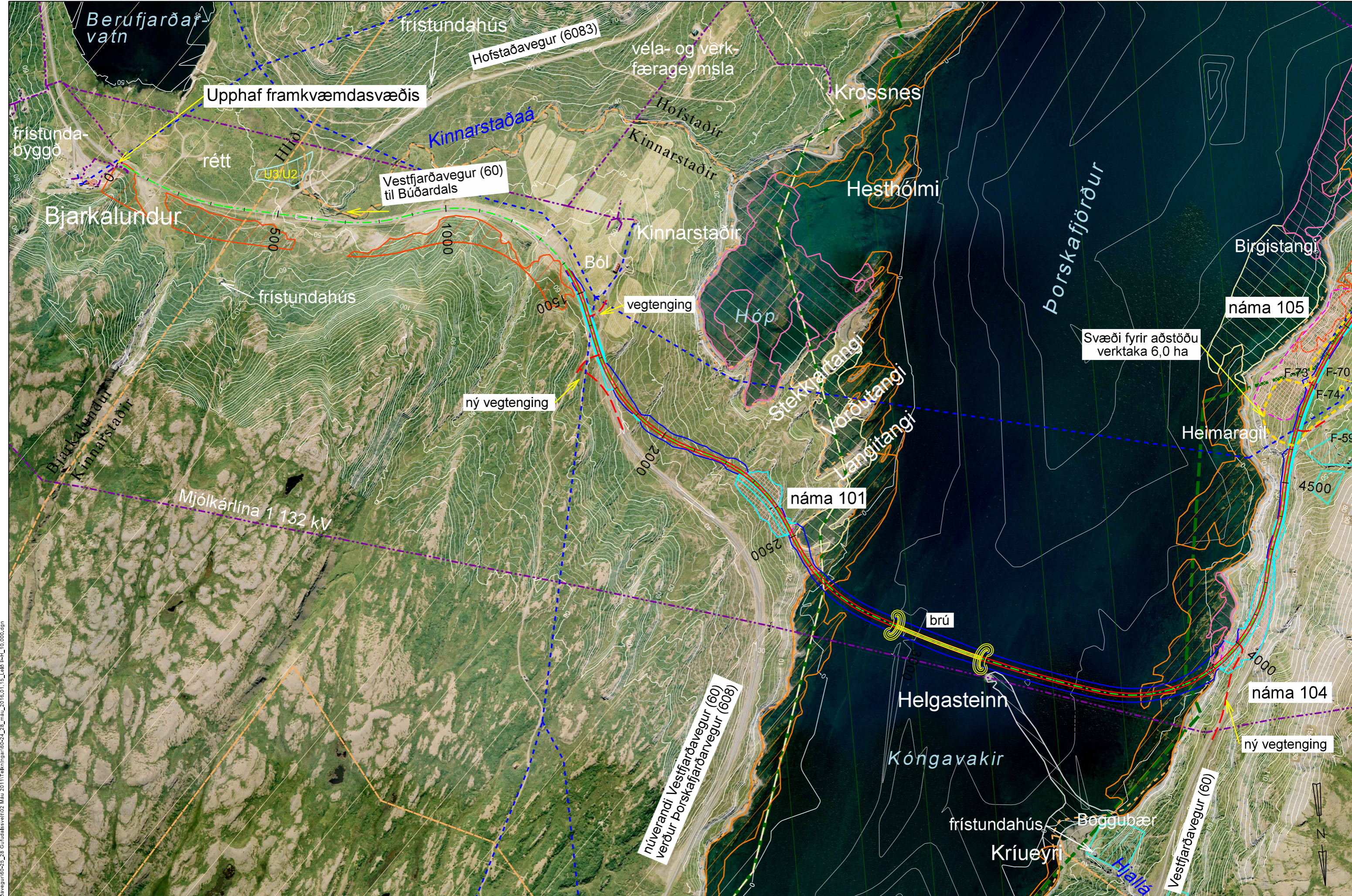
S:\Mannfrk16\60-Vestfjarðvegur\60-24_28_mau_2015.09.28_furmmatskyrsla.dgn

Landmælingar: Vegagerðin
Hnitakerfi: ISN93 Hæðarkerfi: Lands hæðarnet
Loftmyndataka og myndmæling: Loftmyndir ehf.
Flughæð: 3000 m Moskvastærð: 10x10 m.
Kortagerð: Vegagerðin
Landamerki eru ónákvæm. Heimild: Nýttjaland 2006

-  náma
-  landamerki
-  friðlýsingar
-  núverandi vegir
-  rafliña
-  náttúru-minjaskrá
-  fornleifar
-  fjarskiptalagnir
-  hverfisverndarsvæði



Hönnunardeild			Vestfjarðvegur Bjarkalundur - Skálanes	SHU-006025S
M/ELIKV. 1:50.000	Hannað Teikn. Y/lftr. Samp.	KK/HSH HA 02.02.2016		
			1 af 6	Teikning 10



S:\Mannfróðleg\Vestfirjarvegur\60-24_28_Guldata\svell02_Mau_2011\Teikningar\60-24_28_mau_2016.01_15_Lafl_10.000.dgn

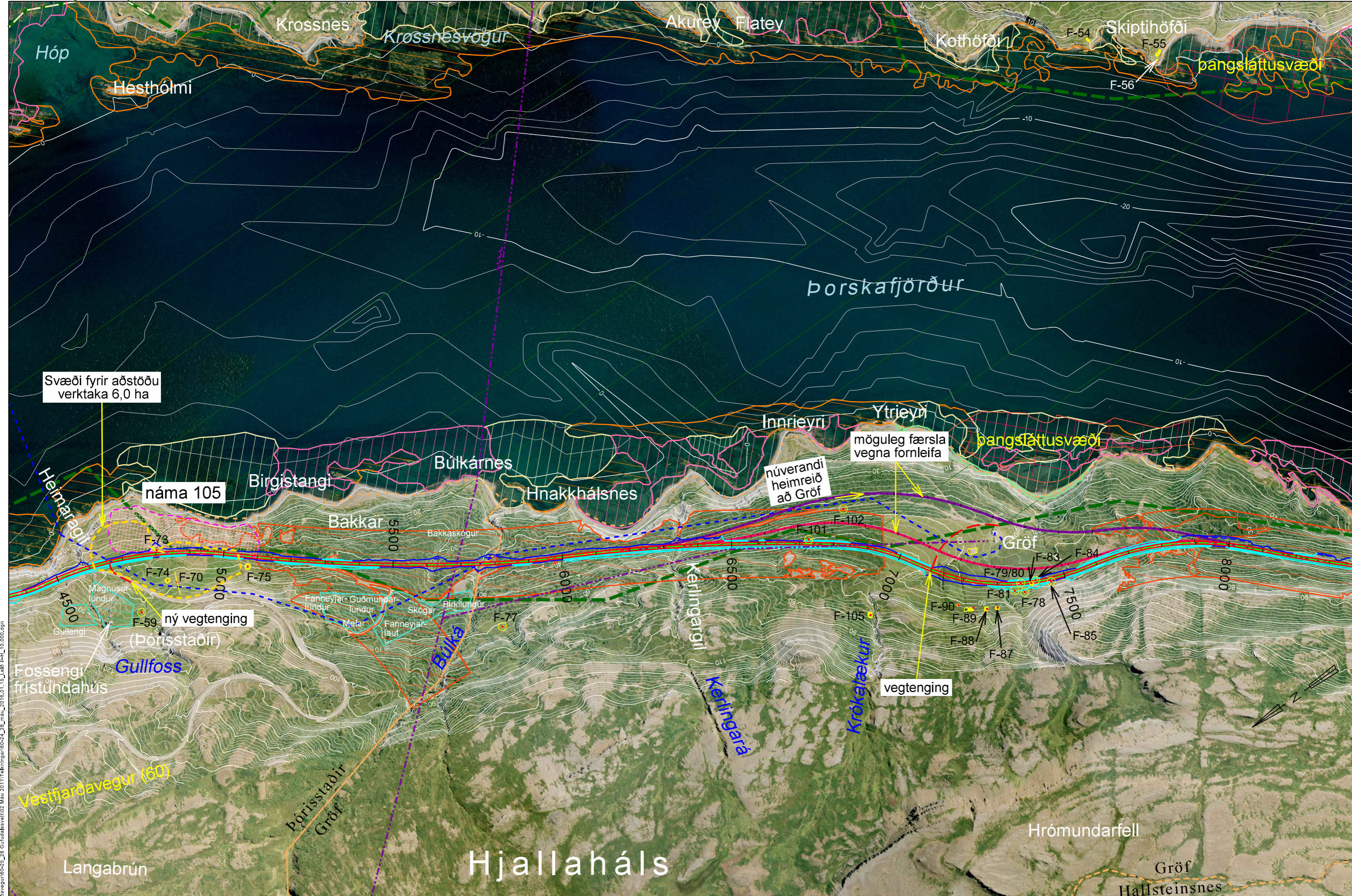
Landmælingar: Vegagerðin
 Hnitakerfi: ISN93 Hæðarkerfi: Landshæðarnet
 Loftmynddata og myndmæling: Loftmyndir ehf.
 Flughæð: 3000 m Morskvastærð: 10x10 m.
 Kortagerð: Vegagerðin
 Landamerki eru ónákvæm. Helmsíð: Nýttjaland 2006
 2 m hæðarlínur



- | | | | | |
|------------------|------------------|-------------------|-------------------|------------|
| náma | náttúruminjaskrá | leira | friðlýst æðarvarp | votlendi |
| Ráflina | friðlýst svæði | leira / þangfjara | þangsláttusvæði | birkikjarr |
| Fjarskiptalagnir | hverfisvernd | þangfjara | sandur / klöpp | |
| landamerki | fornleifar | sjávarflötur | | |



Hönnunardeild		Vestfirjarvegur		SHU-006025S
M/ELIKV.	Hannað	Bjarkalundur - Skálanes		60-24/28
1:10.000	Teikn.	Grunnmynd		2 af 6
	Yfirf.	Leið Þ-H		Teikning 10
	Samp.			



Svæði fyrir aðstöðu verktaka 6,0 ha

náma 105

ný vegtenging (Þórisstaðir)

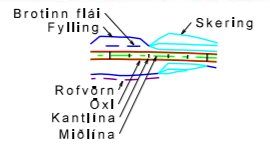
núverandi heimreið að Gröf

möguleg færsla vegna fornleifa

vegtenging

S:\Mannfróðis\60-Vestfjarðavegur\60-24_28_mau_2016.01.15_LaB_P-H_10.000.dgn

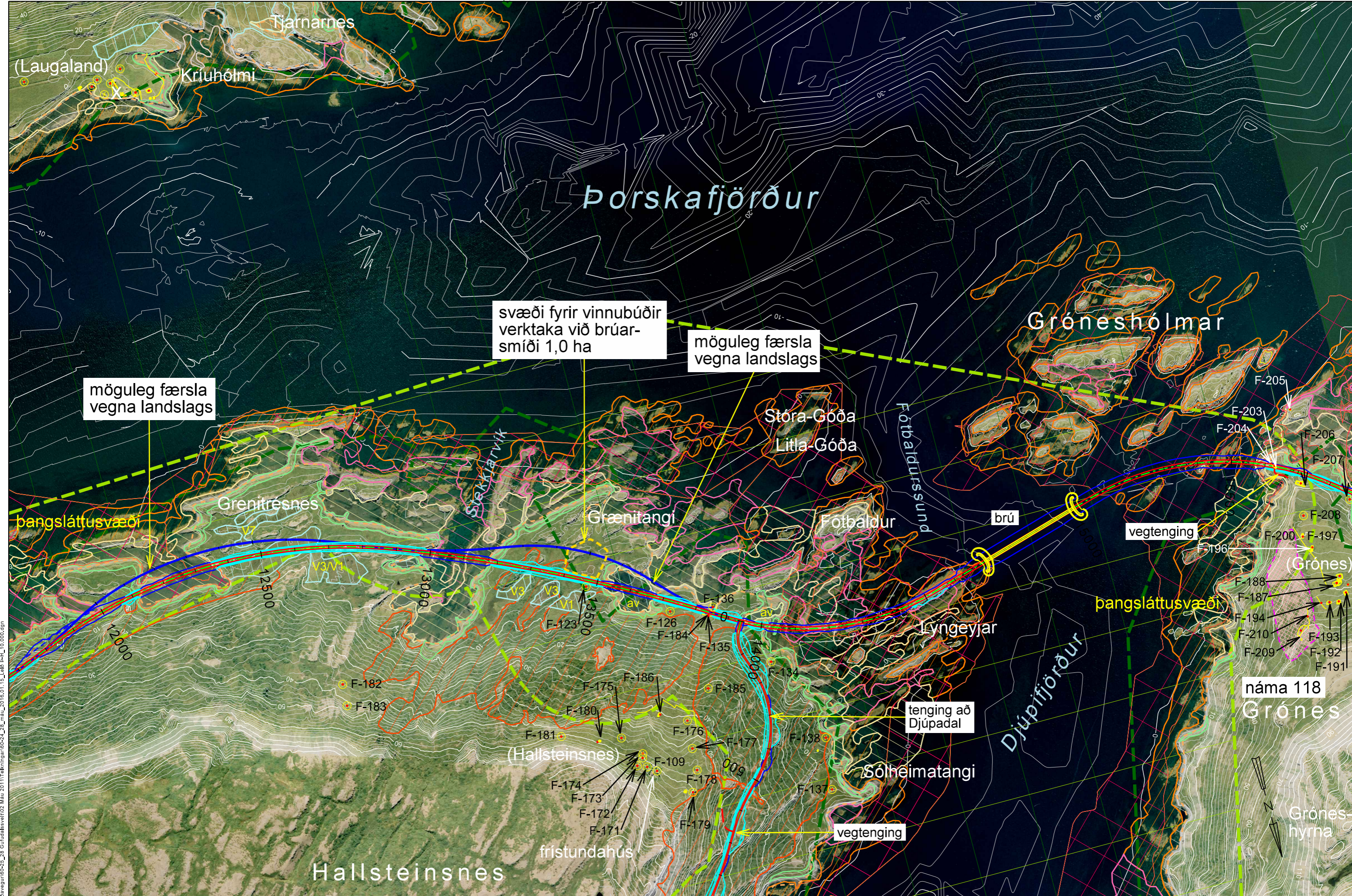
Landmælingar: Vegagerðin
 Hnitakerfi: ISN93 Hæðarkerfi: Landsþæðarnet
 Loftmynddata og myndmæling: Loftmyndir ehf.
 Flughæð: 3000 m Móskaustærð: 10x10 m.
 Kortagerð: Vegagerðin
 Landamerki eru ónákvæm. Helmild: Nýttaland 2006
 2 m hæðarlínur



- [Symbol] náma
- [Symbol] náttúruminjaskrá
- [Symbol] leira
- [Symbol] friðlýst æðarvarp
- [Symbol] votlendi
- [Symbol] Rafína
- [Symbol] friðlýst svæði
- [Symbol] leira / þangfjara
- [Symbol] þangsláttusvæði
- [Symbol] birkikjarr
- [Symbol] Fjarskiptalagnir
- [Symbol] hverfisvernd
- [Symbol] þangfjara
- [Symbol] sandur / klöpp
- [Symbol] landamerki
- [Symbol] F-57 fornlifur
- [Symbol] sjávarfítjar
- [Symbol] deiliskipulagssvæði



Hönnunardeild		Vestfjarðavegur	SHU-006025S
M/ELIKV.	Hannað	Bjarkatundur - Skálanes	60-24/28
1:10.000	Teikn.	Grunnmynd	3 af 6
	Yfirt.	Leið Þ-H	Teikning 10
	Samp.		



svæði fyrir vinnubúðir
verktaka við brúar-
smíði 1,0 ha

möguleg færsla
vegna landslags

möguleg færsla
vegna landslags

bangsláttusvæði

veg tenging

brú

tenging að
Djúpadal

bangsláttusvæði

náma 118
Grónes

Hallsteinsnes

Djúpifjörður

Grónes-
hyrna

Landmælingar: Vegagerðin
Hnitakerfi: ISN93 Hæðarkerfi: Landshæðarnet
Loftmyndataka og myndmæling: Loftmyndir ehf.
Flughæð: 3000 m Moskvastærð: 10x10 m.
Kortagerð: Vegagerðin
Landamerki eru ónákvæm. Helmið: Nýttjaland 2006
2 m hæðarlínur



- náma
- náttúruminjaskrá
- leira
- frílýst æðarvarp
- votlendi
- Rafllína
- frílýst svæði
- leira / þangfjara
- þangsláttusvæði
- birkikjarr
- Fjarskiptalagnir
- hverfisvernd
- þangfjara
- sandur / klöpp
- landamerki
- fornleifar
- sjávarflötjar
- deiliskipulagssvæði



Hönnunardeild		Vestfirðavegur	SHU-006025S
M/ELIKV.	Hannað	Bjarkatundur - Skálanes	60-24/28
1:10.000	Teikn.	Grunnmynd	5 af 6
	Y/Ífr.	Leið Þ-H	Teikning 10
	Samp.		

