

Vestfjarðavegur (60-25/28):
Þórisstaðir - Kraká
Uppdrættir

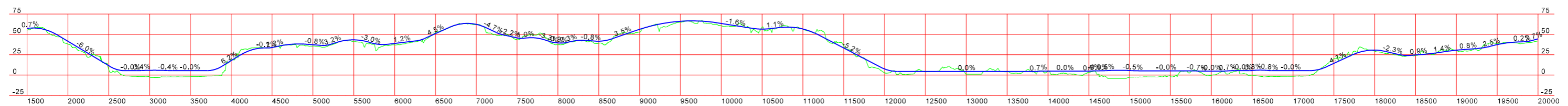
Janúar 2015



Vestfjarðavegur (60) Þórisstaðir - Kraká

Skrá yfir uppdrætti

Nr.	Heiti	Stöðvar	Tegund	Blaðstærð	Mælikvarðar	Athugasemdir
1	Vestfjarðavegur (60) Þórisstaðir - Kraká		Yfirlitsmynd	A3	1:40.000	
2	Vestfjarðavegur (60) Þórisstaðir - Kraká mat 2006	200 - 2000	Grunnmynd	A3	1:5000	
3	Vestfjarðavegur (60) Þórisstaðir - Kraká mat 2006	2000 - 3800	Grunnmynd	A3	1:5000	
4	Vestfjarðavegur (60) Þórisstaðir - Kraká mat 2006	3800 - 5600	Grunnmynd	A3	1:5000	
5	Vestfjarðavegur (60) Þórisstaðir - Kraká mat 2006	5600 - 7400	Grunnmynd	A3	1:5000	
6	Vestfjarðavegur (60) Þórisstaðir - Kraká mat 2006	7400 - 9200	Grunnmynd	A3	1:5000	
7	Vestfjarðavegur (60) Þórisstaðir - Kraká mat 2006	9200 - 11000	Grunnmynd	A3	1:5000	
8	Vestfjarðavegur (60) Þórisstaðir - Kraká leið B / Þ - H	1600 - 2700	Grunnmynd	A3	1:5000	
9	Vestfjarðavegur (60) Þórisstaðir - Kraká leið B / Þ - H	2700 - 4500	Grunnmynd	A3	1:5000	
10	Vestfjarðavegur (60) Þórisstaðir - Kraká leið B / Þ - H	4500 - 6300	Grunnmynd	A3	1:5000	
11	Vestfjarðavegur (60) Þórisstaðir - Kraká leið B / Þ - H	6300 - 8100	Grunnmynd	A3	1:5000	
12	Vestfjarðavegur (60) Þórisstaðir - Kraká leið B / Þ - H	8100 - 9900	Grunnmynd	A3	1:5000	
13	Vestfjarðavegur (60) Þórisstaðir - Kraká leið B / Þ - H	9900 - 11700	Grunnmynd	A3	1:5000	
14	Vestfjarðavegur (60) Þórisstaðir - Kraká leið B / Þ - H	11700 - 13500	Grunnmynd	A3	1:5000	
15	Vestfjarðavegur (60) Þórisstaðir - Kraká leið B / Þ - H	13500 - 15300	Grunnmynd	A3	1:5000	
16	Vestfjarðavegur (60) Þórisstaðir - Kraká leið B / Þ - H	15300 - 17100	Grunnmynd	A3	1:5000	
17	Vestfjarðavegur (60) Þórisstaðir - Kraká leið B / Þ - H	17100 - 18900	Grunnmynd	A3	1:5000	
18	Vestfjarðavegur (60) Þórisstaðir - Kraká leið B / Þ - H	18900 - 20000	Grunnmynd	A3	1:5000	
19	Vestfjarðavegur (60) Þórisstaðir - Kraká leið B / Þ - H		Grunnmynd	A3		Flatarmál Teigsskógar
20	Vestfjarðavegur (60) Þórisstaðir - Kraká leið B / Þ - H		Þversnið	A3	1:200	Samanburður sniða
21	Vestfjarðavegur (60) Þórisstaðir - Kraká leið B / Þ - H		Kennisnið	A3	1:100	



S:\Mannfrk16\60-Vestfirðavegur\60-25_28_Giðadatasvettis3_Ferðumun\Teikningar og veglínur\60-24_28_másu_2014_10_Enduruppsetta_Teigskógur.dgn

Landmælingar: Vegagerðin
 Hnitakerfi: ISN93 Hæðarkerfi: Landshæðarnet
 Loftmyndadata og myndmæling: Loftmyndir ehf.
 Flughæð: 3000 m Moskvastærð: 10x10 m,
 Kortagerð: Vegagerðin



Hönnunardeild	
M/ELIKV.	Hannað HSH/KKK
1:40.000	Teikn. HSH 2014.12
Yfirlr.	
Samp.	

Vestfirðavegur Þórisstaðir - Kraká	Leið Þ-H 60-25/28
Yfirlitsmynd Leib B og Þ - H	1 af 1 Nr. 1



S:\Mannfrkt\60-Vestfirðavegur\60-05_28_Guldata\svellh03_Ferðamunni\Tekningar og vegfrunir\60-24_28_másu_2014_10_Enduruppsetta_Telgaskvlgj.dgn

Landmælingar: Vegagerðin
 Hnitakerfi: ISN93 Hæðarkerfi: Landshæðarnet
 Loftmyndadata og myndmæling: Loftmyndir ehf.
 Flughæð: 3000 m Móskestærð: 10x10 m.
 Kortagerð: Vegagerðin

- Skýringar**
- D660-001
 - D660-002
 - D660-003
 - D660-004
 - D660-014 Leið B
 - D660-015
 - D660-014 Leið Þ-H

- Skýringar**
- - - Jarðamörk
 - Náttúrminjaskrá
 - Friðlýst
 - Námur



Hönnunardeild	
M/ELIKV.	Hannað HSH/KK
1:5000	Teikn. HSH 2014-10
	Yfirf. KK
	Samp.

Vestfirðavegur	Mat 2006
Um Teigsskóg	60-25/28
Grunnmynd	1 af 6
St. 0 - 2000	Nr. 2



S:\Mannfrk16\60-Vestfirðavegur\60-05_28_Guldata\svellu03_Ferðumun\Tekningar og veglínur\60-24_28_másu_2014_10_Enduruppsetta_Telgaskvlgj.dgn

Landmælingar: Vegagerðin
 Hnitakerfi: ISN93 Hæðarkerfi: Landshæðarnet
 Loftmynddata og myndmæling: Loftmyndir ehf.
 Flughæð: 3000 m Móskestærð: 10x10 m.
 Kortagerð: Vegagerðin

- Skýringar**
- D660-001
 - D660-002
 - D660-003
 - D660-004
 - D660-014 Leið B
 - D660-015
 - D660-014 Leið Þ-H

- Skýringar**
- - - Jarðamörk
 - Náttúrminjaskrá
 - Fríðlýst
 - Námur



Hönnunardeild		Vestfirðavegur	Mat 2006
M/ELIKV.	Hannað	Um Teigsskóg	60-25/28
1:5000	Teikn.	Grunnmynd	2 af 6
	Yfirf.	St. 2000 - 3800	Nr. 3
	Samp.		



S:\Mannfrk16\60-Vestfirðavegur\60-25_28_Guldatafsvellu03_Ferðamunntekningar_og_vegfrun160-24_28_másu_2014_10_Enkuruppseta_Teigsskógl.dgn

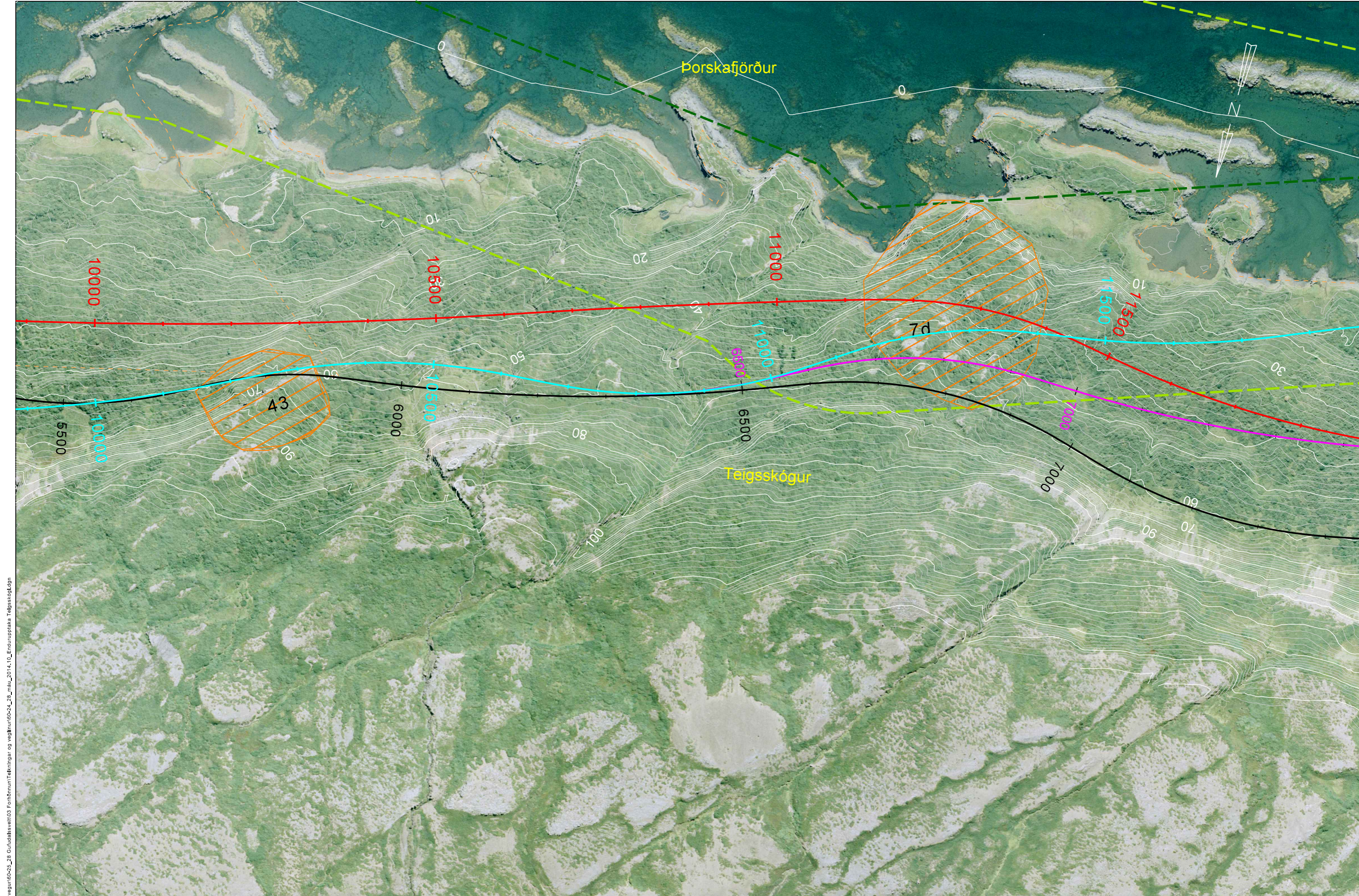
Landmælingar: Vegagerðin
 Hnitakerfi: ISN93 Hæðarkerfi: Landshæðarnet
 Loftmyndataka og myndmæling: Loftmyndir ehf.
 Flughæð: 3000 m Moskvastærð: 10x10 m,
 Kortagerð: Vegagerðin

- Skýringar**
- D660-001
 - D660-002
 - D660-003
 - D660-004
 - D660-014 Leið B
 - D660-015
 - D660-014 Leið Þ-H

- Skýringar**
- - - Jarðamörk
 - - - Náttúrminjaskrá
 - - - Friðlýst
 - - - Námur



M/ELIKV. 1:5000		Hönnunardeild		Vestfirðavegur Um Teigsskóg	Mat 2006 60-25/28
		Hannað	HSH/KK		
Y/Ífr. Samp.		Teikn.	HSH 2014-10		Grunnmynd St. 3800 - 5600
		Y/Ífr.	KK		
					3 af 6
					Nr. 4



S:\Mannfrk16\60-Vestfirðavegur\60-25_28_Grúndatavelti03_Ferðumun\Tekningar og vegfrunir\60-24_28_másu_2014_10_Enduruppseta_Teigsskóglagn

Landmælingar: Vegagerðin
 Hnitakerfi: ISN93 Hæðarkerfi: Landshæðarnet
 Loftmyndataka og myndmæling: Loftmyndir ehf.
 Flughæð: 3000 m Móskestærð: 10x10 m.
 Kortagerð: Vegagerðin

- Skýringar**
- D660-001
 - D660-002
 - D660-003
 - D660-004
 - D660-014 Leið B
 - D660-015
 - D660-014 Leið Þ-H

- Skýringar**
- - - Jarðamörk
 - - - Náttúrminjaskrá
 - - - Friðlýst
 - - - Námur



M/ELIKV. 1:5000		Hönnunardeild		Vestfirðavegur Um Teigsskóg	Mat 2006
		Hannað	HSH/KK		60-25/28
		Teikn.		Grunnmynd	4 af 6
		Yfirf.	KK		Nr. 5
		Samp.		St. 5500 - 7400	



S:\Mannfrkt\60-Vestfirðavegur\60-25_28_Guldata\svellu03_Ferðamun\Tekningar og veglínur\60-24_28_másu_2014_10_Enduruppsetta_Teigsakógl.dgn

Landmælingar: Vegagerðin
 Hnitakerfi: ISN93 Hæðarkerfi: Landshæðarnet
 Loftmyndataka og myndmæling: Loftmyndir ehf.
 Flughæð: 3000 m Móskestærð: 10x10 m.
 Kortagerð: Vegagerðin

- Skýringar**
- D660-001
 - D660-002
 - D660-003
 - D660-004
 - D660-014 Leið B
 - D660-015
 - D660-014 Leið þ-H

- Skýringar**
- - - Jarðamörk
 - - - Náttúrminjaskrá
 - - - Friðlýst
 - ▨ Námur



M/ELIKV.		Hönnunardeild	
1:5000	Hannað	HSH/KK	
	Teikn.	HSH 2014-10	
	Yfirt.	KK	
	Samp.		

Vestfirðavegur	Mat 2006
Um Teigsakóg	60-25/28
Grunnmynd	5 af 6
St. 7000 - 9000	Nr. 6

S:\Mannfrk16\60-Vestfirðavegur\60-25_28_Guldatastættu03_Ferðamunntekningar og veglínur\60-24_28_másu_2014_10_Enduruppsetta_Telgsskjal.dgn



Landmælingar: Vegagerðin
 Hnitakerfi: ISN93 Hæðarkerfi: Landshæðarnet
 Loftmyndadata og myndmæling: Loftmyndir ehf.
 Flughæð: 3000 m Móskaustærð: 10x10 m.
 Kortagerð: Vegagerðin

- Skýringar**
- D660-001
 - D660-002
 - D660-003
 - D660-004
 - D660-014 Leið B
 - D660-015
 - D660-014 Leið b-H

- Skýringar**
- - - Jarðamörk
 - - - Náttúrminjaskrá
 - - - Friðlýst
 - - - Námur



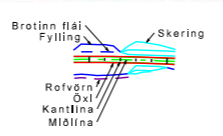
Hönnunardeild		Vestfirðavegur	Mat 2006
Um Teigsskóg			60-25/28
M/ELIKV.	Hannað HSH/KK	Grunnmynd	6 af 6
1:5000	Teikn. HSH 2014-10		Nr. 7
Yfirf. KK	Samp.		
St. 8500 - 10300			

S:\Mannfrk16\60-Vestfirðavegur\60-25_28_Guldatafyllingur\60-25_28_másu_2014_10_Enduruppsetta_Telgaskvlgj.dgn



Landmælingar: Vegagerðin
 Hnitakerfi: ISN93 Hæðarkerfi: Landshæðarnet
 Loftmyndataka og myndmæling: Loftmyndir ehf.
 Flughæð: 3000 m Moskvastærð: 10x10 m.
 Kortagerð: Vegagerðin

- Skýringar**
- - - Jarðamörk
 - - - Náttúrminjaskrá
 - - - Friðlýst
 - - - Námur



Hönnunardeild	
M/ELIKV.	Hannað HSH/KK
1:5000	Teikn. HSH 2014-12
	Yfirf. KK
Samp.	

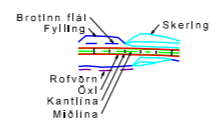
Vestfirðavegur	Leið B/D-H
Þórisstaðir - Kraká	60-25/28
Grunnmynd	1 af 11
St. 1600 - 2700	Nr. 8

S:\Mannfrk16\60-Vestfirðavegur\60-25_28_Giuldata\svellh03_Ferðunum\Tækingar og veglínur\60-24_28_másu_2014_10_Enkuruppseta_Telgaskvlg1.dgn



Landmælingar: Vegagerðin
 Hnitakerfi: ISN93 Hæðarkerfi: Landshæðarnet
 Loftmynddata og myndmæling: Loftmyndir ehf.
 Flughæð: 3000 m Morskvastærð: 10x10 m,
 Kortagerð: Vegagerðin

- Skýringar**
- Jarðamörk
 - Náttúrminjaskrá
 - Friðlýst
 - Námur



Hönnunardeild	
M/ELIKV.	Hannaó HSH/KK
1:5000	Teikn. HSH 2014-10
	Yfirf. KK
Samp.	

Vestfirðavegur Þórisstaðir - Kraká
Grunnmynd
St. 2700 - 4500

Leið B/D-H
60-25/28
2 af 11
Nr. 9



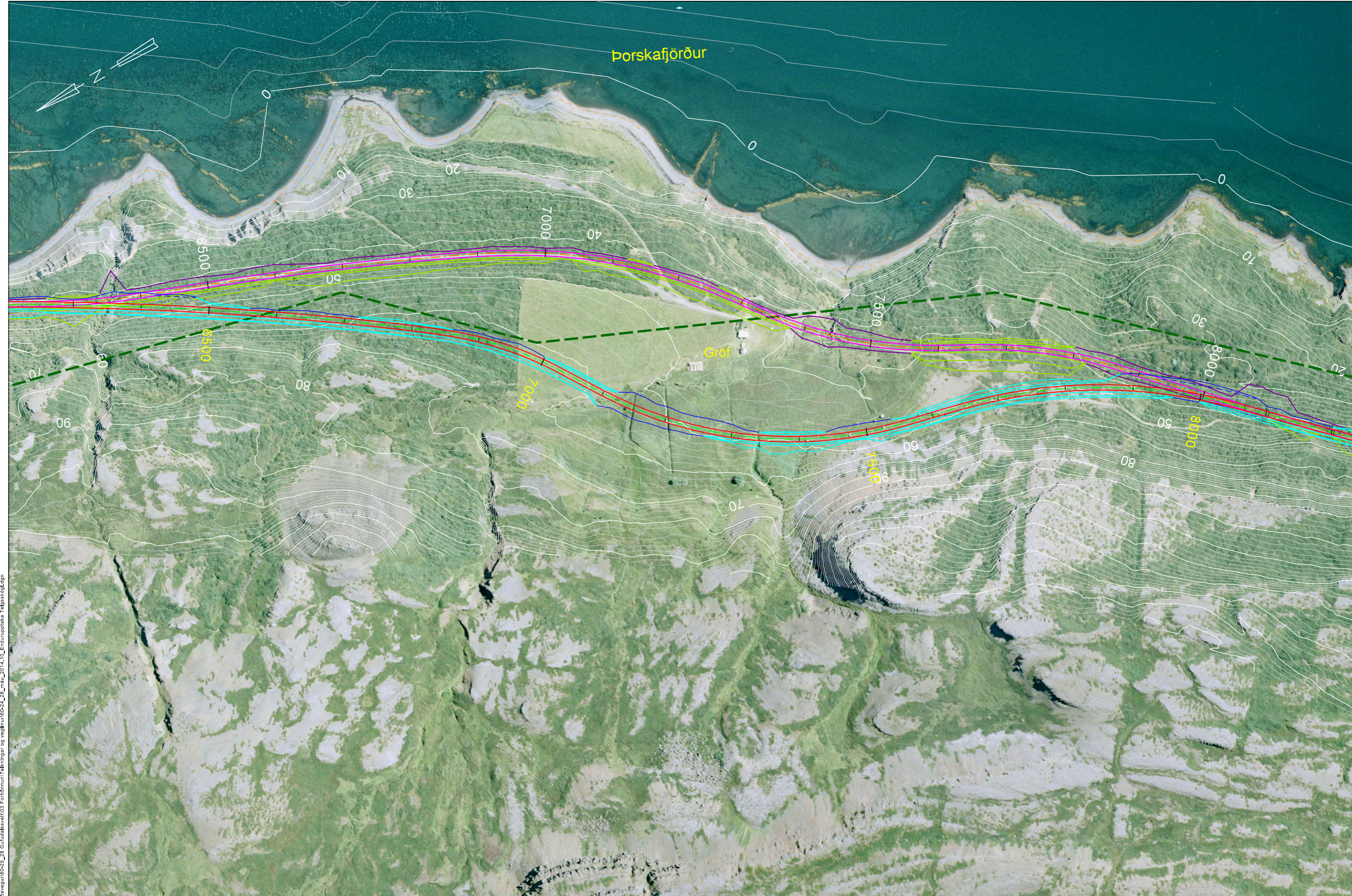
S:\Mannfrk16\60-Vestfirjarvegur\60-25_28_Guldatafsvellur\60-25_28_másu_2014_10_Enduruppsetta_Telgaskvlg1.dgn

Landmælingar: Vegagerðin
 Hnitakerfi: ISN93 Hæðarkerfi: Landshæðarnet
 Loftmyndataka og myndmæling: Loftmyndir ehf.
 Flughæð: 3000 m Móskestærð: 10x10 m.
 Kortagerð: Vegagerðin

- Skýringar**
- Jarðamörk
 - Náttúrminjaskrá
 - Friðlýst
 - Námur



Hönnunardeild		Vestfirjarvegur	Leið B/D-H
M/ELIKV.	Hannað HSH/KK	Þorsstaðir - Kraká	60-25/28
1:5000	Teikn. HSH 2014-10	Grunnmynd	3 af 11
	Yfirf. KK	St. 4500 - 6300	Nr. 10
Samp.			



S:\Mannfrkt\60-Vestfirðavegur\60-25_28_Guðafelshúsi3_Ferðumun\Tekningar og vegfrunir\60-24_28_másu_2014_10_Enduruppseta_Telgaskv\4.dgn

Landmælingar: Vegagerðin
 Hnitakerfi: ISN93 Hæðarkerfi: Landshæðarnet
 Loftmyndadata og myndmæling: Loftmyndir ehf.
 Flughæð: 3000 m Móskestærð: 10x10 m.
 Kortagerð: Vegagerðin

- Skyringar**
- Jarðamörk
 - Náttúrminjaskrá
 - Friðlýst
 - Námur



M/ELIKV. 1:5000		Hönnunardeild		Vestfirðavegur Þórisstaðir - Kraká	Leið B/D-H 60-25/28
		Hannað	HSH/KK		
Y/Ífr. Samp.		Teikn.		Grunnmynd	4 af 11
		HSH 2014-10			
		Y/Ífr.		St. 6300 - 8100	Nr. 11
		KK			



S:\Mannfrk16\60-Vestfirðavegur\60-25_28_Giðdata\svell03_Ferðamunni\Tekningar og veglínur\60-24_28_másu_2014_10_Enkuruppsetta_Teigsskóglagn

Landmælingar: Vegagerðin
 Hnitakerfi: ISN93 Hæðarkerfi: Landshæðarnet
 Loftmyndataka og myndmæling: Loftmyndir ehf.
 Flughæð: 3000 m Móskestærð: 10x10 m.
 Kortagerð: Vegagerðin

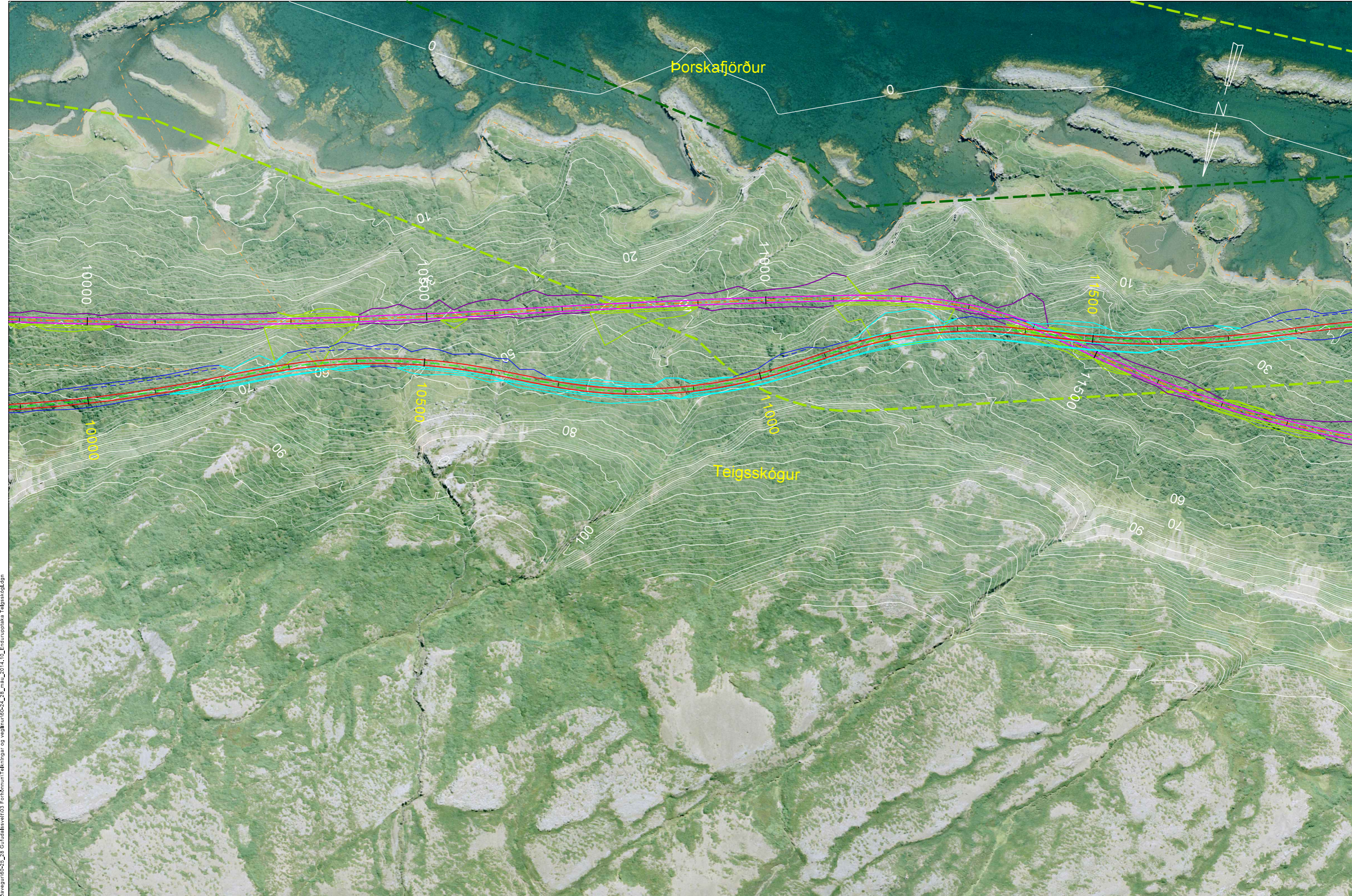
- Skýringar**
- Jarðamörk
 - Náttúrminjaskrá
 - Friðlýst
 - Námur



Hönnunardeild	
M/ELIKV.	Hannað HSH/KK
1:5000	Teikn. HSH 2014-10
	Yfirf. KK
	Samp.

Vestfirðavegur Þórisstaðir - Kraká
Grunnmynd
St. 8800 - 9100

Leið B/H
60-25/28
5 af 11
Nr. 12



S:\Mannfrk16\60-Vestfirðavegur\60-25_28_Grúndatavelti03_Ferðamunntekningar og vegfrunntekningar og vegfrunntekningar 2014_10_Enduruppseta Teigsskógur.dgn

Landmælingar: Vegagerðin
 Hnitakerfi: ISN93 Hæðarkerfi: Landshæðarnet
 Loftmyndataka og myndmæling: Loftmyndir ehf.
 Flughæð: 3000 m Móskaustærð: 10x10 m.
 Kortagerð: Vegagerðin

- Skýringar**
- Jarðamörk
 - Náttúrminjaskrá
 - Friðlýst
 - Námur



Hönnunardeild	
M/ELIKV.	Hannað HSH/KK
1:5000	Teikn. HSH 2014-10
	Yfirf. KK
Samp.	

Vestfirðavegur	Leið B/P-H
Þórisstaðir - Kraká	60-25/28
Grunnmynd	6 af 11
St. 9900 - 11700	Nr. 13



S:\Mannfrk16\60-Vestfirðavegur\60-25_28_Guldata\svellh03_Ferðumun\Tekningar og vegfrunir\60-24_28_másu_2014_10_Enduruppseta_Teigsakogur.dgn

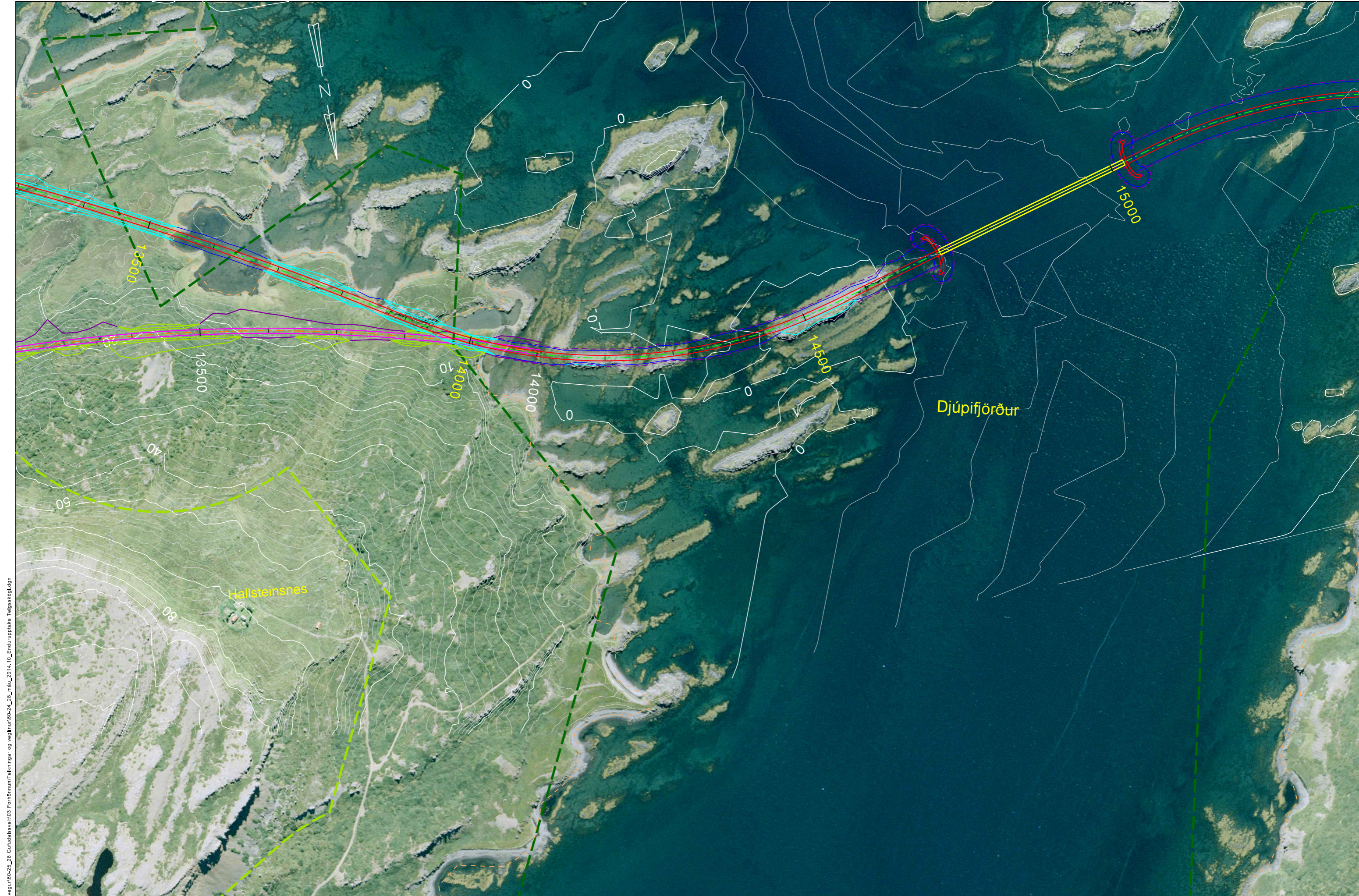
Landmælingar: Vegagerðin
 Hnitakerfi: ISN93 Hæðarkerfi: Landshæðarnet
 Loftmynddata og myndmæling: Loftmyndir ehf.
 Flughæð: 3000 m Moskvastærð: 10x10 m.
 Kortagerð: Vegagerðin

- Skýringar**
- Jarðamörk
 - Náttúrminjaskrá
 - Friðlýst
 - Námur



Hönnunardeild	
M/ELIKV.	Hannað HSH/KK
1:5000	Teikn. HSH 2014-10
	Yfirl. KK
Samp.	

Vestfirðavegur	Leið B/B-H
Þórisstaðir - Kraká	60-25/28
Grunnmynd	7 af 11
St. 11700 - 13500	Nr. 14



S:\Mannfráttir\60-Vestfirðavegur\60-25_28_Guldata\svellh03_Ferðunum\Tekningar og veglínur\60-24_28_másu_2014_10_Enduruppseta_Telgaskvæðun

Landmælingar: Vegagerðin
 Hnitakerfi: ISN93 Hæðarkerfi: Landshæðarnet
 Loftmyndadata og myndmæling: Loftmyndir ehf.
 Flughæð: 3000 m Móskestærð: 10x10 m,
 Kortagerð: Vegagerðin

- Skýringar**
- Jarðamörk
 - Náttúrminjaskrá
 - Friðlýst
 - Námur



Hönnunardeild	
M/ELIKV.	Hannaó HSH/KK
1:5000	Teikn. HSH 2014-10
	Yfirf. KK
Samp.	

Vestfirðavegur
 Þórisstaðir - Kraká
 Grunnmynd
 St. 13500 - 15300

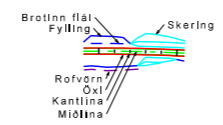
Leið B/B-H
 60-25/28
 8 af 11
 Nr. 15

S:\Mannfrk16\60-Vestfjarðavegur\60-25_28_Guldatafyllingur\60-25_28_mánu_2014_10_Enduruppsetta_Telgaskvlg1.dgn



Landmælingar: Vegagerðin
 Hnitakerfi: ISN93 Hæðarkerfi: Landshæðarnet
 Loftmyndataka og myndmæling: Loftmyndir ehf.
 Flughæð: 3000 m Moskvastærð: 10x10 m,
 Kortagerð: Vegagerðin

- Skýringar**
- Jarðamörk
 - Náttúrminjaskrá
 - Friðlýst
 - Námur



Hönnunardeild		
M/ELIKV.	Hannað	HSH/KK
1:5000	Teikn.	HSH 2014-12
	Yfirf.	KK
	Samb.	

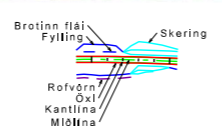
Vestfjarðavegur	Leið B/D-H
Bórisstaðir - Kraká	60-25/28
Grunnmynd	9 af 11
St. 15000 - 17100	Nr. 16



S:\Mannfrk16\60-Vestfirðavegur\60-25_28_Guldatastætt103_Ferðamunntekningar og vegflur160-24_28_másu_2014_10_Enkuruppataka_Telgaskvlg1.dgn

Landmælingar: Vegagerðin
 Hnitakerfi: ISN93 Hæðarkerfi: Lands hæðarnet
 Loftmyndadata og myndmæling: Loftmyndir ehf.
 Flughæð: 3000 m Moskvastærð: 10x10 m.
 Kortagerð: Vegagerðin

- Skýringar**
- Jarðamörk
 - Náttúrminjaskrá
 - Friðlýst
 - Námur



Hönnunardeild	
M/ELIKV.	Hannað HSH/KK
1:5000	Teikn. HSH 2014-12
	Yfirf. KK
Samp.	

Vestfirðavegur Þórisstaðir - Kraká
Grunnmynd
St. 17100 - 18900

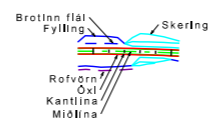
Leið B/D-H
60-25/28
10 af 11
Nr. 17



S:\Mannfrk16\60-Vestfirðavegur\60-25_28_Grúndatavelti03_Ferðamunntekningar og veglínur\60-24_28_másu_2014_10_Enduruppseta_Telgaskvlg.dgn

Landmælingar: Vegagerðin
 Hnitakerfi: ISN93 Hæðarkerfi: Landshæðarnet
 Loftmynddata og myndmæling: Loftmyndir ehf.
 Flughæð: 3000 m Móskestærð: 10x10 m.
 Kortgerð: Vegagerðin

- Skýringar**
- Jarðamörk
 - Náttúrminjaskrá
 - Friðlýst
 - Námur



Hönnunardeild	
M/ELIKV.	Hannað HSH/KK
1:5000	Teikn. HSH 2014-12
	Yfirf. KK
Samp.	

Vestfirðavegur	Leið B/D-H
Þórisstaðir - Kráka	60-25/28
Grunnmynd	11 af 11
St. 18900 - 20700	Nr. 18

Flatarmál: 32,5 Ha
 Núv. hæð: 0,5-1,3m
 30-60 ára
 30 % þekja

Flatarmál: 56,9 Ha
 Núv. hæð: <0,5m
 15-30 ára
 10 % þekja

Flatarmál: 306,2 Ha
 Núv. hæð: 0,5-1,3m
 60-100 ára
 40 % þekja

Flatarmál: 271,2 Ha
 Núv. hæð: 1,3-2m
 60-100 ára
 80 % þekja

S:\Mannfrk16\60-Vestfirðavegur\60-25_28_Guldata\svæðingur\60-25_28_másu_2014_10_Endurupplata_Telgaskvlg1.dgn

Landmælingar: Vegagerðin
 Hnitakerfi: ISN93 Hæðarkerfi: Landshæðarnet
 Loftmyndataka og myndmæling: Loftmyndir ehf.
 Flughæð: 3000 m Moskvastærð: 10x10 m,
 Kortagerð: Vegagerðin

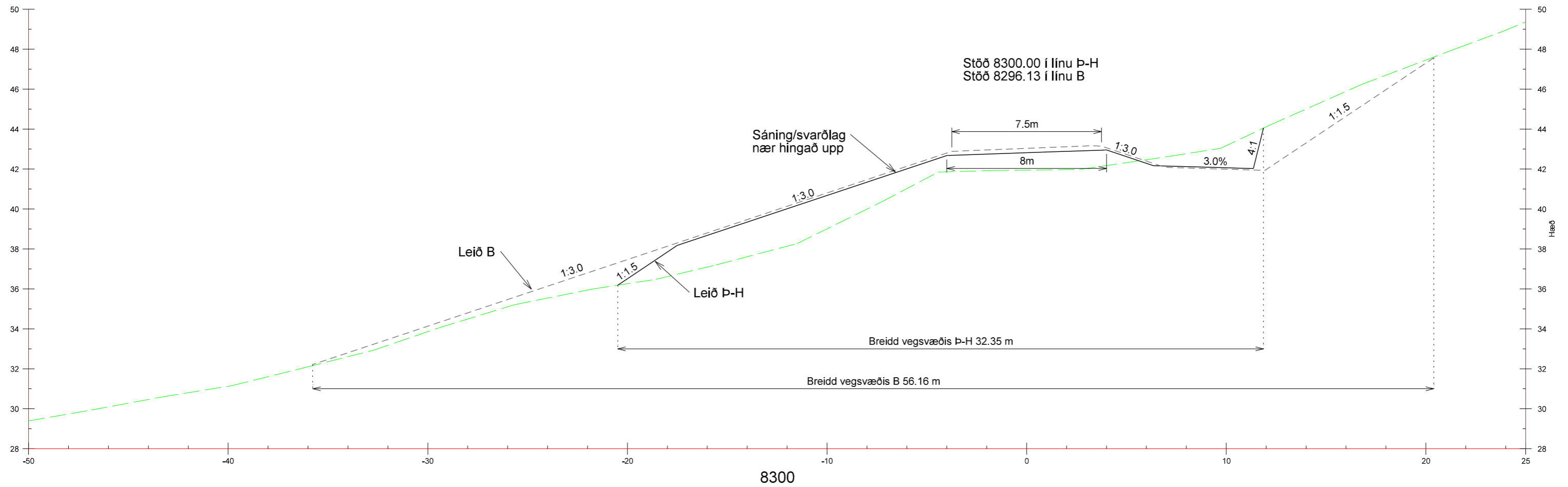
Svæðin eru skv. flokkun Skógræktar.



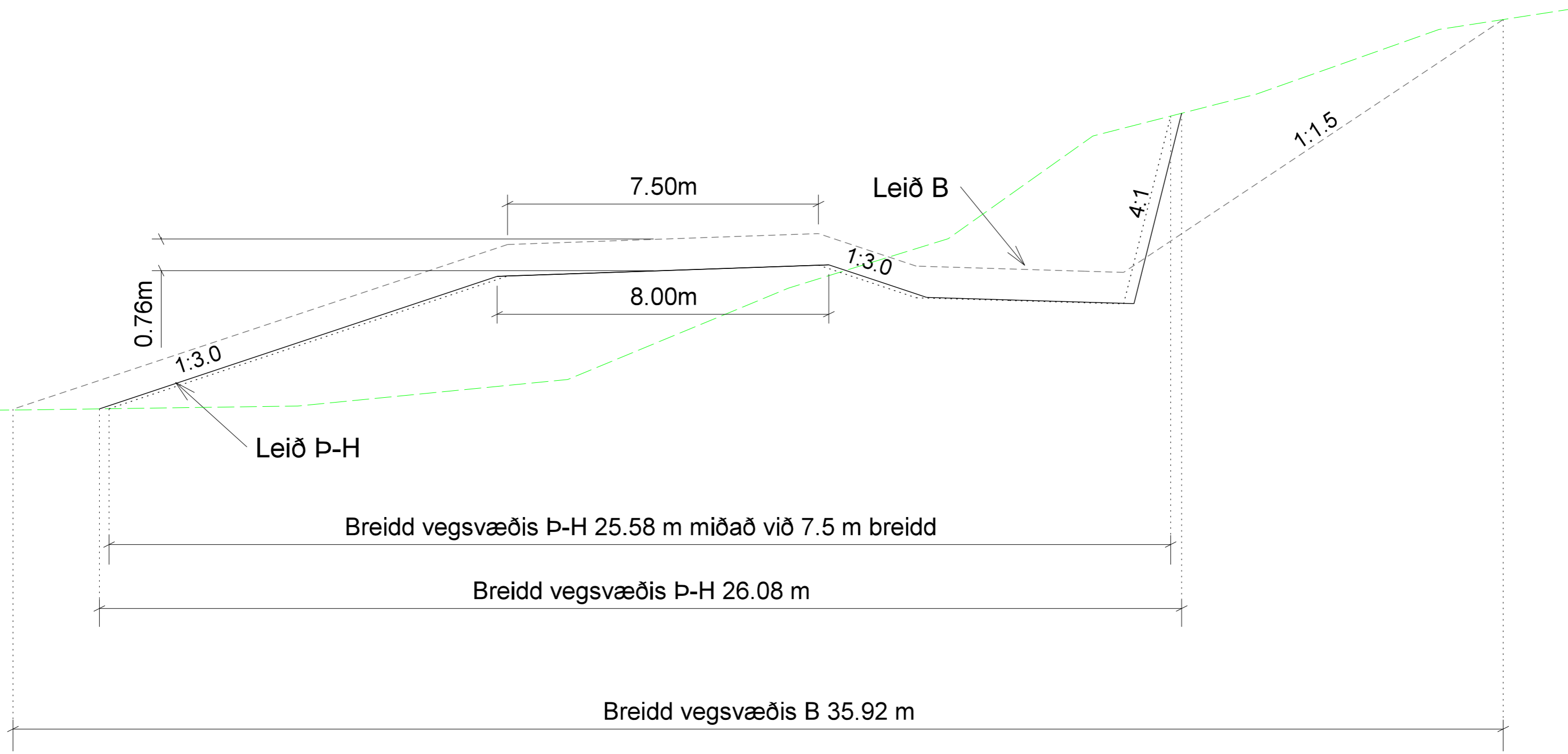
Hönnunardeild	
M/ELIKV.	Hannað
Teikn.	HSH 2015-01
Yfirf.	KK
Samp.	

Vestfirðavegur Þórisstaðir - Kraká
Grunnmynd Flatarmál

Leið B/D-H 60-25/28
1 af 1
Nr. 19



S:\Mannvirki\60-Vestfjarðavegur\60-25-28_Giudossveit\03_Forbæmun\Tekningar og veglínur\60-24-28_máu_2014_10_Endurupptákka_Tegasskipti.dgn



Veghönnunardeild		Vestfjarðavegur	
M/ELKV.	Hannað	Pórisstaðir - Kraká	60-25/28
1:100	Tekn.	HSN 2015-01	1 af 1
	Yfirf.		
	Samþ.	Kennisnið	
		Leiðar B og bH	Nr. 21