

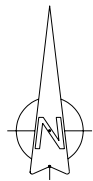
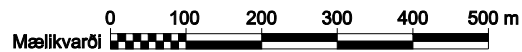
VIÐAUKI 1

KORT AF VALKOSTUM

1. Yfirlitskort: Valkostir og afmörkun athugunarsvæðis (teikning SBJ-13)
 2. Lega Sundaganga (teikning SBJ-01a)
 3. Tenging Sundaganga við Laugarnes og Klettagarða (teikning SBJ-05a)
 4. Langsnið í megingöngum Sundaganga (teikning SBJ-16)
 5. Lega Eyjalausnar á leið III (teikning SBJ-12)
-



Loftmyndir ehf.



Skýringar

- Veglinur Sundabrautar, Sundagöng og Eyjalaun á leið III
- - - Veglinur Hallsvegur - skv. aðalskipulagi og Sundagangaleið
- Mörk athugunarsvæðis og mögulegt svæði beinna áhrifa
- - - Áætlaðar staðsetningar brúaropa
- Áætlaðar staðsetningar mislægra gatnamóta
- - - Veglína í jarðgöngum
- Veglína Sundabrautar, 2. áfangi
- Áætlaðar staðsetningar mislægra gatnamóta í 2. áfanga
- Landfyllingar samkvæmt aðalskipulagi
- - - Áætlaðar landfyllingar í tengslum við Sundabraut

DAGSETT: júní 2007

TEIKNAB: STP

BLAÐSTÆRÐ: A3

SKALI: 1:20.000

HETTI: SBJ-13



VEGAGERÐIN



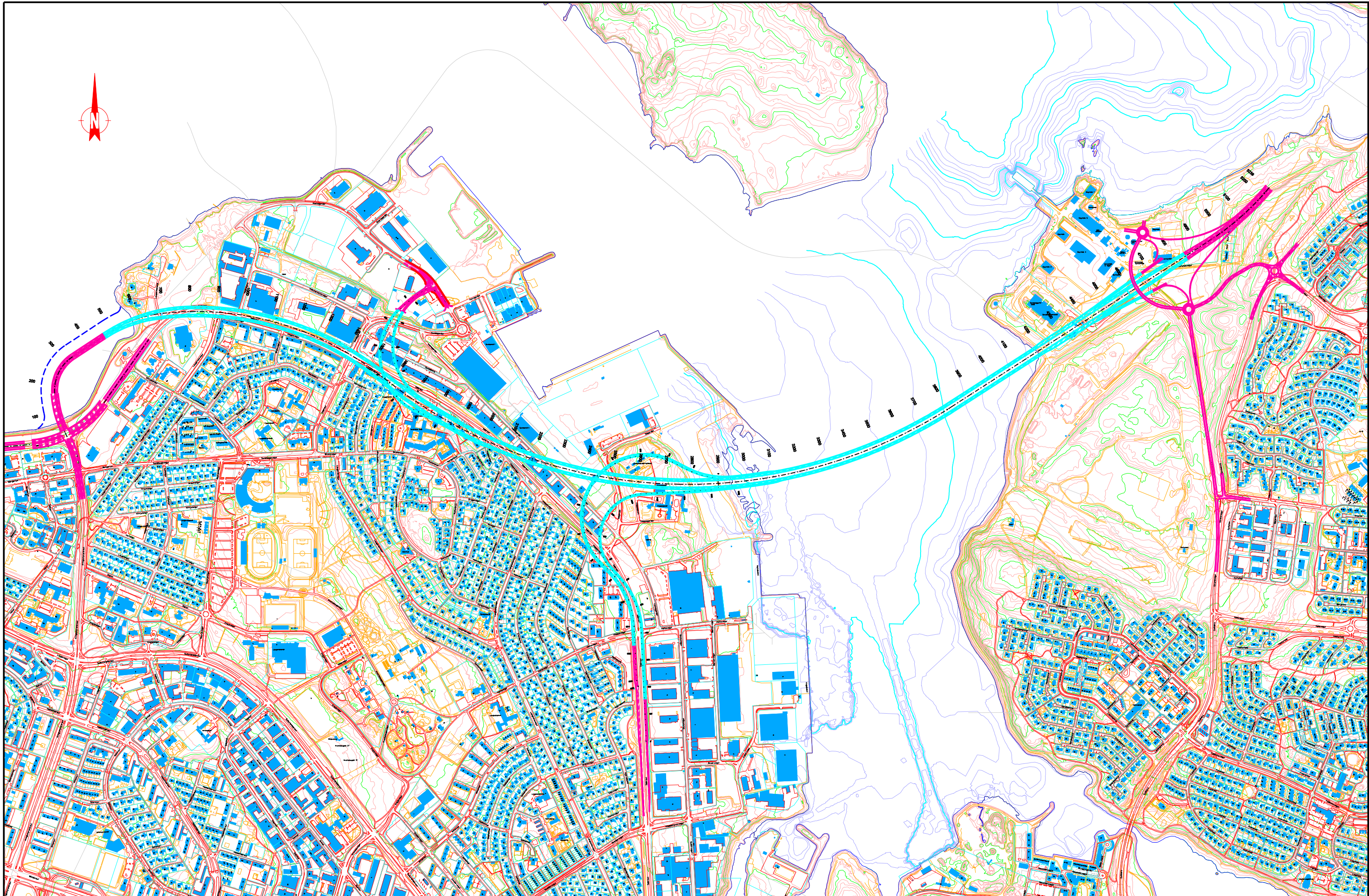
REYKJAVÍKURBORG

**SUNDAGÖNG OG EYJALAUN
MAT Á UMHVERFISÁHRIFUM**

Valkostir og afmörkun athugunarsvæðis



Línuhönnun
verkfræðistofa



		 Linuhönnun verkfröðistofa		 VEGAGERDIN		Sundabraut - 1. áfangi			
		DAGSETNING NAFN HANNAÐ Júní 2007 Harald TEKNAÐ Júní 2007 Harald YFIRFARÐ		 REYKJAVÍKURBORG		Sundagöng Jarðgöng milli Laugarness og Gufunes Yfirliitsmynd		veggráma dýgla	
Sk. breyting		daga. nafn ylft. SAMÞYKKT		 Málsvæði (A3) 1:12.500		Skýling nr. SBJ-01a			

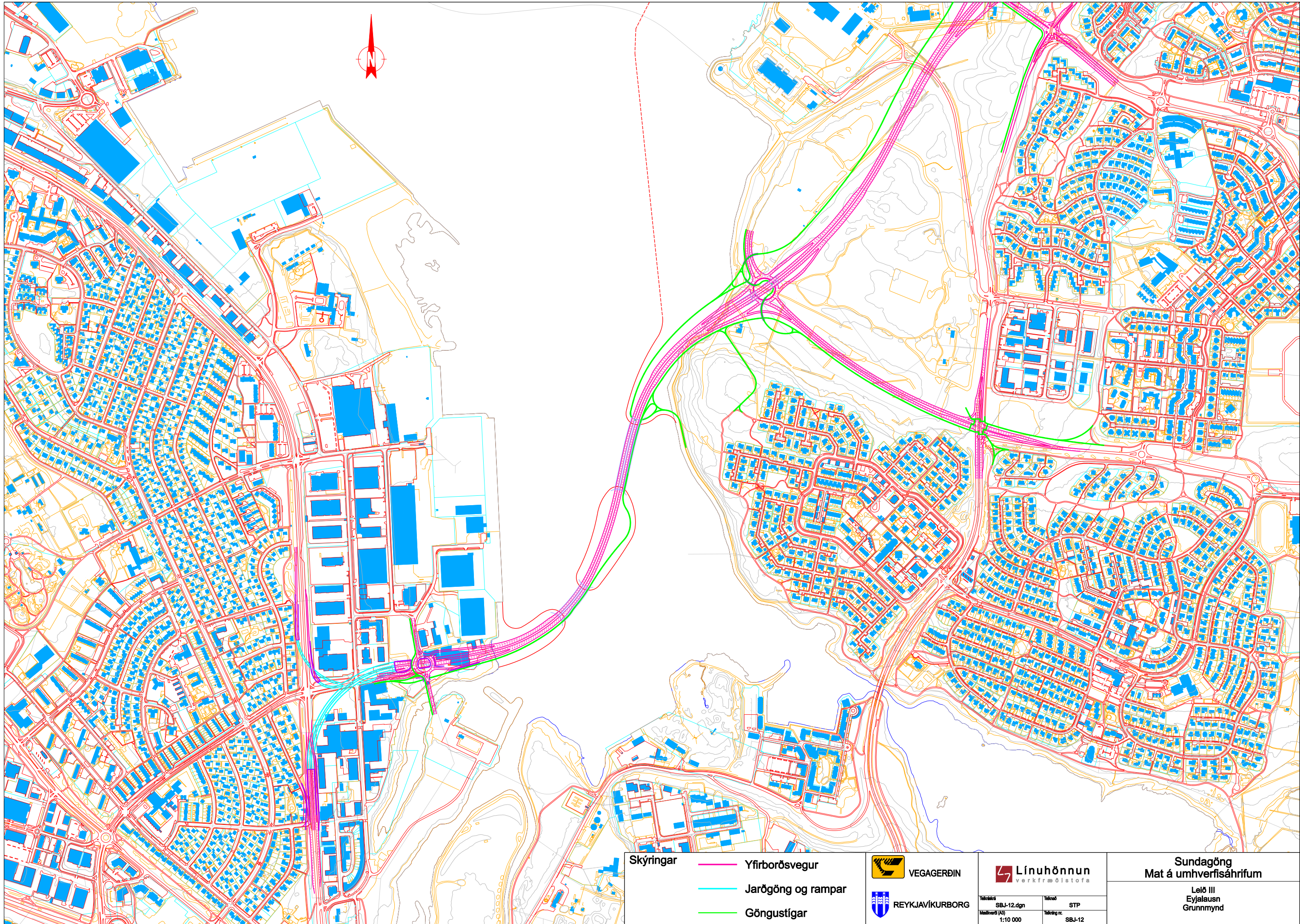


Linuhönnun verkfræðistofa		VEGAGERDIN		Sundabraut - 1. áfangi	
DAGSETNING HANNAÐ Febrúar 2007 TEIKNAD Febrúar 2007 YFIRFAR		NAFN Harald Harald SAMÞYKKT		vegamer úgala skýling nr. SBJ-05a	
dag. breyting		dag. nafn. yfirt.		Mallivæð (A3) 1:4.000	

Sundagöng



						Sundabraut - 1. áfangi		
		DAGSETNING: Júní 2007 NAFN: Harald		DAGSETNING: Júní 2007 NAFN: Harald		Sundagöng Jarögöng milli Laugarness og Gufunes Langsnið í megingöng		vegrúmer
				SBJ-16 - Langarnó Sundaganga.dgn		Málsvæði (A3)		bláttíð nr. SBJ-16
Ág. breyting	dag.	nefni	ylft.	SMÍÐYKTI				



- Skýringar**
- Yfirborðsvegur
 - Jarðgöng og rampar
 - Göngustígar



Tekniáfangið: SBJ-12.dgn
Málavörð (A): 1:10 000
Tilhöfundur: STP
Tiltekið af: SBJ-12

Sundagöng
Mat á umhverfisáhrifum

Leið III
Eyjaláusn
Grunnmynd