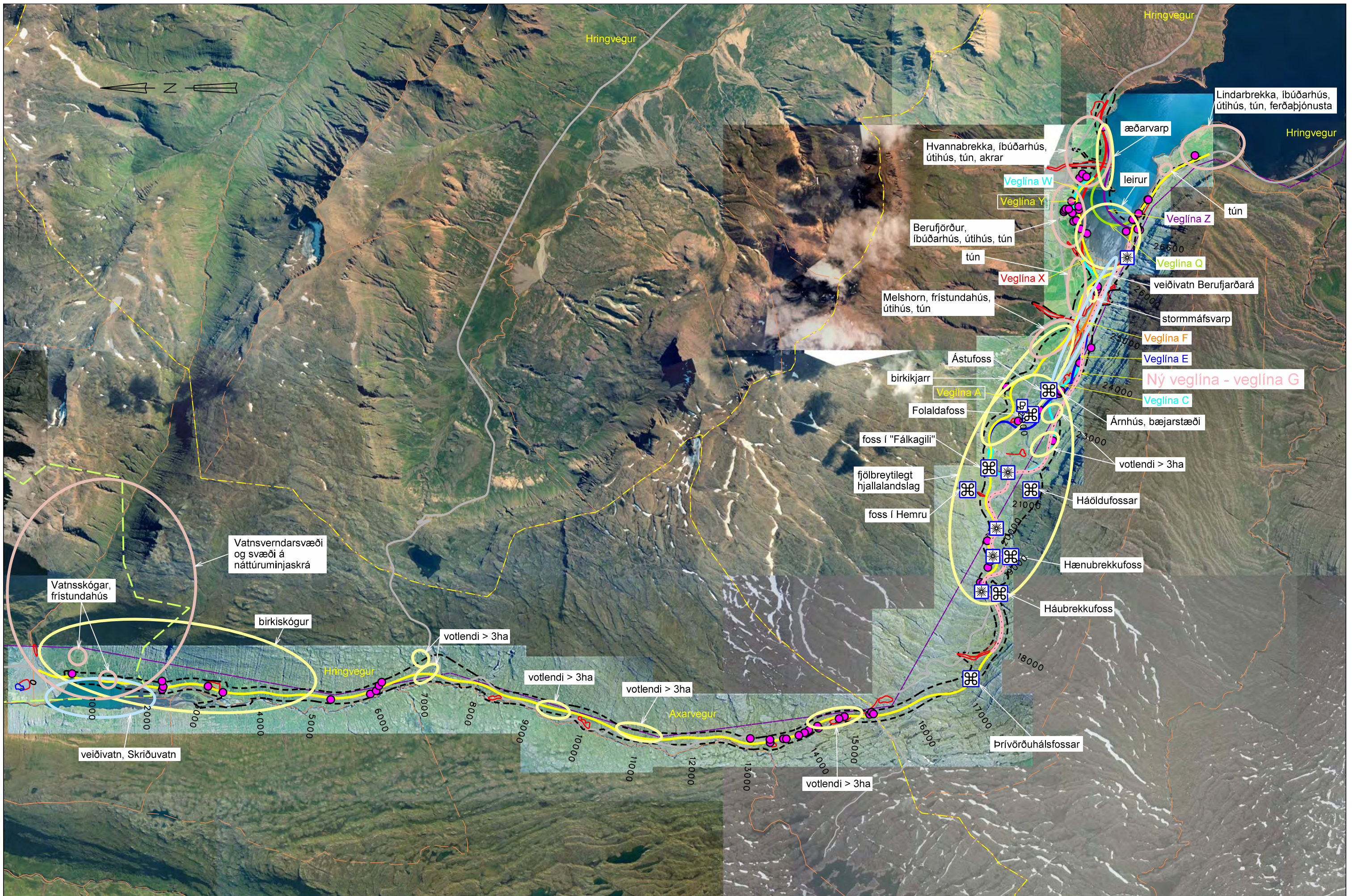


Landmælingar: Vegagerðin
 Hnitakerfi: ISN93 Hæðarkerfi: Landshæðarnet
 Loftmyndatöku og myndmæling: Loftmyndir ehf.
 Flughæð 3000 m/7500m. Mæskvastærð 10x10 m/20x20 m.
 Kortagerð: Vegagerðin, okt. 09 HA
 Landamerki óndkvæm. Heimild: Nyljaland, 2006

- Sveitarfélagamörk
- Landamerki
- Svæði á Náttúruminjasrá
- Raflína
- Mögulegar námur
- Rannsóknarsvæði v. m.á.u.

VEGAGERÐIN	
MELIKV. 1:60.000	Hannað
	Teikn.
	Yfirf.
	Samb.

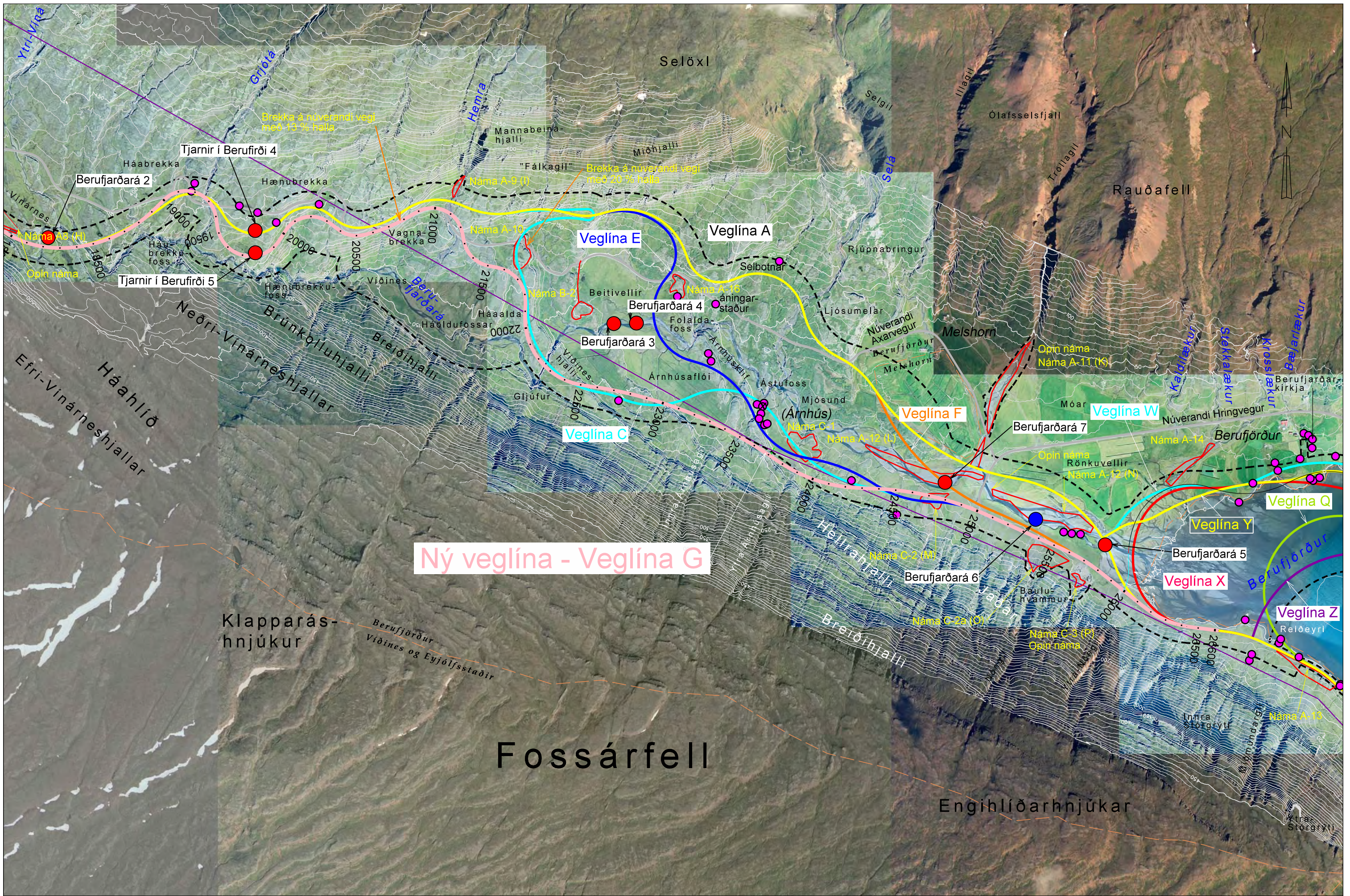
Axarvegur Um Öxi og Berufjörð	933-01/02
Yfirlitsmynd Mögulegar veglínur og rannsóknarsvæði	1 of 1 Teikning 1



Landmælingar: Vegagerðin
 Hnitakerfi: ISN93 Hæðarkerfi: Landshæðar-net
 Loftmyndatöku og myndmæling: Loftmyndir ehf.
 Flughæð 3000 m/7500m. Mæskvastærð 10x10 m/20x20 m.
 Kortagerð: Vegagerðin, októ. 09 HA
 Landamerki ónákvæm. Heimild: Nýttjaland, 2006

- Bilastæði
- Útsýni
- Athyglisverður staður
- Náttúrufarspættir
- Landnotkunarpættir
- Veiðivatn
- Sveitarfélagamörk
- Landamerki
- Fornleifar
- Raflína
- Mögulegar námur
- Rannsóknarsvæði v. m.á.u.

VEGAGERÐIN		Axarvegur	
Um Öxiog Berufjörð		933-01/02	
MELIKV.	Hannað	Yfirlitsmynd Mögulegar veglínur og helstu umhverfispættir	1 of 1
1:60.000	Teikn.		
	Yfirf.		
	Samb.		Teikning 2

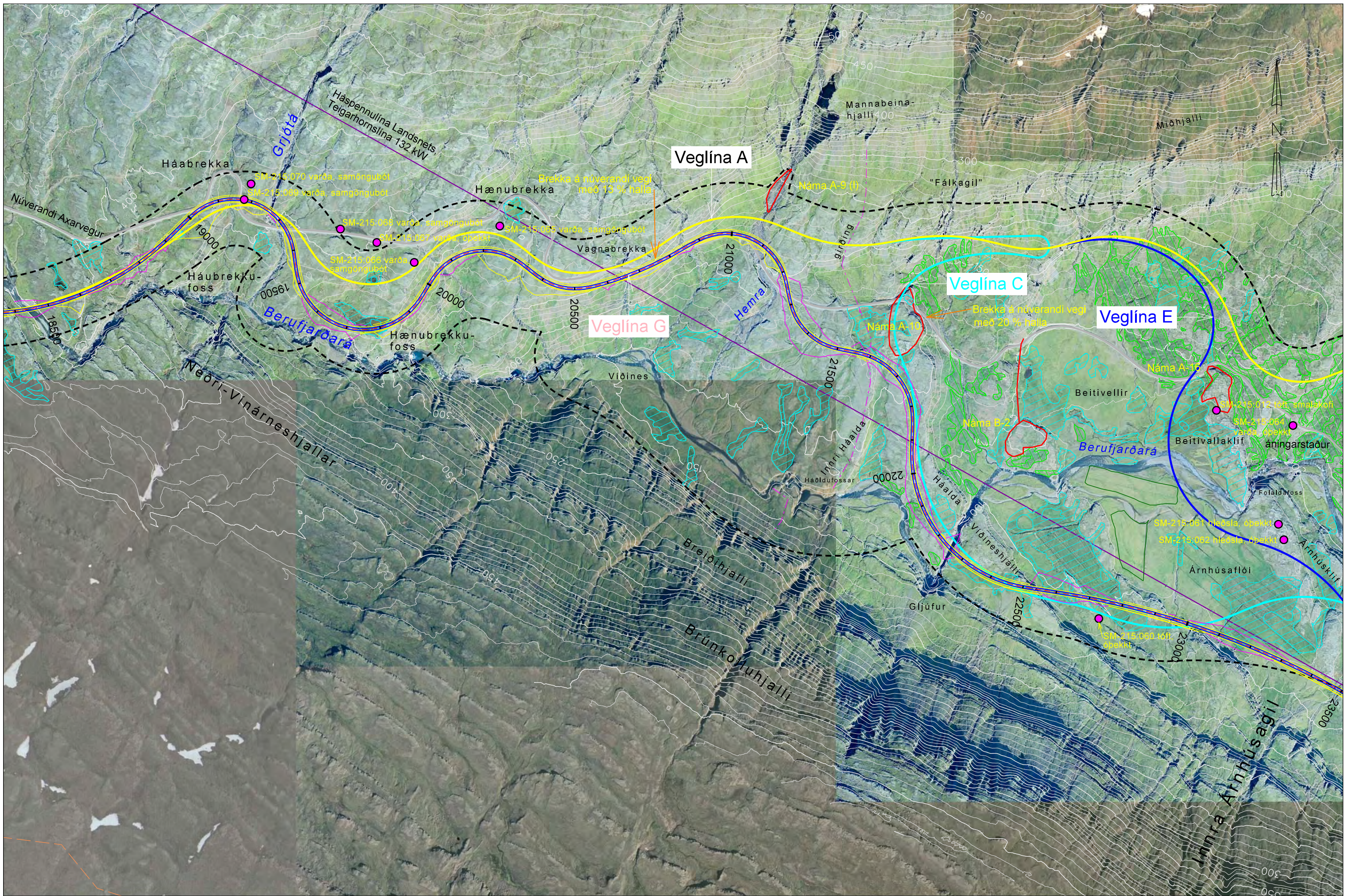


Ný veglína - Veglína G

Landmælingar: Vegagerðin
 Hnitakerfi: ISN93 Hæðarkerfi: Landshæðarnet
 Loftmyndadata og myndmæling: Loftmyndir ehf.
 Flughæð 3000 m/7500m. Mæskvastærð 10x10 m/20x20 m.
 Kartagerð: Vegagerðin, mars 2010 HÁ
 Landamerki: Nýttjaland 2006, ekki þinglýst
 10 m hæðarlínur

- rannsóknarsvæði
- sveitarfélagamörk
- landamerki
- fornleifar
- háspennulína
- símalína
- opin náma
- ný náma
- sýnatökustaðir
- Veioimálastofnunar

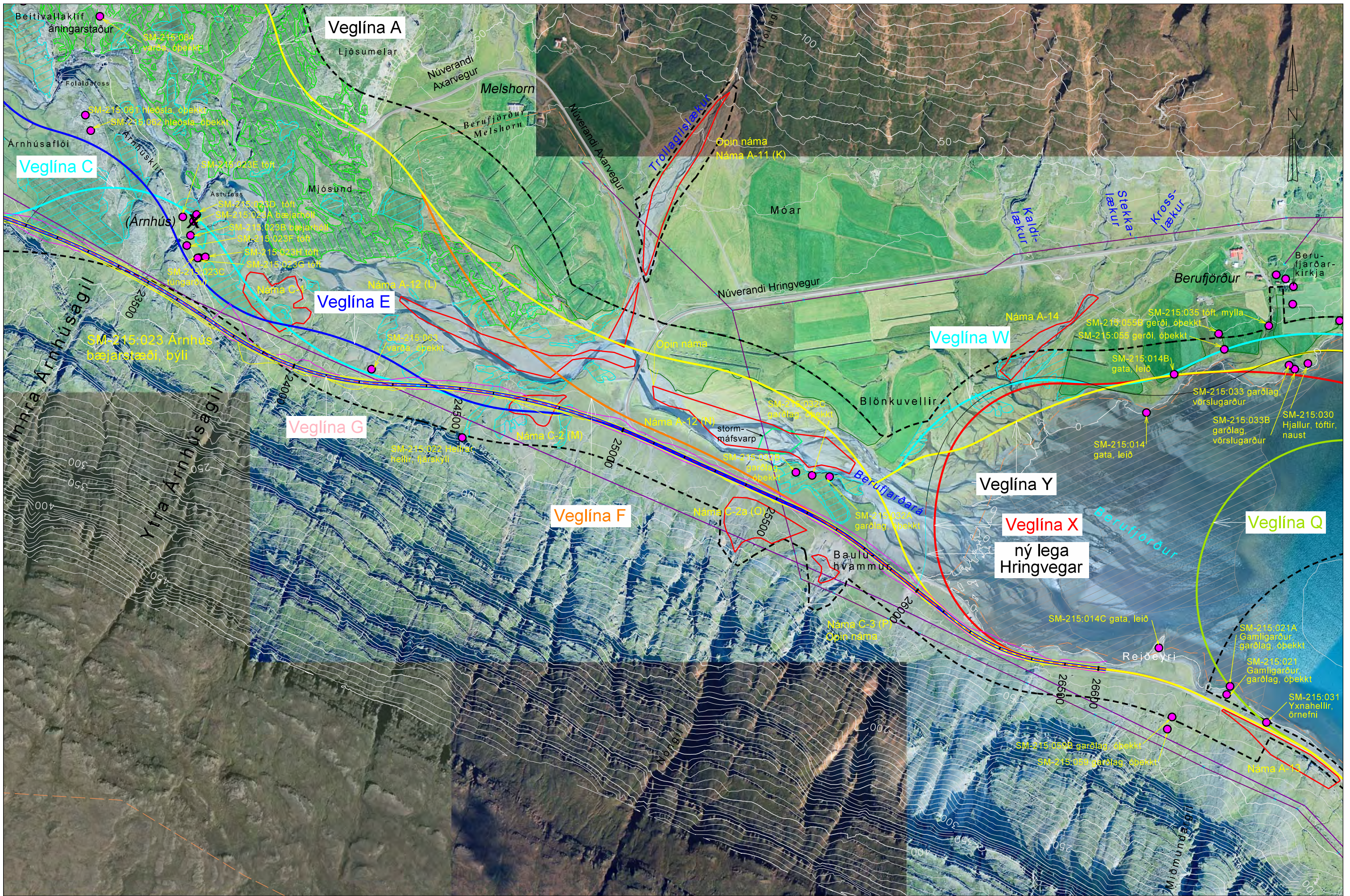
VEGAGERÐIN		Axarvegur	
1:20.000		Um Öxiog Berufjörð	933-01/02
MELIKV.	Hannað	Grunnmynd	1 of 1
Yfirf.	Teikn.	Rannsóknarsvæði	Teikning 3
Samb.	Mannvit-Viðar Jónsson		



Landmælingar: Veggerðin
 Hnitakerfi: ISN93 Hæðarkerfi: Landshæðarnet
 Loftmyndatöku og myndmæling: Loftmyndir ehf.
 Flughæð 3000 m/7500m. Mæskvastærð 10x10 m/20x20 m.
 Kartagerð: Veggerðin, júlí 07 HSH, október 07 HA
 10 m hæðarlínur
 Landamerki: Nýttjaland 2006, ekki þinglýst

- skering
- landamerki
- rannsóknarsvæði
- fornleifar
- fylling
- háspennulína
- vottlendi
- opin náma
- vegbrún
- veglínur í máu
- kjarlendi
- ný náma
- miðlína

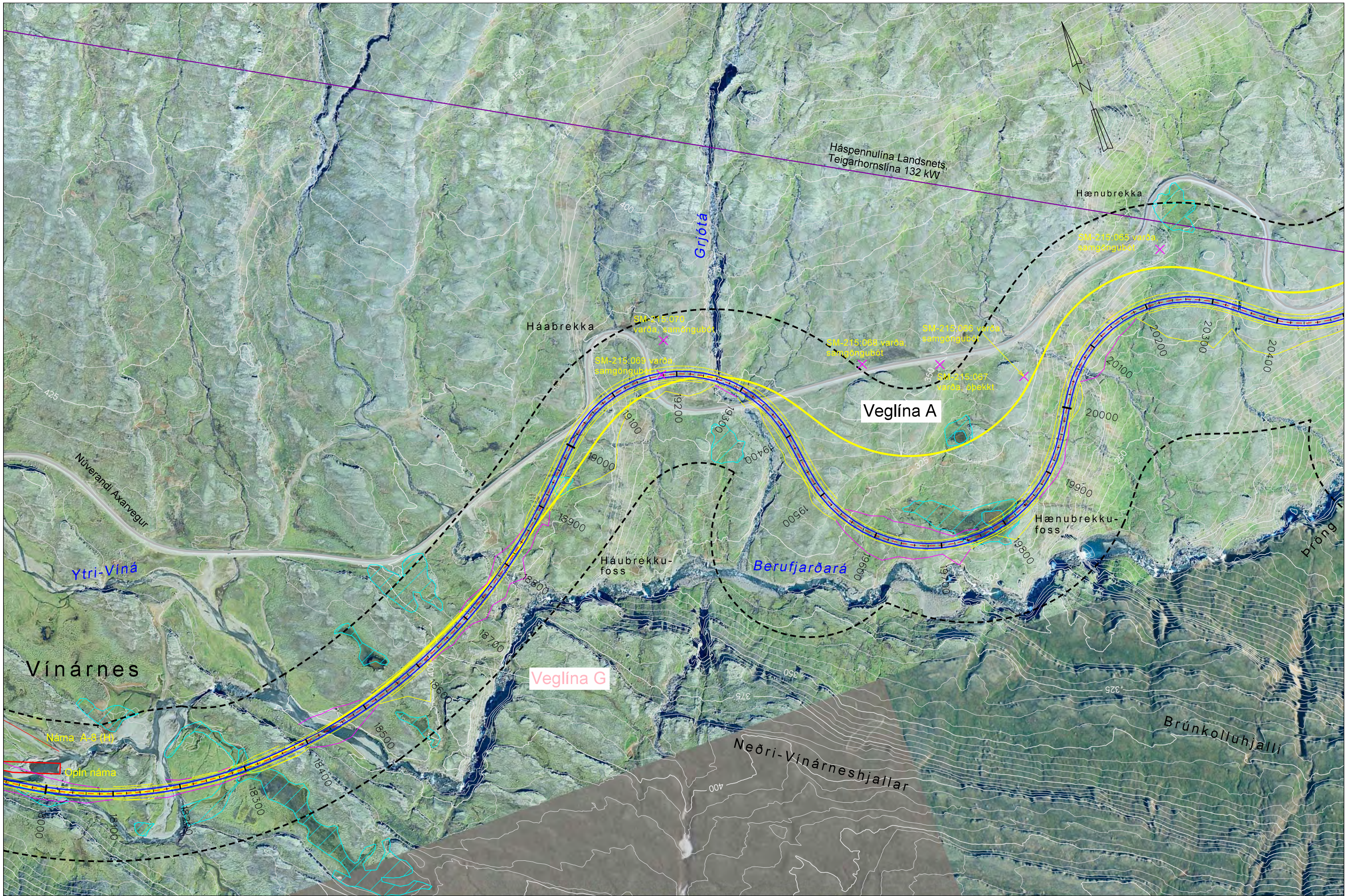
		VEGGERÐIN		Axarvegur/Hringvegur	
		Um Öxiog Berufjörð		933-01/02	
MELIKV. 1:10.000	Hannað Teikn. Yfirf. Samþ.	Hannað Mannvit-Viðar Jónsson		Ný veglína í Berufirði með fyllingum og skeringum	
				1 of 2	
				Teikning 4	



Landmælingar: Veggerðin
 Hnitakerfi: ISN93 Hæðarkerfi: Landshæðarnet
 Loftmyndataka og myndmæling: Loftmyndir ehf.
 Flughæð 3000 m/7500m. Mæskvastærð 10x10 m/20x20 m.
 Kartagerð: Veggerðin, júlí 07 HSH, októ. 07 HA
 10 m hæðarlínur
 Landamerki: Nyttjaland 2006, ekki þinglýst

- skering
- landamerki
- rannsóknarsvæði
- fornleifar
- fylling
- háspennulína
- vottlendi
- opin náma
- vegbrún
- veglínur í máu
- kjarflendi
- ný náma
- miðlína

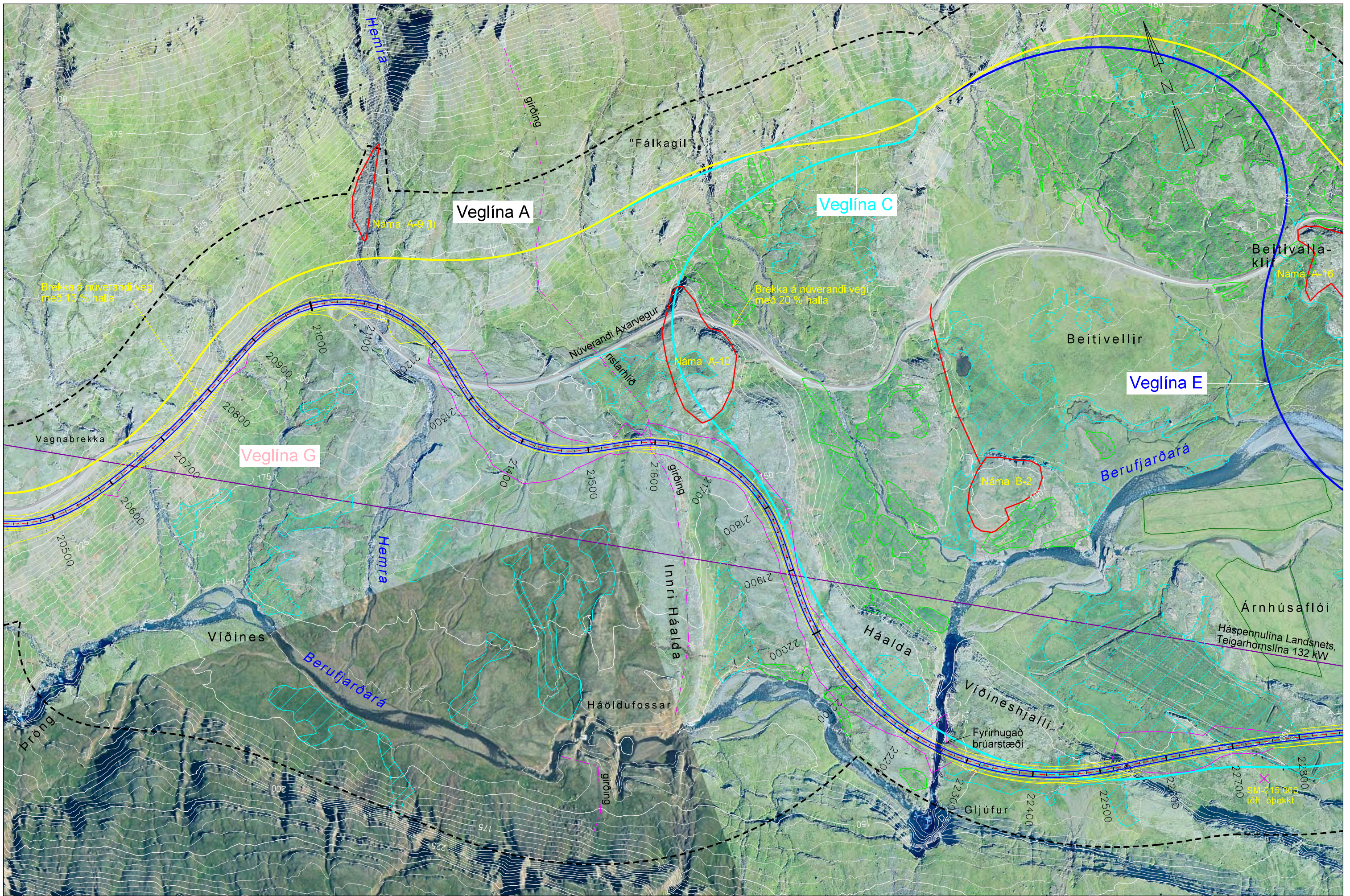
MELIKV. 1:10.000		VEGGERÐIN		Axarvegur	
		Hannað	Mannvit-Viðar Jónsson	Um Öxiog Berufjörð	
Yfirf.				933-01/02	
Samb.				Ný veglína í Berufirði	
				með fyllingum og skeringum	
				2 af 2	
				Teikning 4	



Landmælingar: Vegagerðin
 Hnitakerfi: ISN93 Hæðarkerfi: Landshæðarnet
 Loftmyndataka og myndmæling: Loftmyndir ehf. 2009
 Flughæð 3000 m/7500m. Mæskvastærð 10x10 m/20x20 m.
 Kortagerð: Vegagerðin, mars 2010 HÁ
 1m hæðarlínur neðan sjóvarmáls 5 m hæðarlínur ofan sjóvarmáls
 Landamerki: Nyttjaland 2006, ekki þinglýst

- skering
- landamerki
- votlendi
- fornleifar
- fylling
- háspennulína
- birkikjarr
- opin náma
- vegbrún
- simalína
- leirur
- ný náma
- miðlína

VEGAGERÐIN		Axarvegur	
Um Öxi og Berufjörð			933-01/02
MELIKV. 1:5.000	Hannað Teikn. Yfirf. Samþ.	Mannvit-Viðar Jónsson	1 of 4
Grunnmynd		Ný veglína	Teikning 5

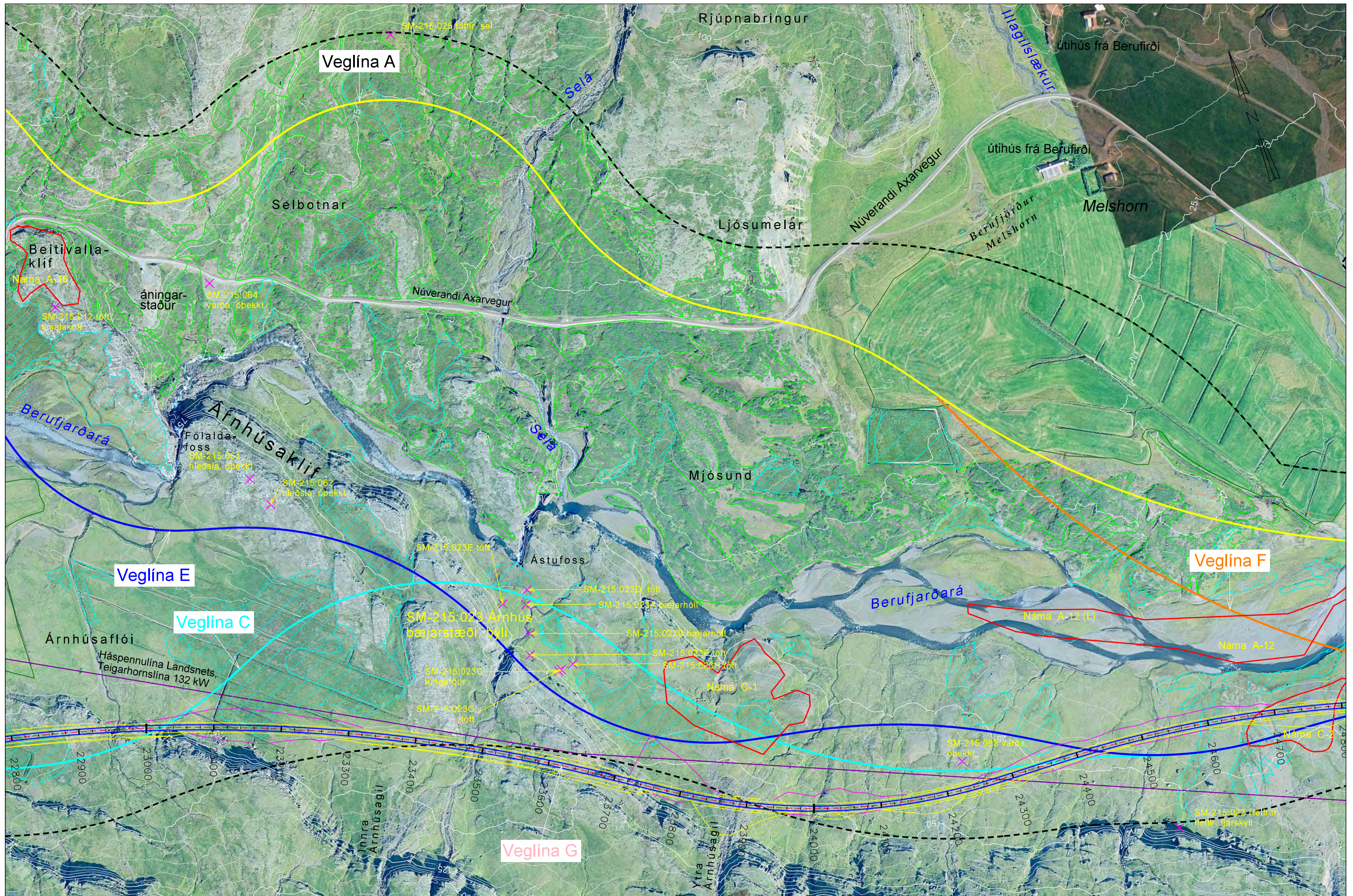


Landmælingar: Veggerðin
 Hnitakerfi: ISN93 Hæðarkerfi: Landshæðarnet
 Loftmyndatöku og myndmæling: Loftmyndir ehf. 2009
 Flughæð 3000 m/7500m. Mæskvæðing 10x10 m/20x20 m.
 Kartagerð: Veggerðin, mars 2010 HÁ
 1 m hæðarlínur neðan sjóvarmáls 5 m hæðarlínur ofan sjóvarmáls
 Landamerki: Nyttjaland 2006, ekki þinglýst

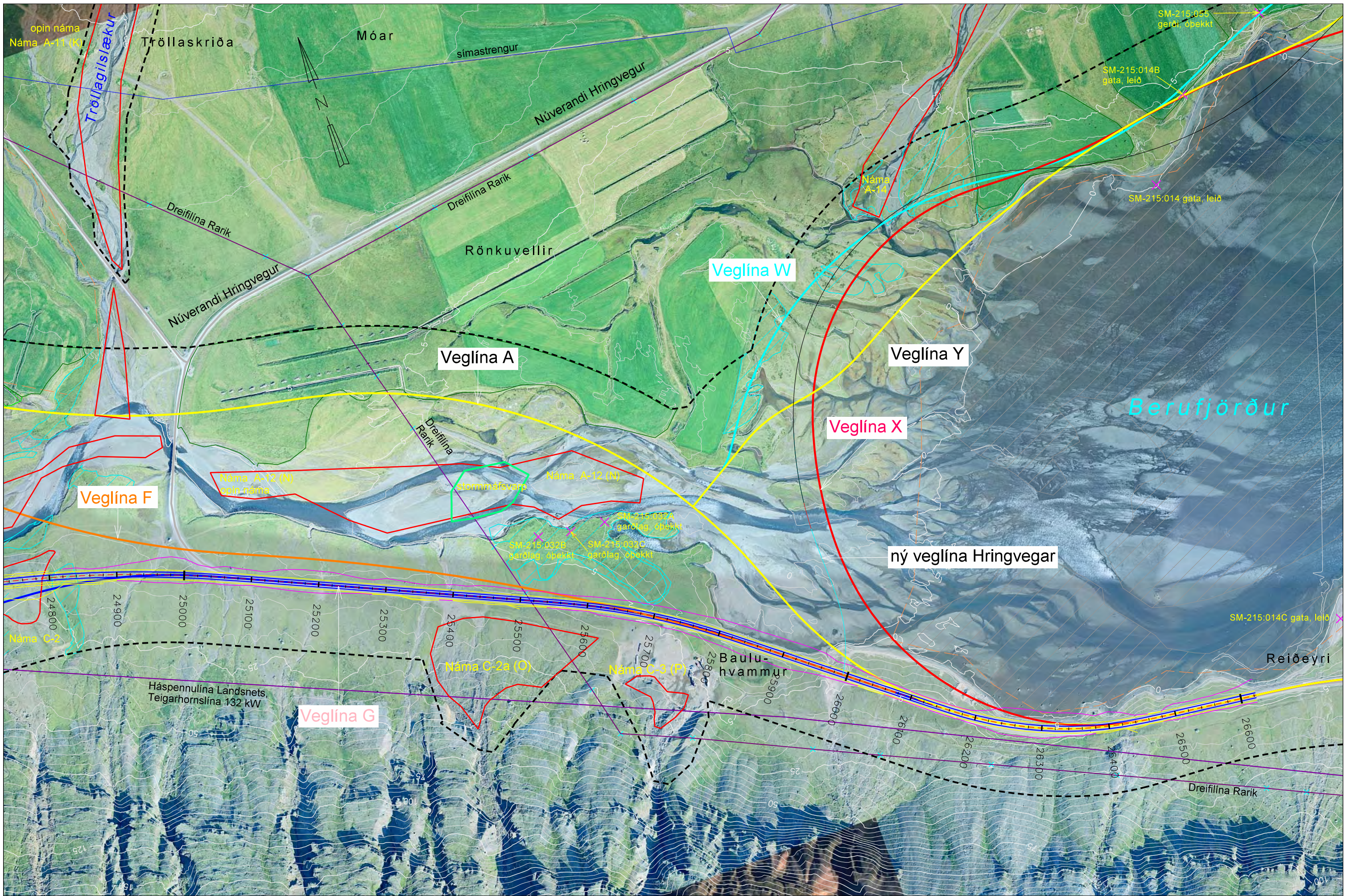
- | | | | |
|---------|--------------|-------------|------------|
| skering | landamerki | votlendi | fornleifar |
| fylling | háspennulína | birkirkjarr | opin náma |
| vegbrún | simalína | leirur | ný náma |
| miðlína | | | |

VEGGERÐIN			
MELIKV.	Hannað	Mannvit-Viðar Jónsson	
1:5.000	Teikn.		
	Yfirf.		
	Samb.		

Axarvegur	933-01/02
Um Öxiog Berufjörð	
Grunnmynd	2 of 4
Ný veglína	Teikning 5



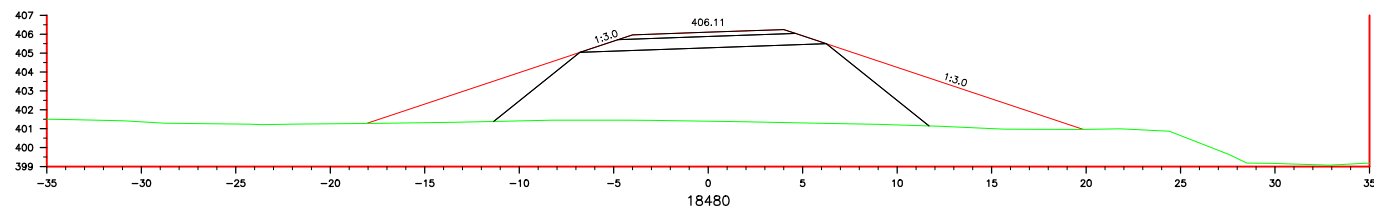
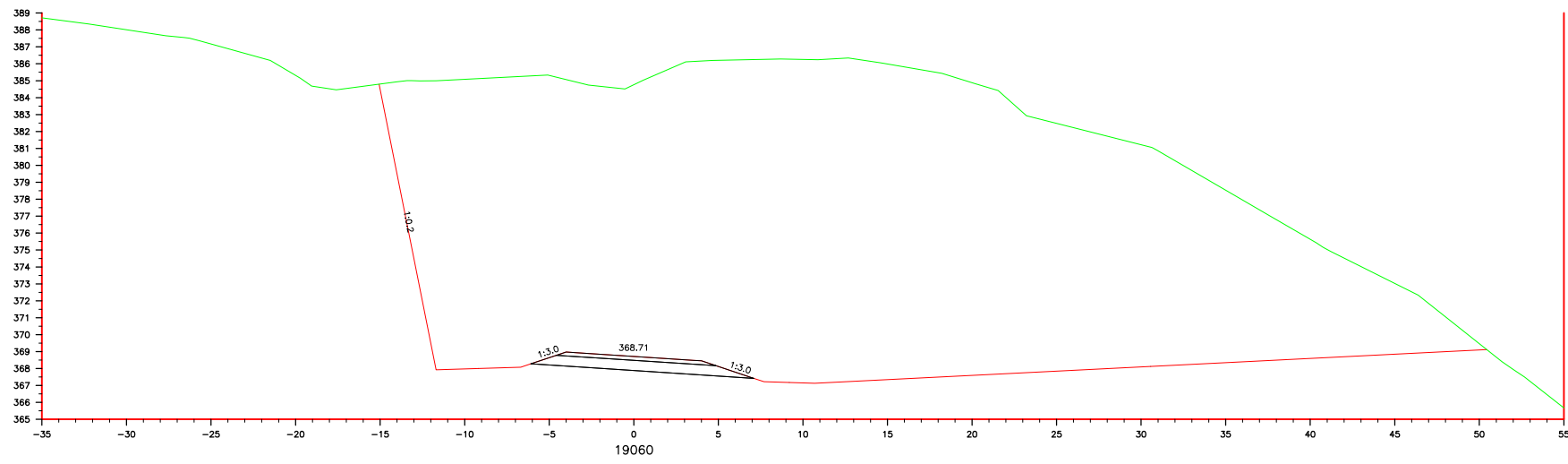
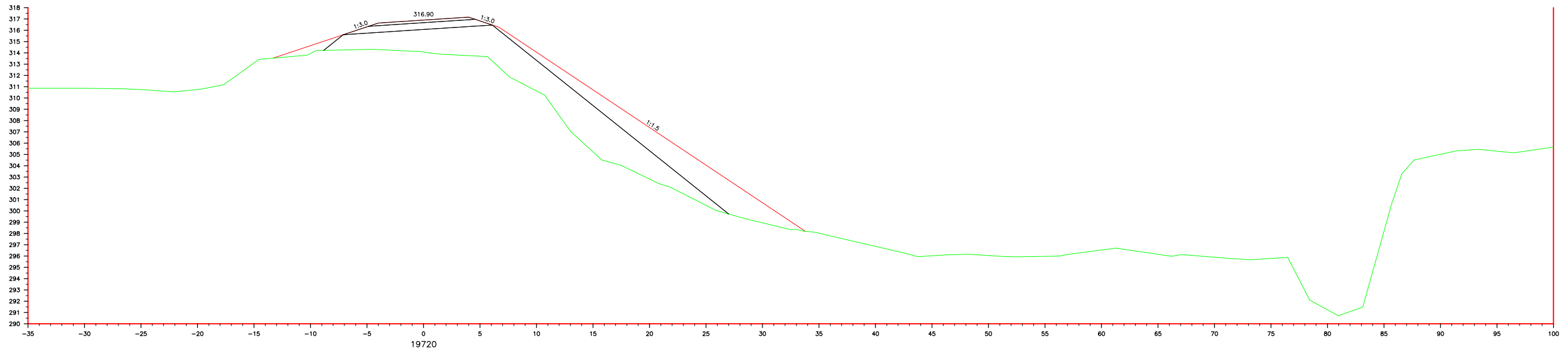
Landmælingar: Vegagerðin Hnitakerfi: ISN93 Hæðarkerfi: Landshæðarnet Loftmynddata og myndmæling: Loftmyndir ehf. 2009 Flughæð 3000 m/7500m. Mæskvastærð 10x10 m/20x20 m. Kortagerð: Vegagerðin, mars 2010 HÁ 1 m hæðarlínur neðan sjóvarmáts 5 m hæðarlínur ofan sjóvarmáts Landamerki: Nýttjaland 2006, ekki þinglýst		<table border="1"> <tr><td></td><td>skering</td></tr> <tr><td></td><td>fylling</td></tr> <tr><td></td><td>vegbrún</td></tr> <tr><td></td><td>miðlína</td></tr> </table>		skering		fylling		vegbrún		miðlína	<table border="1"> <tr><td></td><td>landamerki</td></tr> <tr><td></td><td>háspennulína</td></tr> <tr><td></td><td>simalína</td></tr> </table>		landamerki		háspennulína		simalína	<table border="1"> <tr><td></td><td>votlendi</td></tr> <tr><td></td><td>birkikjarr</td></tr> <tr><td></td><td>leirur</td></tr> </table>		votlendi		birkikjarr		leirur	<table border="1"> <tr><td></td><td>fornleifar</td></tr> <tr><td></td><td>opin náma</td></tr> <tr><td></td><td>ný náma</td></tr> </table>		fornleifar		opin náma		ný náma	<table border="1"> <tr><td colspan="3">VEGAGERÐIN</td></tr> <tr><td>MELIKV. 1:5.000</td><td>Hannað</td><td>Mannvit-Viðar Jónsson</td></tr> <tr><td></td><td>Teikn.</td><td></td></tr> <tr><td></td><td>Yfirf.</td><td></td></tr> <tr><td></td><td>Samb.</td><td></td></tr> </table>	VEGAGERÐIN			MELIKV. 1:5.000	Hannað	Mannvit-Viðar Jónsson		Teikn.			Yfirf.			Samb.		<table border="1"> <tr><td colspan="2">Axarvegur</td><td rowspan="2">933-01/02</td></tr> <tr><td colspan="2">Um Öxiog Berufjörð</td></tr> <tr><td colspan="2">Grunnmynd</td><td>3 of 4</td></tr> <tr><td colspan="2">Ný veglína</td><td>Teikning 5</td></tr> </table>	Axarvegur		933-01/02	Um Öxiog Berufjörð		Grunnmynd		3 of 4	Ný veglína		Teikning 5
	skering																																																										
	fylling																																																										
	vegbrún																																																										
	miðlína																																																										
	landamerki																																																										
	háspennulína																																																										
	simalína																																																										
	votlendi																																																										
	birkikjarr																																																										
	leirur																																																										
	fornleifar																																																										
	opin náma																																																										
	ný náma																																																										
VEGAGERÐIN																																																											
MELIKV. 1:5.000	Hannað	Mannvit-Viðar Jónsson																																																									
	Teikn.																																																										
	Yfirf.																																																										
	Samb.																																																										
Axarvegur		933-01/02																																																									
Um Öxiog Berufjörð																																																											
Grunnmynd		3 of 4																																																									
Ný veglína		Teikning 5																																																									



Landmælingar: Veggerðin
 Hnitakerfi: ISN93 Hæðarkerfi: Landshæðarínet
 Loftmyndatöku og myndmæling: Loftmyndir ehf. 2009
 Flughæð 3000 m/7500m. Mæskvastærð 10x10 m/20x20 m.
 Kartagerð: Veggerðin, mars 2010 HÁ
 1m hæðarlínur neðan sjóvarmáls 5 m hæðarlínur ofan sjóvarmáls
 Landamerki: Nyttjaland 2006, ekki þinglýst

- | | | | |
|---------|--------------|------------|------------|
| skering | landamerki | votlendi | fornleifar |
| fylling | háspennulína | birkikjarr | opin náma |
| vegbrún | simalína | leirur | ný náma |
| miðlína | | | |

VEGGERÐIN			Axarvegur	
Um Öxiog Berufjörð				933-01/02
MELIKV.	Hannað	Mannvit-Viðar Jónsson	Grunnmynd	4 of 4
1:5,000	Teikn.		Ný veglína	Teikning 5
	Yfirf.			
	Samþ.			



NR.:	DAGS:	BREYTING:	AF:

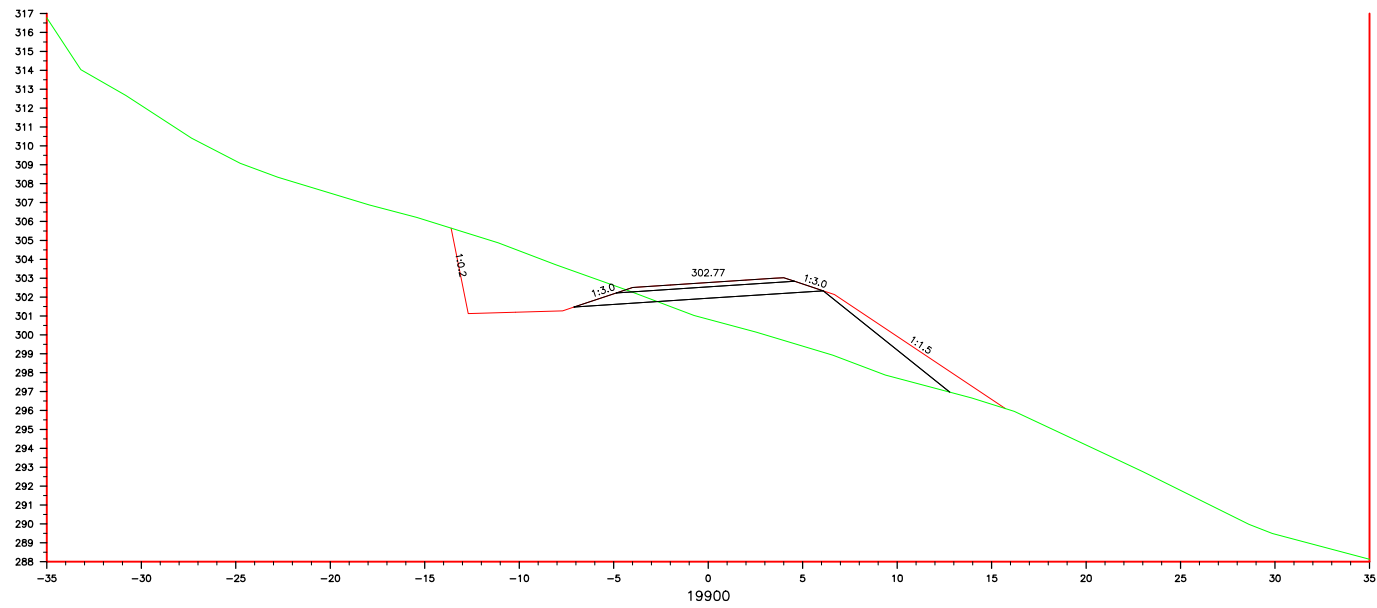
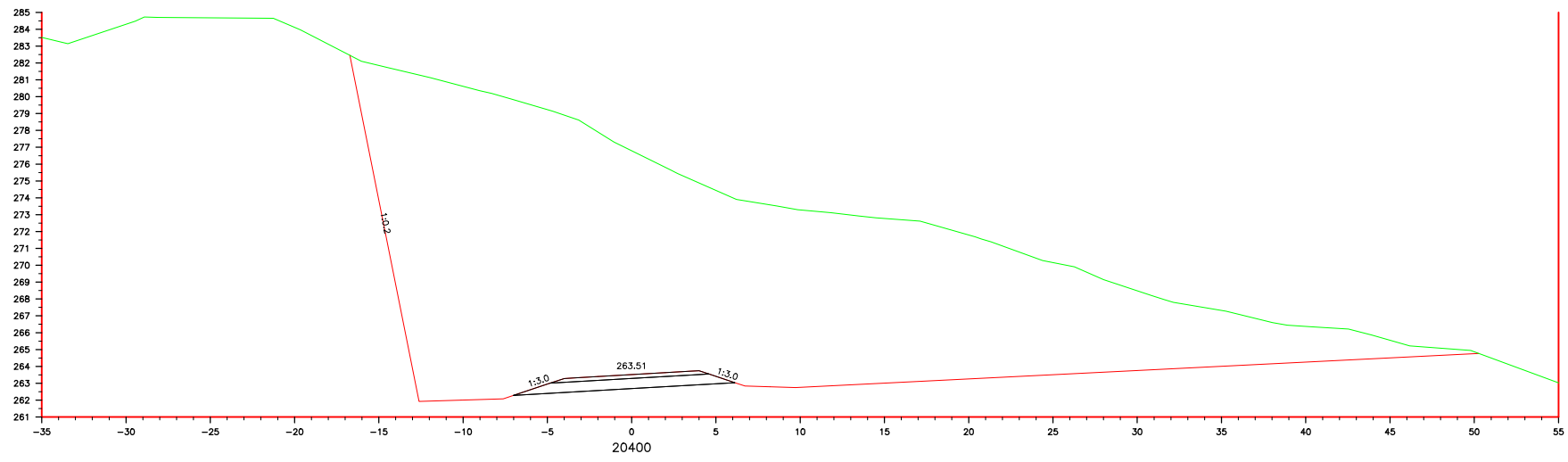
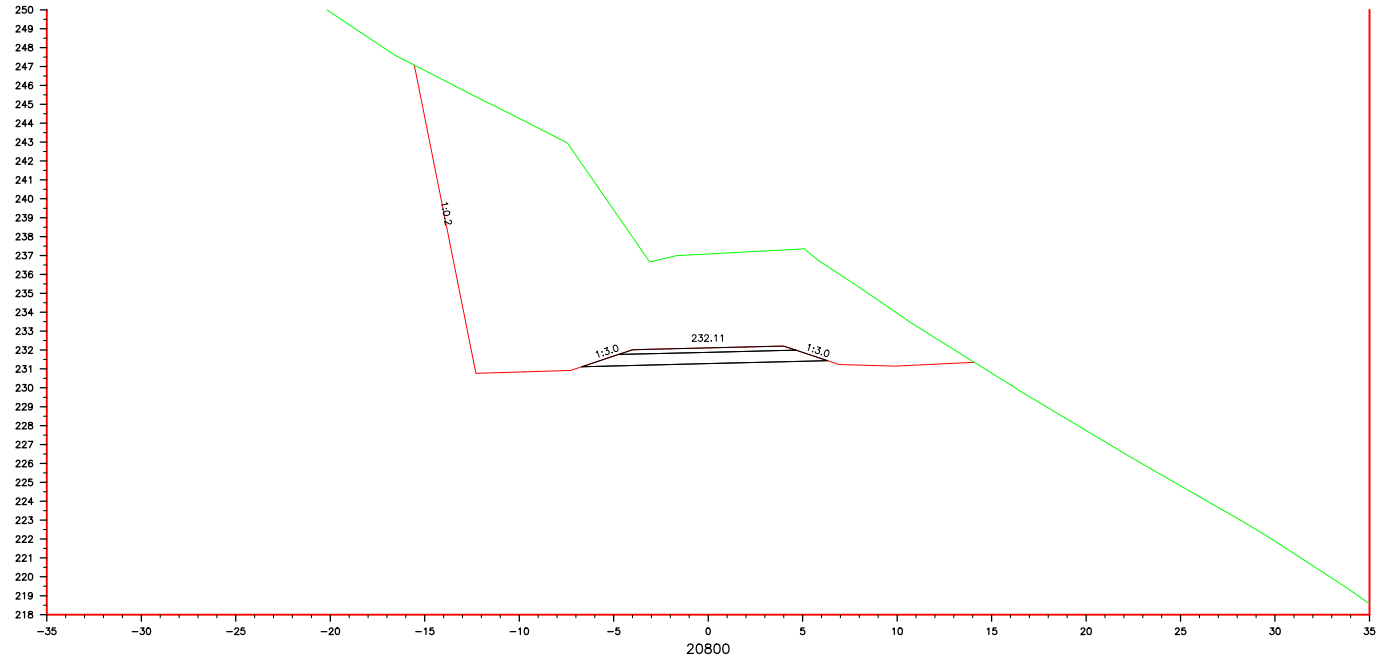


DAGS:	12.12.2012
VNR.:	1.741.222
TNR.:	
HANNAD: VJ	
TEIKNAD: VJ	
YFIRF.:	
SAMB.:	

VEGAGERÐIN	
MELIKV.:	Hannað
1:400	Teikn.
	Yfirf.
	Samb.

AXARVEGUR
-
ÞVERSNIÐ
TILLAGA G, BLAD 1

VEGNR.:	f939
TEIKN. NR.:	
	Z921
UTGAFA:	F1



NR.:	DAGS:	BREYTING:	AF:

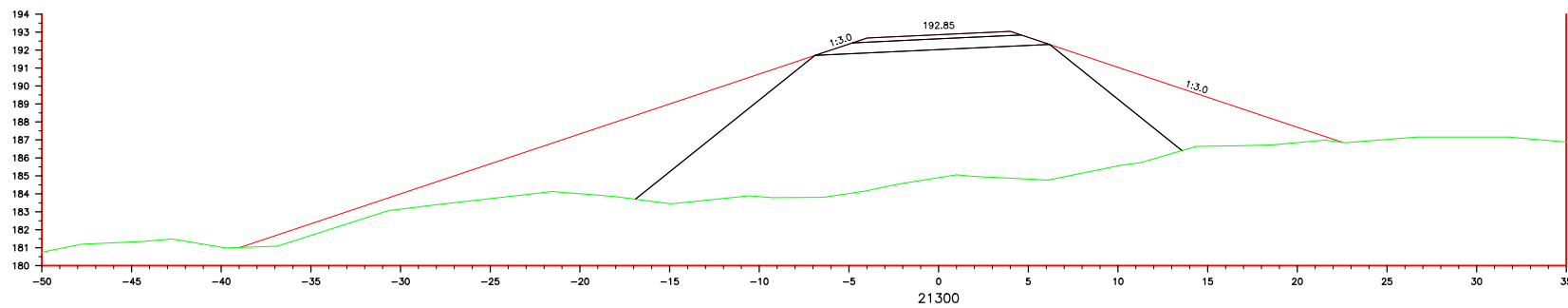
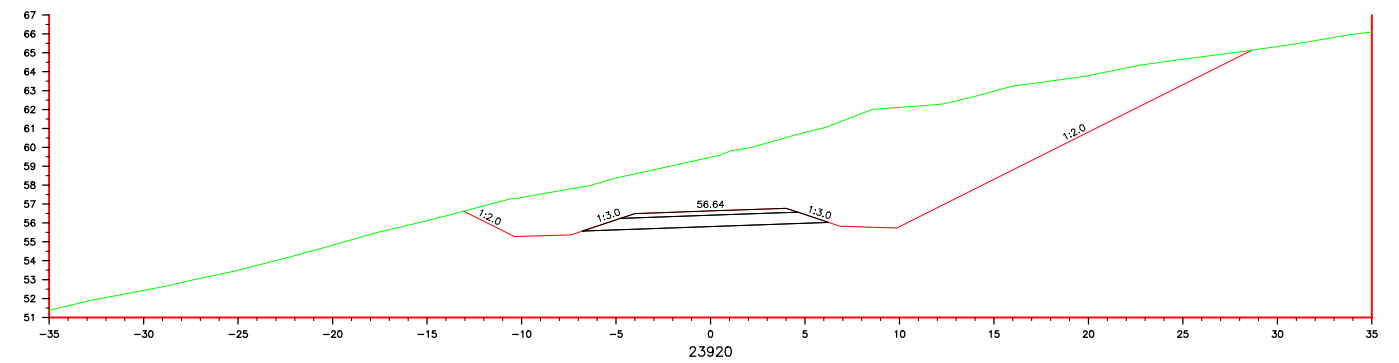
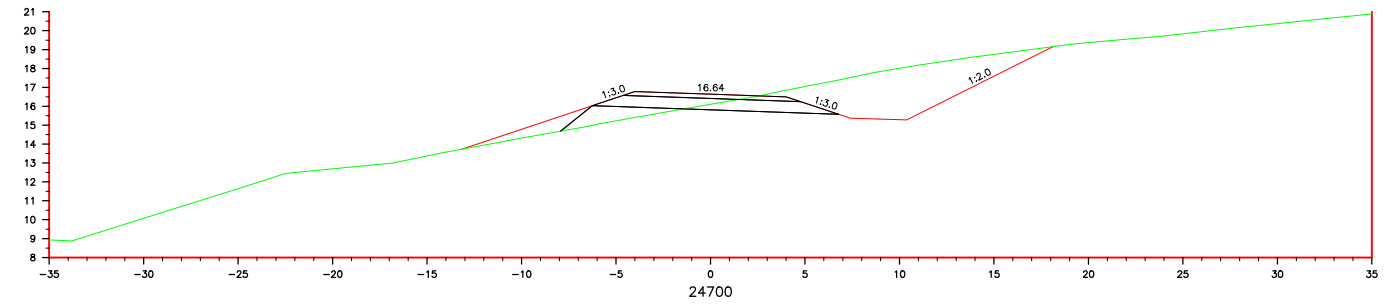
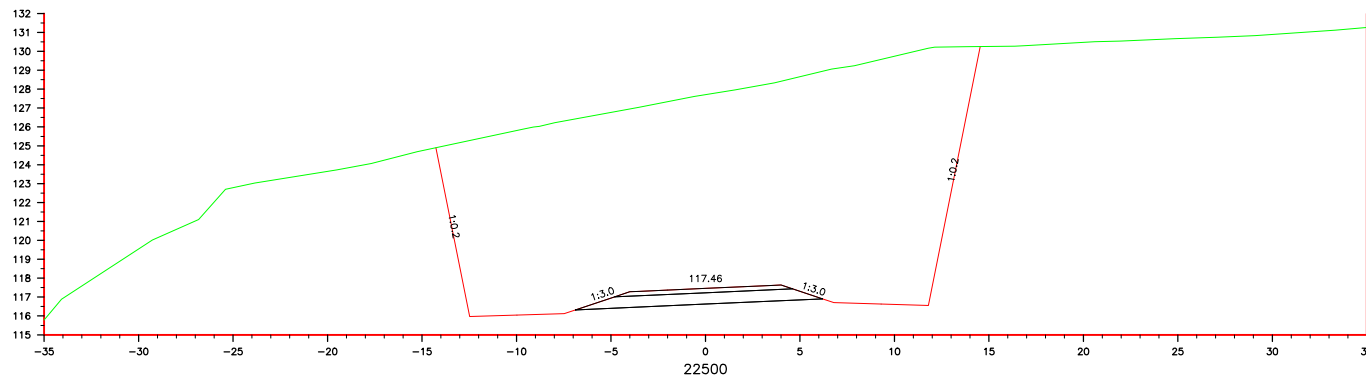
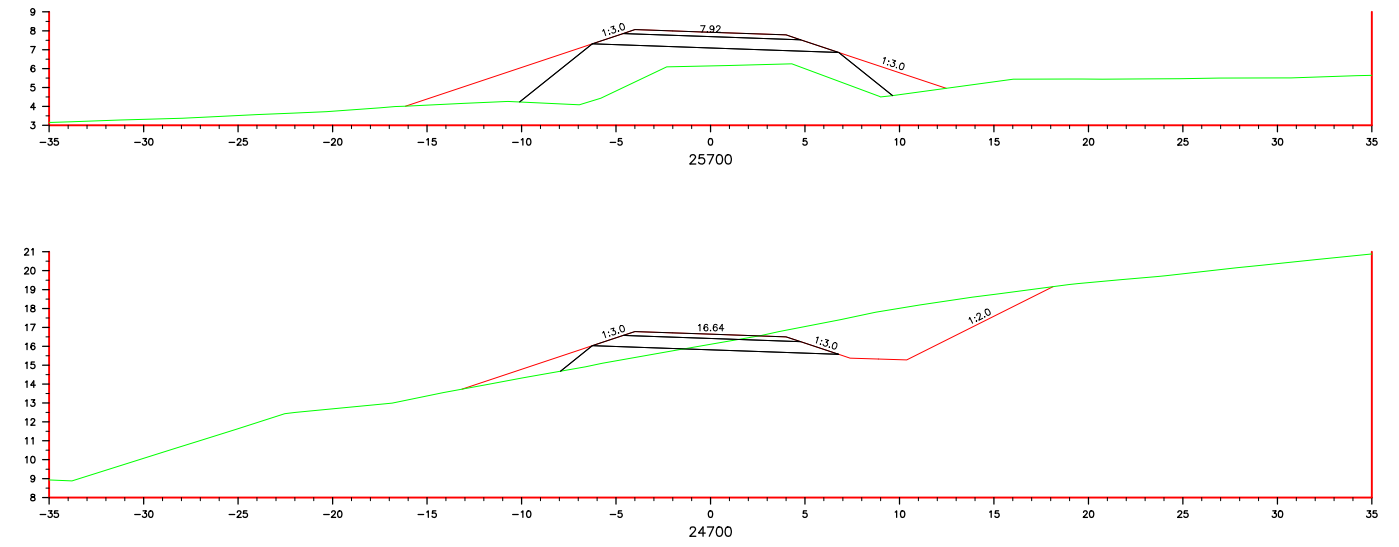
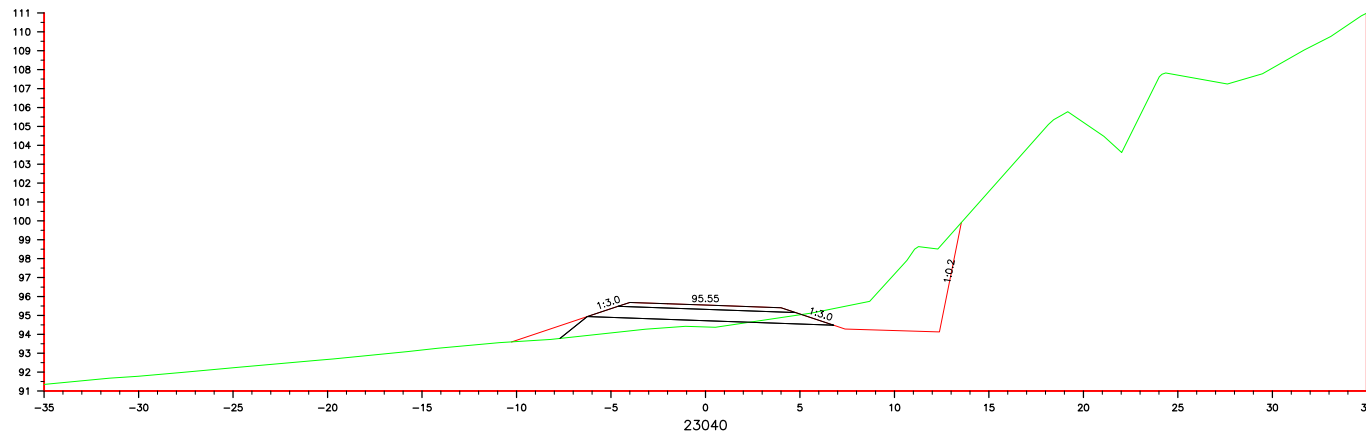




DAGS:	12.12.2012
VNR.:	1.741.222
TNR.:	
HANNAD:	VJ
TEIKNAD:	VJ
YFIRF.:	
SAMB.:	

VEGAGERÐIN	
MELIKV.	Hannað
1:400	Teikn.
	Yfirf.
	Samb.

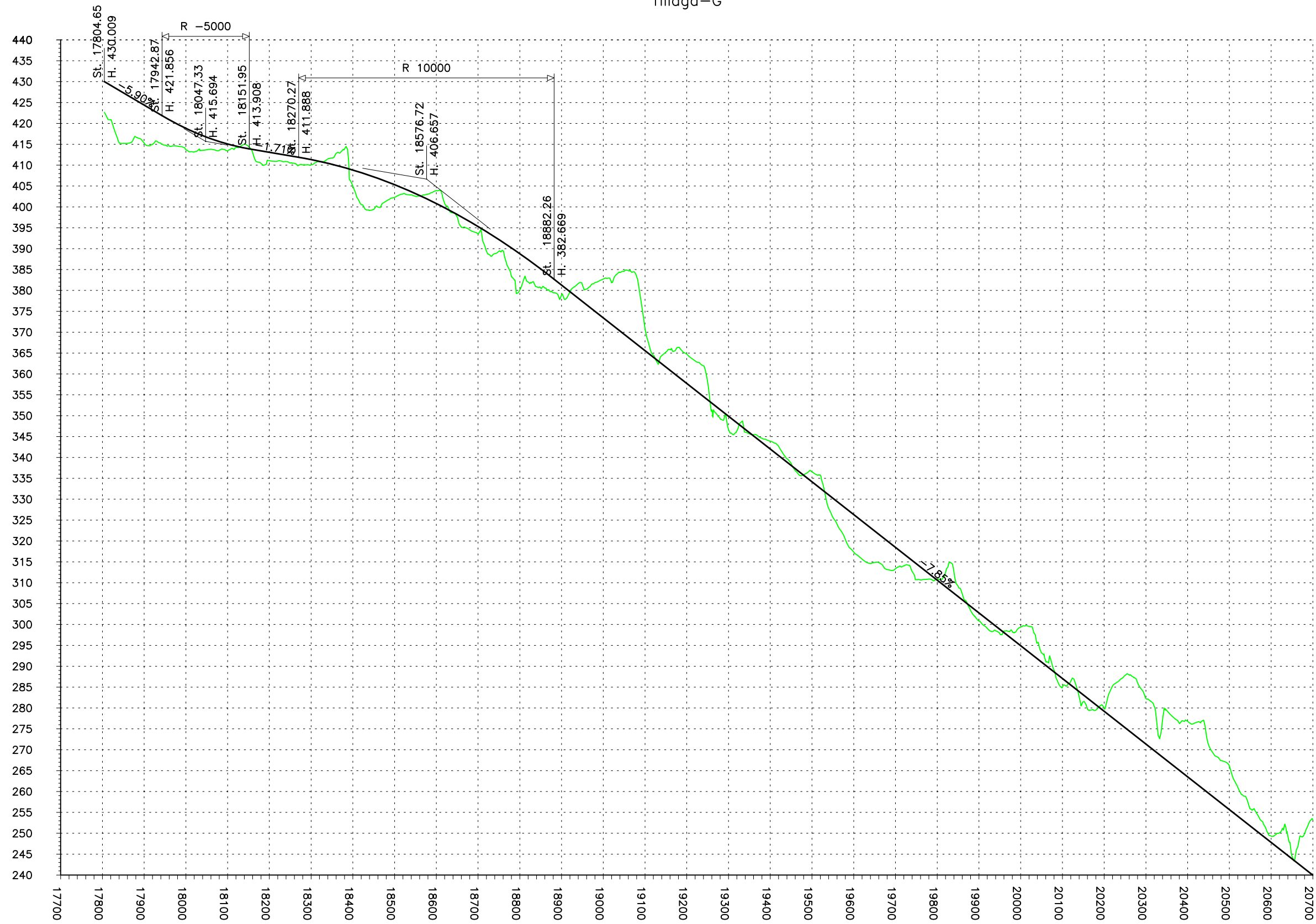
AXARVEGUR
-
ÞVERSNIÐ
TILLAGA G, BLAD 2

VEGNR.:	f939
TEIKN. NR.:	
	Z922
UTGAFA:	F1



NR.:		DAGS:		BREYTING:		AF:		 MANNVIT VERKFRÆDISTOFA	DAGS: 12.12.2012 VNR.: 1.741.222 TNR.: HANNAD: VJ TEIKNAD: VJ YFIRF.: SAMB.:	 VEGAGERÐIN MELIKV. Hannað 1:400 Teikn. Yfirf. Samþ.	AXARVEGUR - ÞVERSNIÐ TILLAGA G, BLAD 3	VEGNR.: f939 TEIKN. NR.: Z923 ÚTGÁFA: F1
									Teikning 6			

Tillaga-G



NR.:	DAGS:	BREYTING:	AF:



DAGS:	12.12.2012
VNR.:	1.741.222
TNR.:	
HANNAD:	VJ
TEIKNAD:	VJ
YFIRF.:	
SAMB.:	

VEGAGERÐIN	
MELIKV.:	Hannað
1:10000	Teikn.
	Yfirf.
	Samb.

AXARVEGUR
-
LANGSNID
TILLAGA G, BLAD 1

VEGNR.:	f939
TEIKN. NR.:	Z911
ÚTGÁFA:	F1

Tillaga-G



NR.:	DAGS:	BREYTING:	AF:



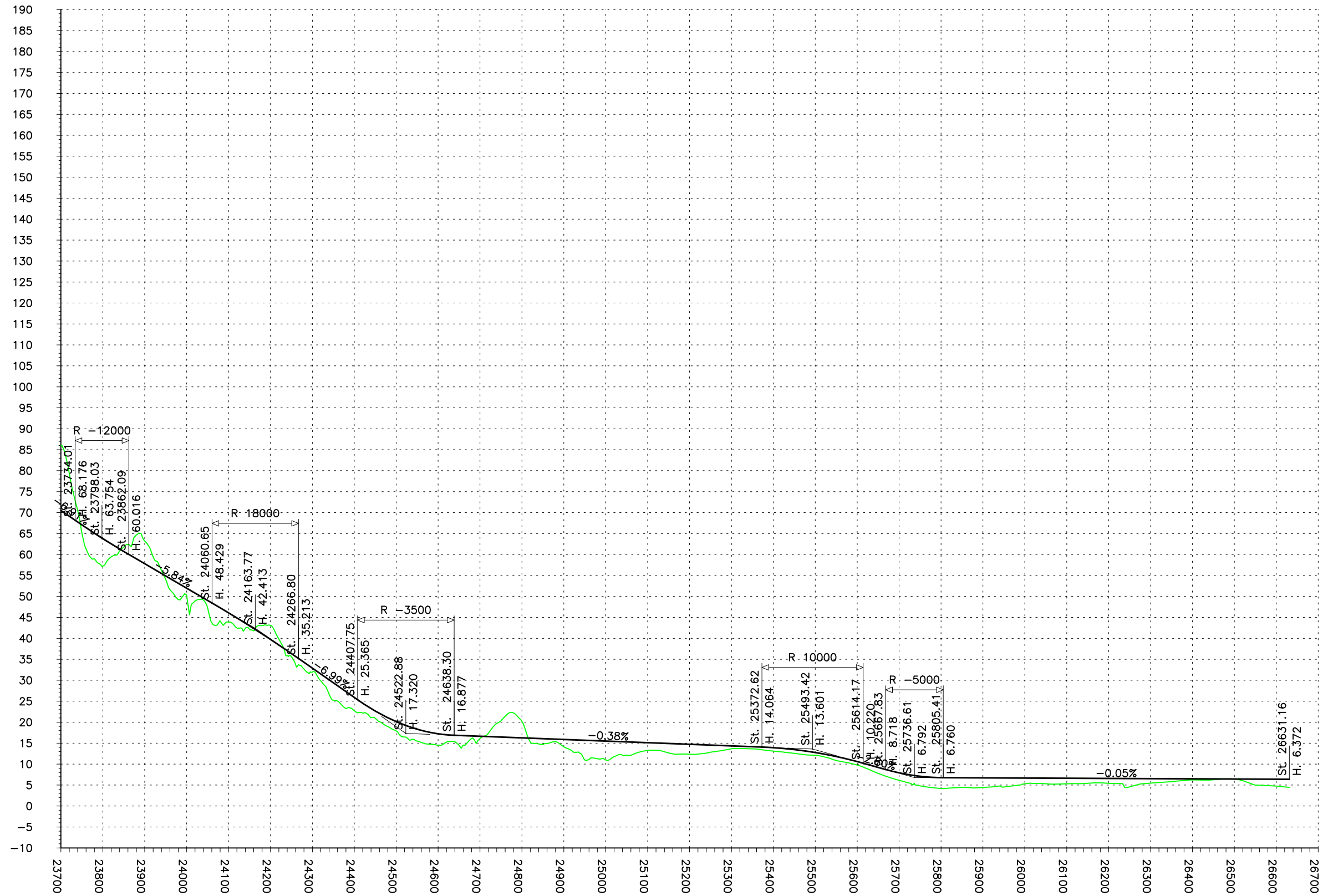
DAGS:	12.12.2012
VNR.:	1.741.222
TNR.:	
HANNAÐ:	VJ
TEIKNAD:	VJ
YFIRF.:	
SAMB.:	

VEGAGERÐIN	
MELIKV.:	Hannað
1:10000	Teikn.
	Yfirf.
	Samb.

AXARVEGUR
-
LANGSNID
TILLAGA G, BLAD 2

VEGNR.:	f939
TEIKN. NR.:	Z912
UTGAFA:	F1

Tillaga-G



NR.:	DAGS:	BREYTING:	AF:

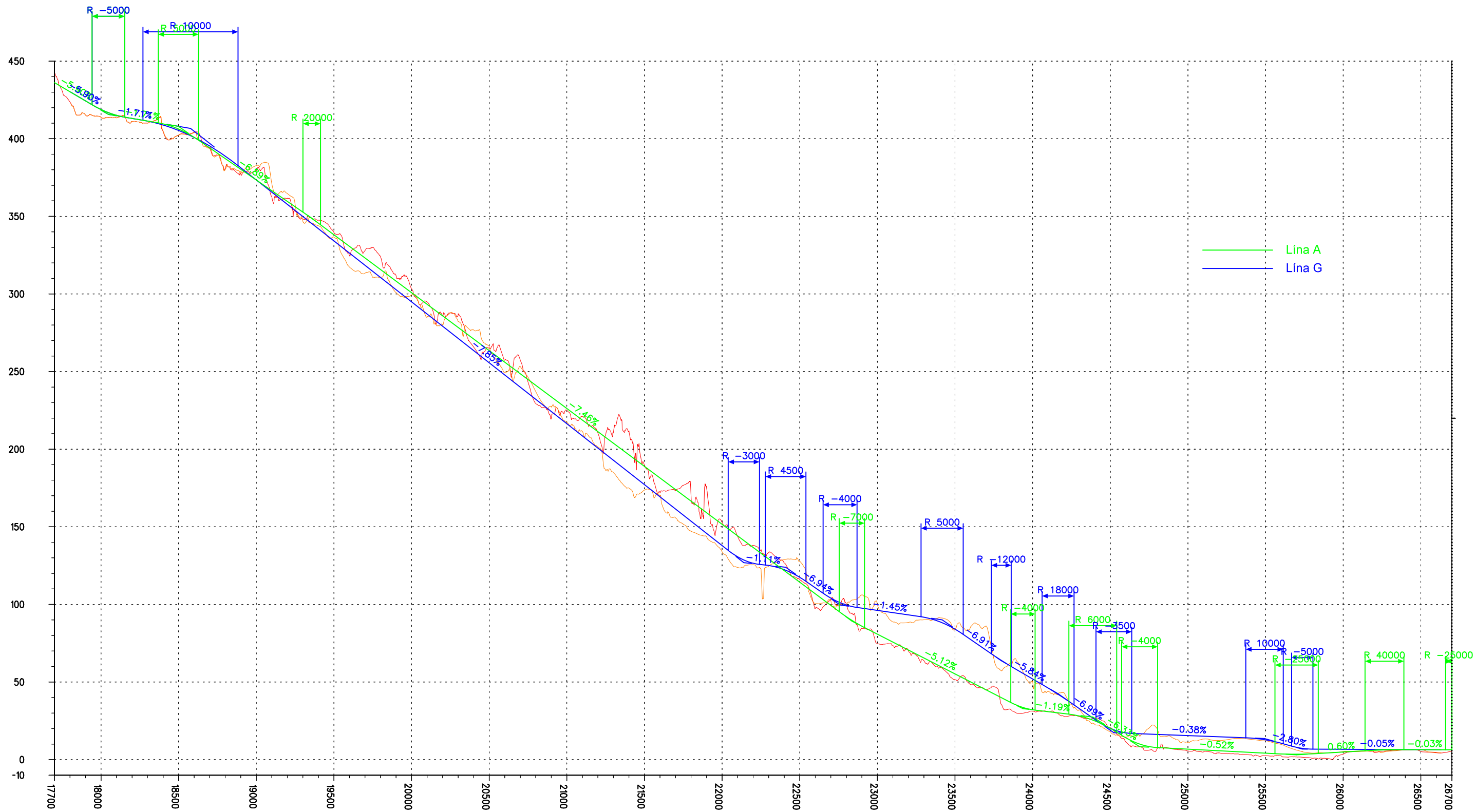


DAGS:	12.12.2012
VNR.:	1.741.222
TNR.:	
HANNAD:	VJ
TEIKNAD:	VJ
YFIRF.:	
SAMP.:	

VEGAGERÐIN	
MELIKV.:	Hannað
1:10000	Teikn.
	Yfirf.
	Samp.

AXARVEGUR	
-	
LANGSNID	
TILLAGA G, BLAD 3	

VEGNR.:	f939
TEIKN. NR.:	
Z913	
ÚTGÁFA:	F1



NR.:	DAGS:	BREYTING:	AF:



DAGS:	12.12.2012
VNR.:	1.741.222
TNR.:	
HANNAD:	VJ
TEIKNAD:	VJ
YFIRF.:	
SAMP.:	

MELIKV.:	Hannað
1:25000	

VEGAGERÐIN

AXARVEGUR
-
LANGSNID SAMANBURÐUR
TILLAGA A OG G

VEGNR.:	f939
TEIKN. NR.:	
Z915	
ÚTGAFA:	F1

Teikning 9

Þrívíddarmyndir

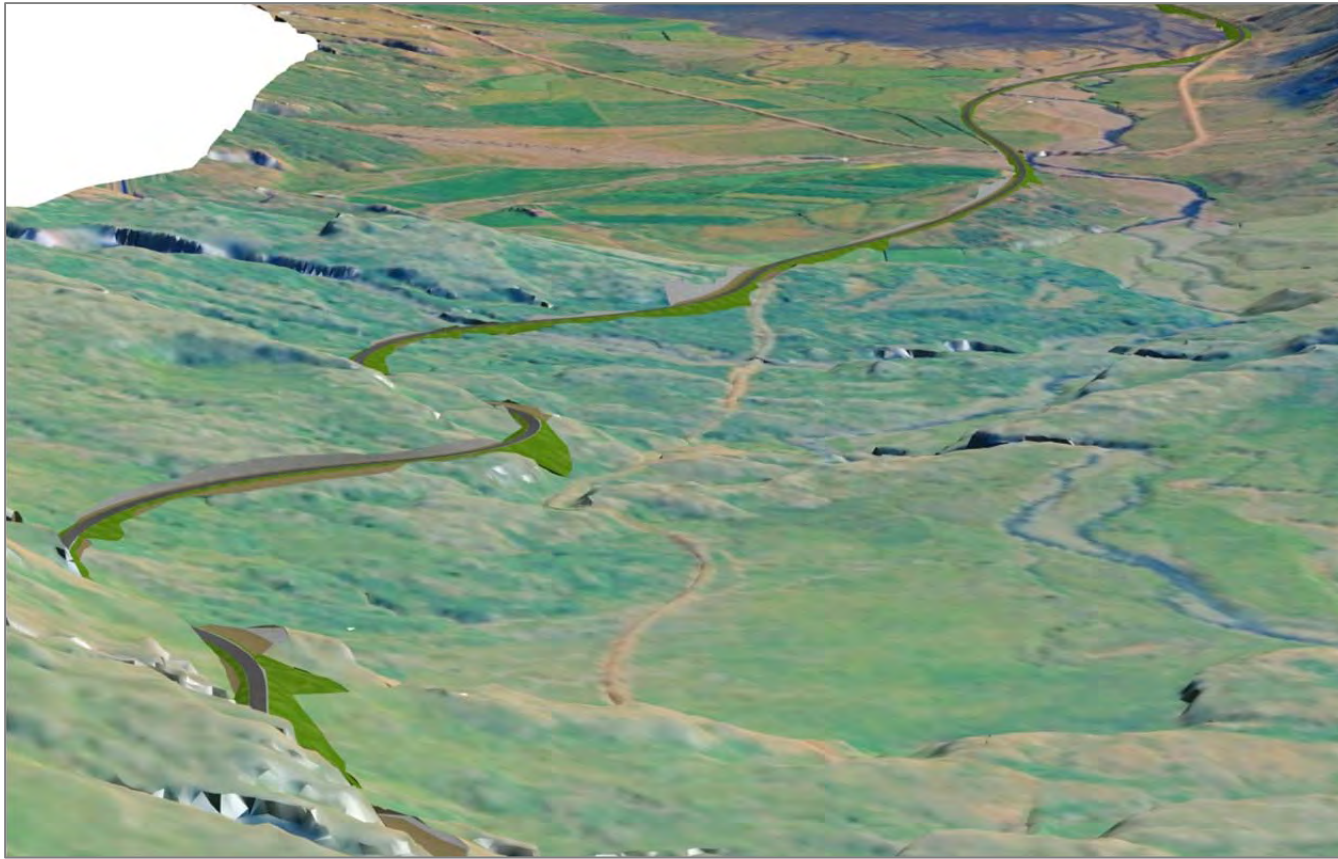
Axarvegur um Öxi og Berufjarðarbotn

Skýringar

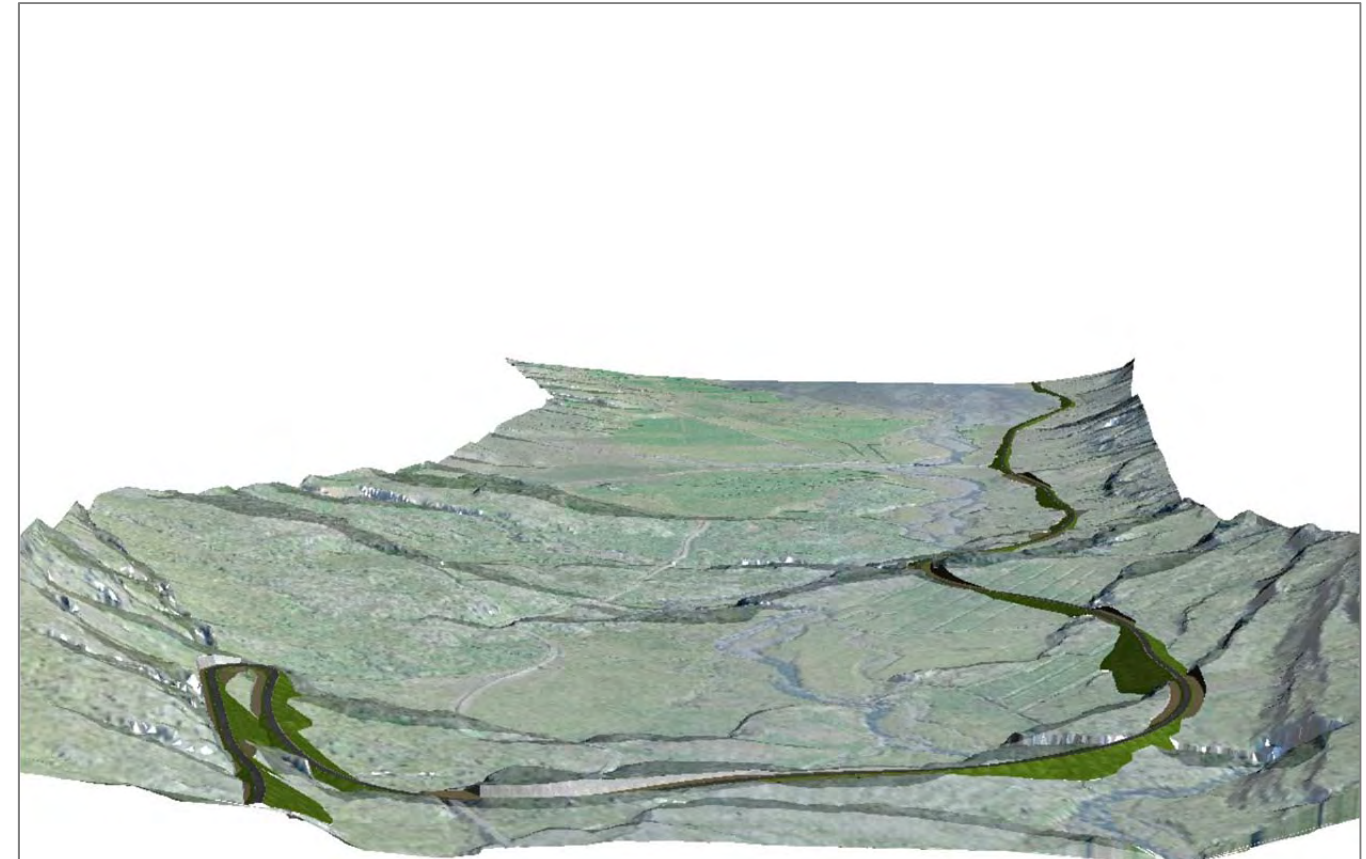
Loftmyndagrunnur með hæðarlínunum, sem landlíkan Vegagerðarinnar byggir á, kemur frá Lofmyndum ehf. Loftmyndirnar voru teknar sumarið 2009, úr 3000 m hæð. Þær ná aðeins yfir landið næst fyrirhuguðum vegi. Þær þrívíddarmyndir sem hér eru birtar byggja á loftmyndunum frá 2009 og ná því aðeins yfir landslagið í grennd við fyrirhugaðan veg. Mannvit sá um gerð þrívíddarmynda.

Ljósmyndir sem teknar eru frá svipuðum sjónarhornum eru birtar til viðmiðunar. Þar sjást fjöll og hlíðar sem ekki sjást á þrívíddarmyndunum.

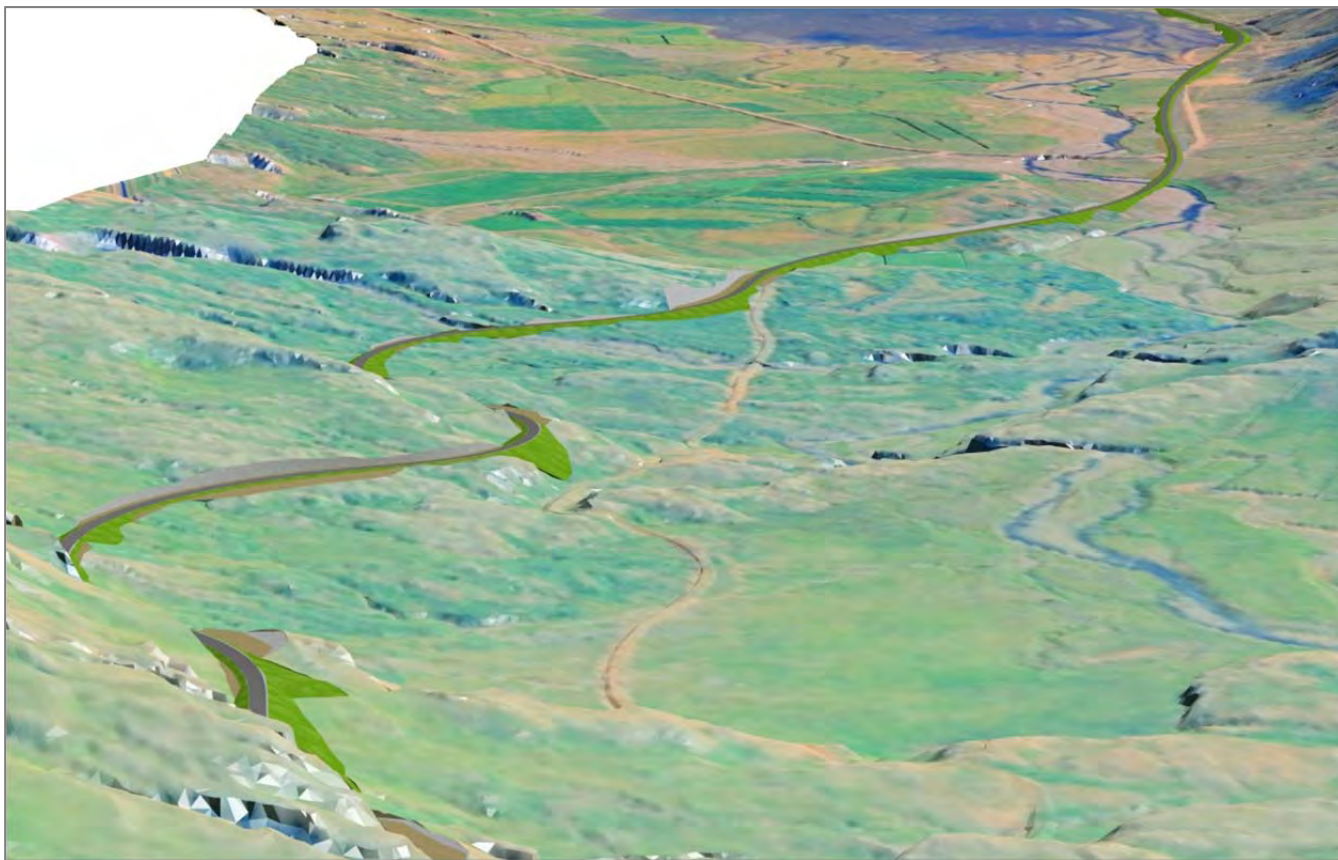




Mynd 1. Veglína A, f939-008, skáloftmynd niður Berufjarðardal.




Mynd 3. Veglína C, f939-502, skáloftmynd niður Berufjarðardal.



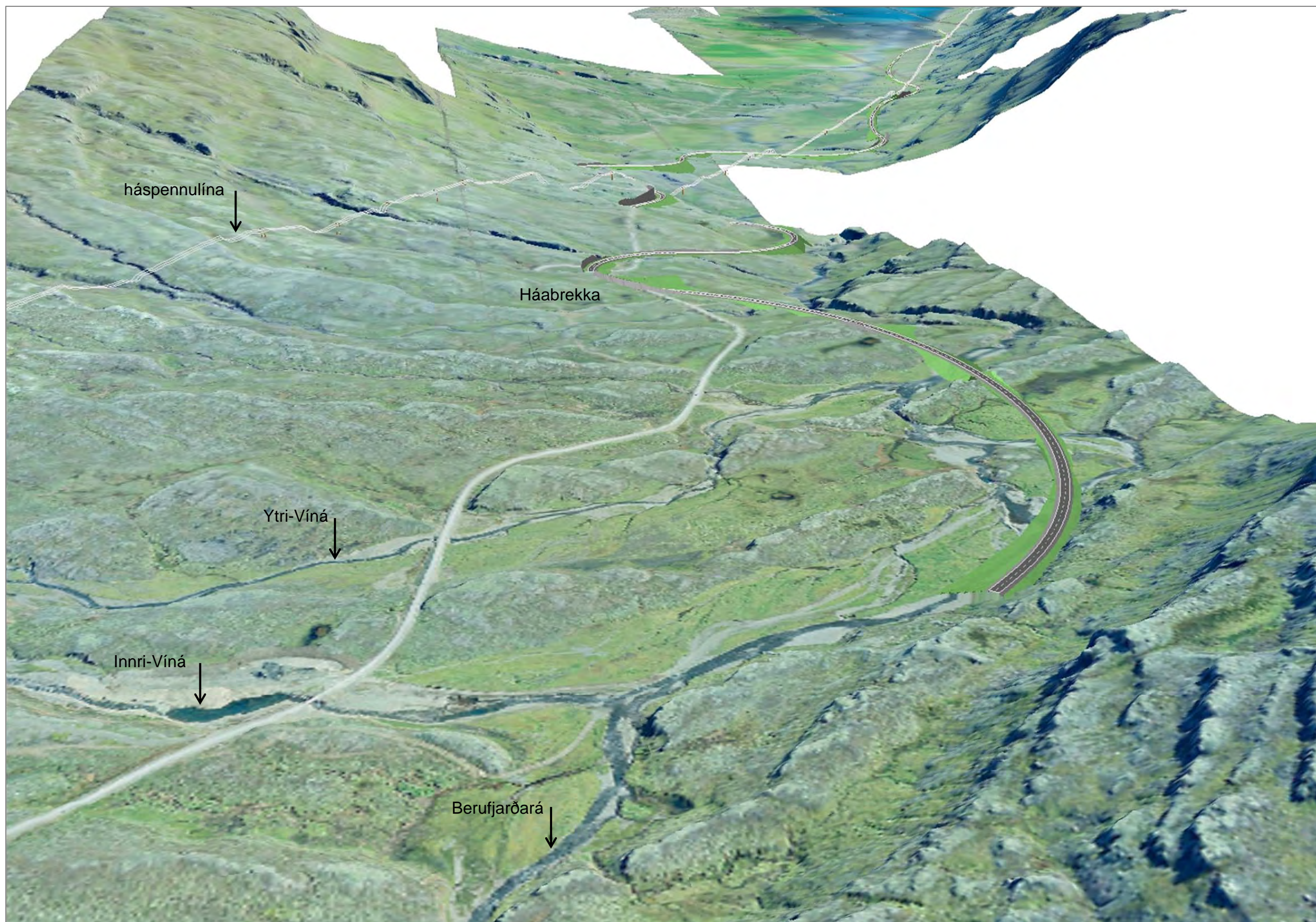
Mynd 2. Veglína F, f939-009, skáloftmynd niður Berufjarðardal.



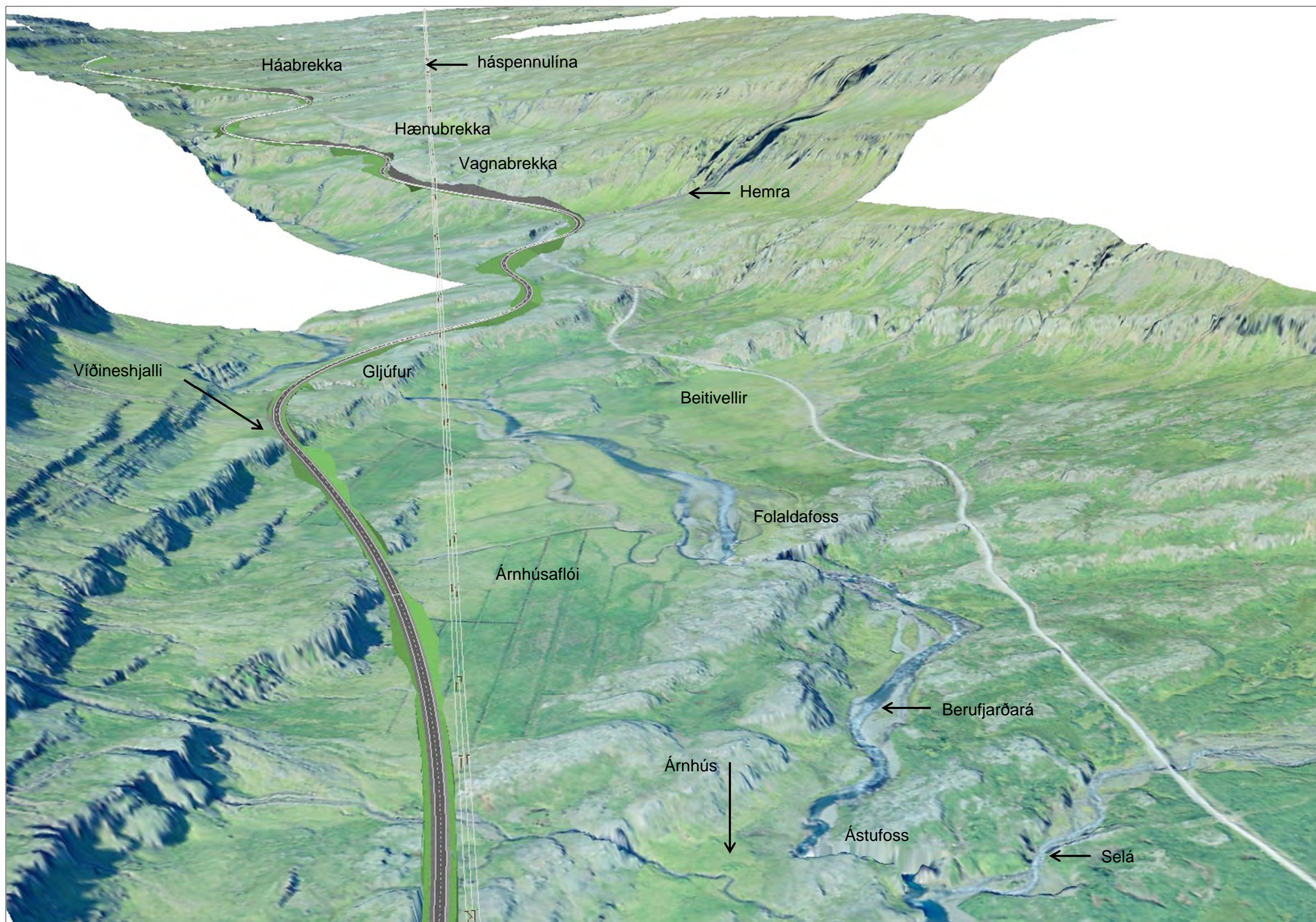
Mynd 4. Veglína E, f939-503, skáloftmynd niður Berufjarðardal.



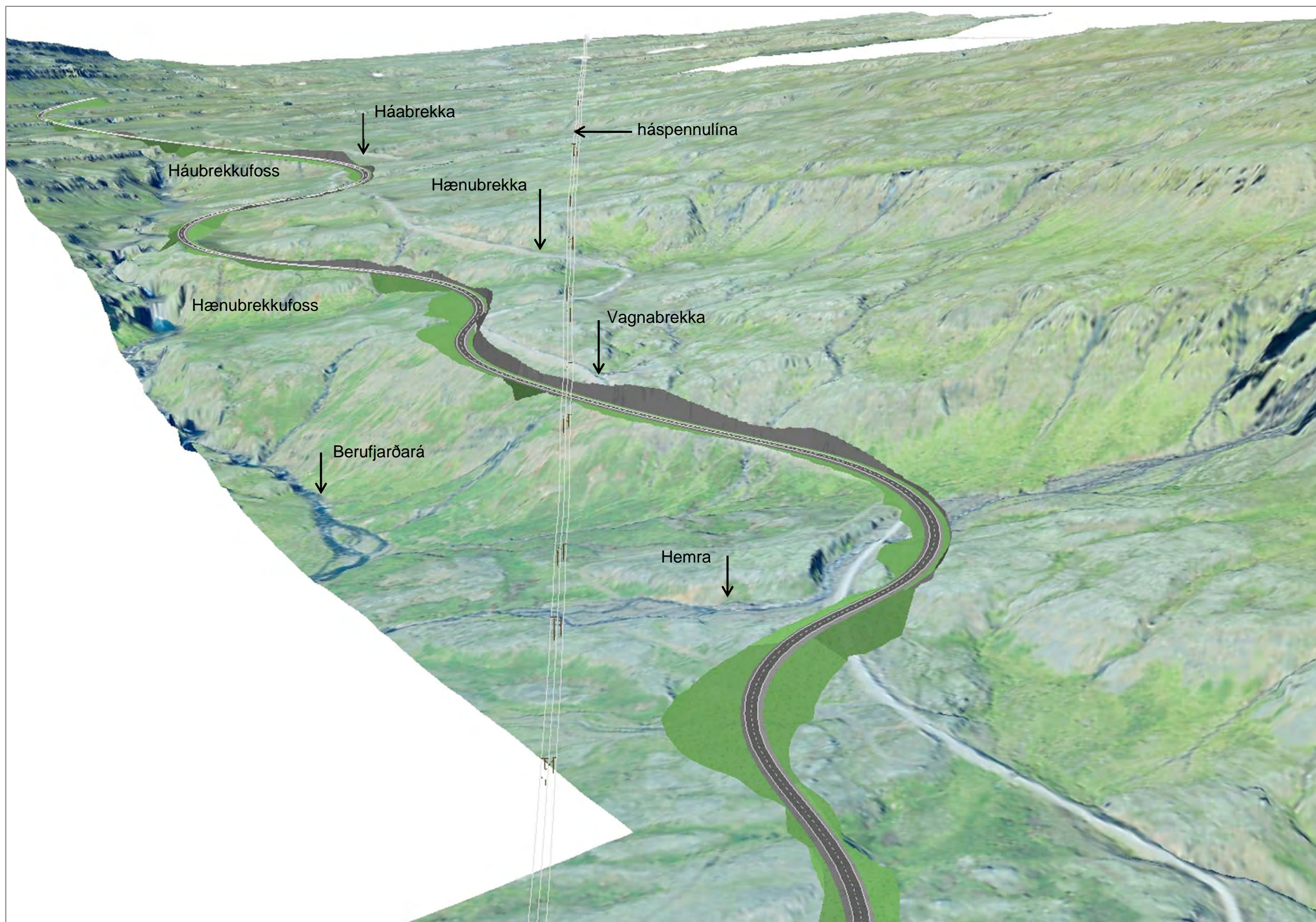
Mynd 5. Veglína G, skáloftmynd niður Berufjarðardal.



Mynd 6. Veglína G, skáloftmynd niður Berufjarðardal. Ný veglína G hefst í grennd við Vínárnes. Sá hluti hennar sem fylgir eldri veglínu er ekki sýndur á mynd.



Mynd 7. Veglína G, skáloftmynd upp Berufjarðardal.



Mynd 8. Veglína G, skáloftmynd upp Berufjarðardal.



Mynd 9. Útsýni yfir Berufjarðardal frá Háöldu.



Mynd 11. útsýni frá Víðineshjalla til norðurs.



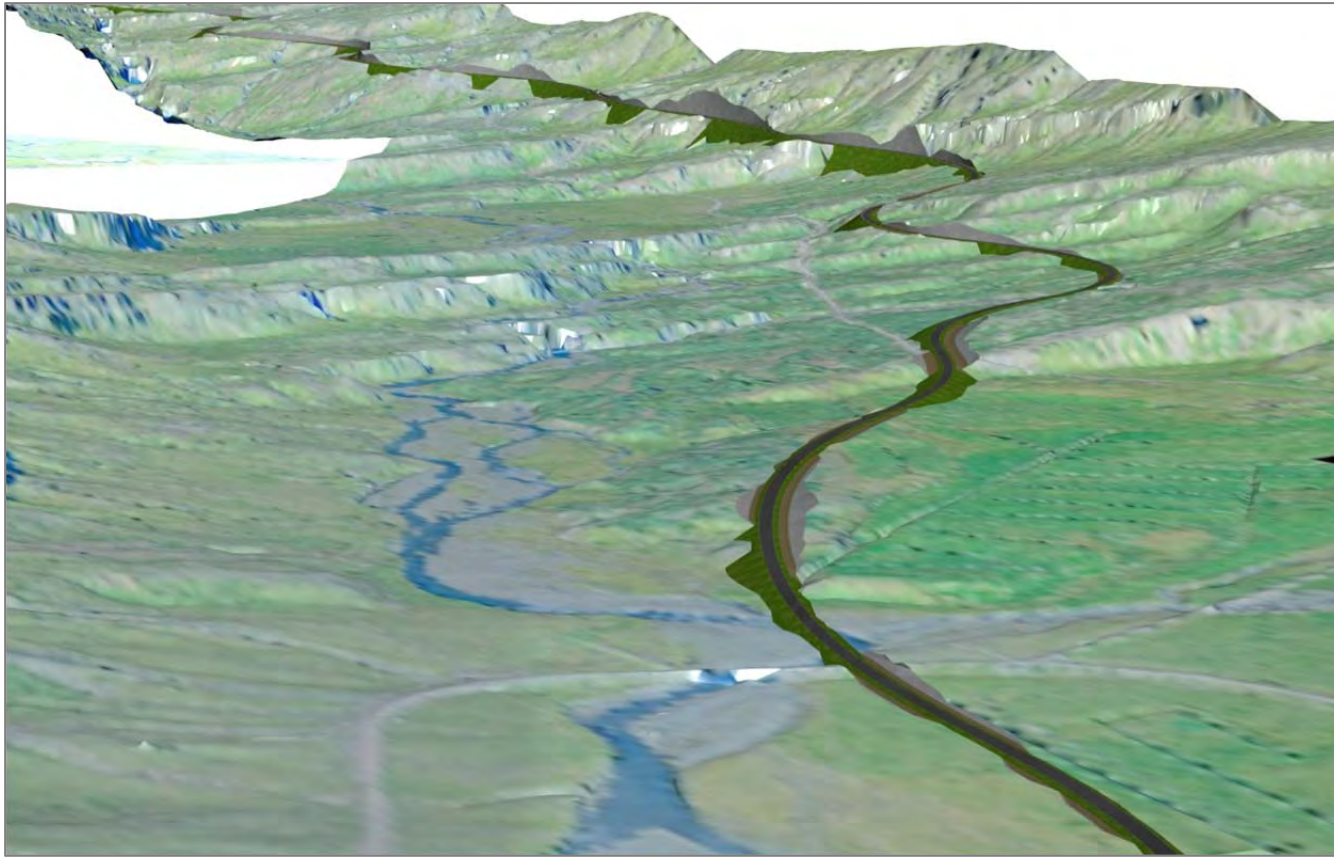
Mynd 10. Útsýni yfir Berufjarðardal frá Háöldu.



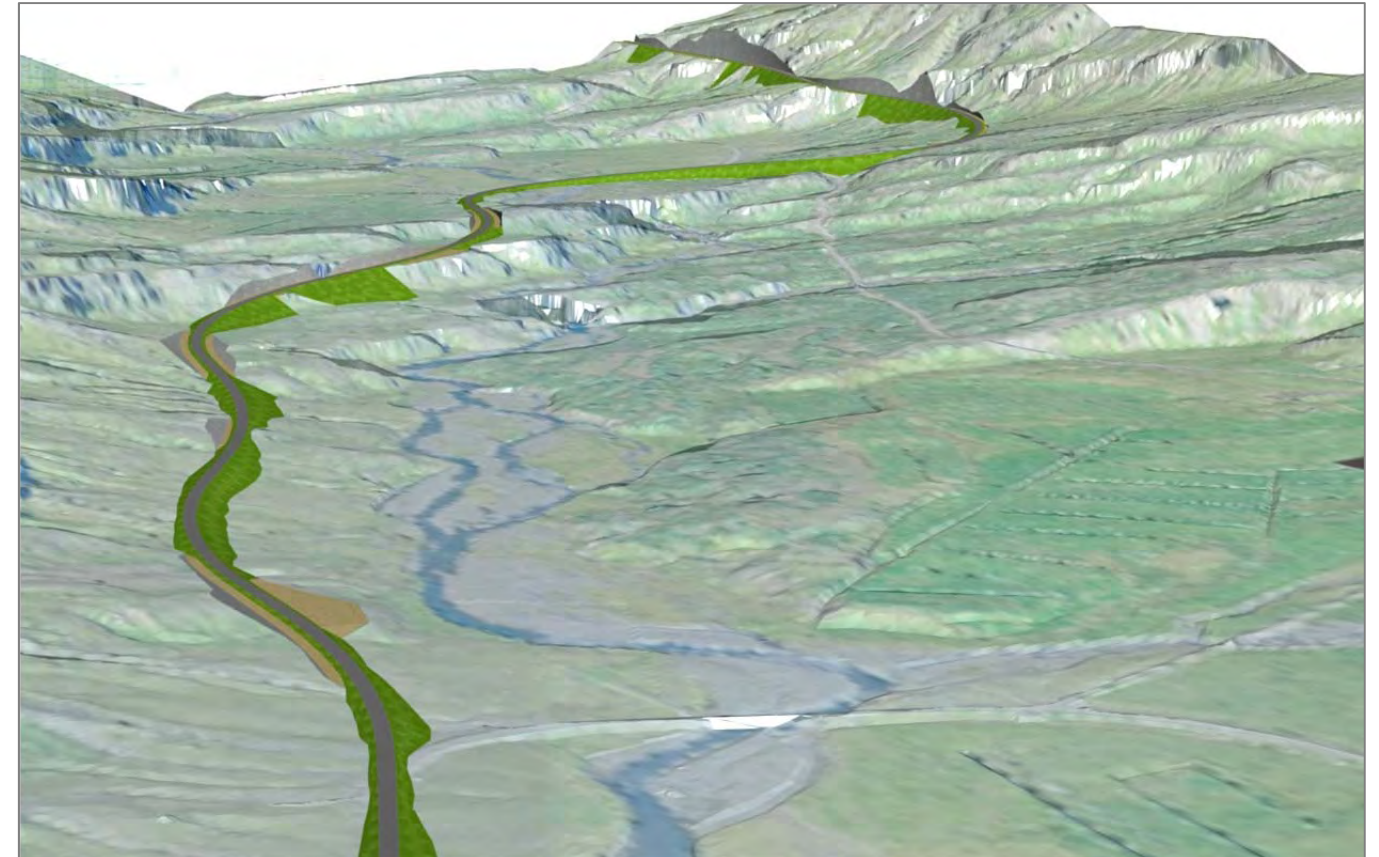
Mynd 12. Útsýni yfir Berufjarðardal frá Víðineshjalla. Beitivellir fyrir neðan.



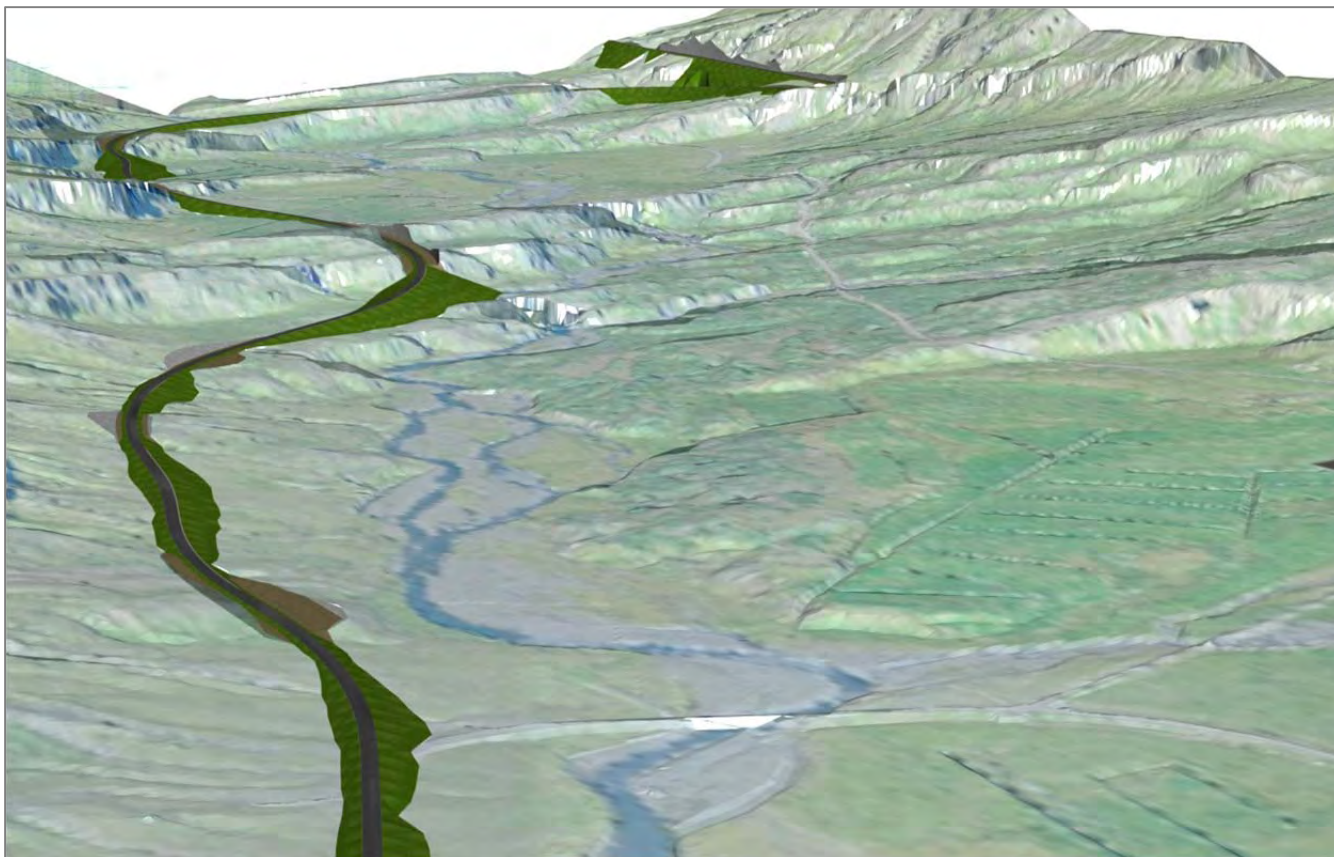
Mynd 13. Veglína G, skáloftmynd í átt að Berufirði.



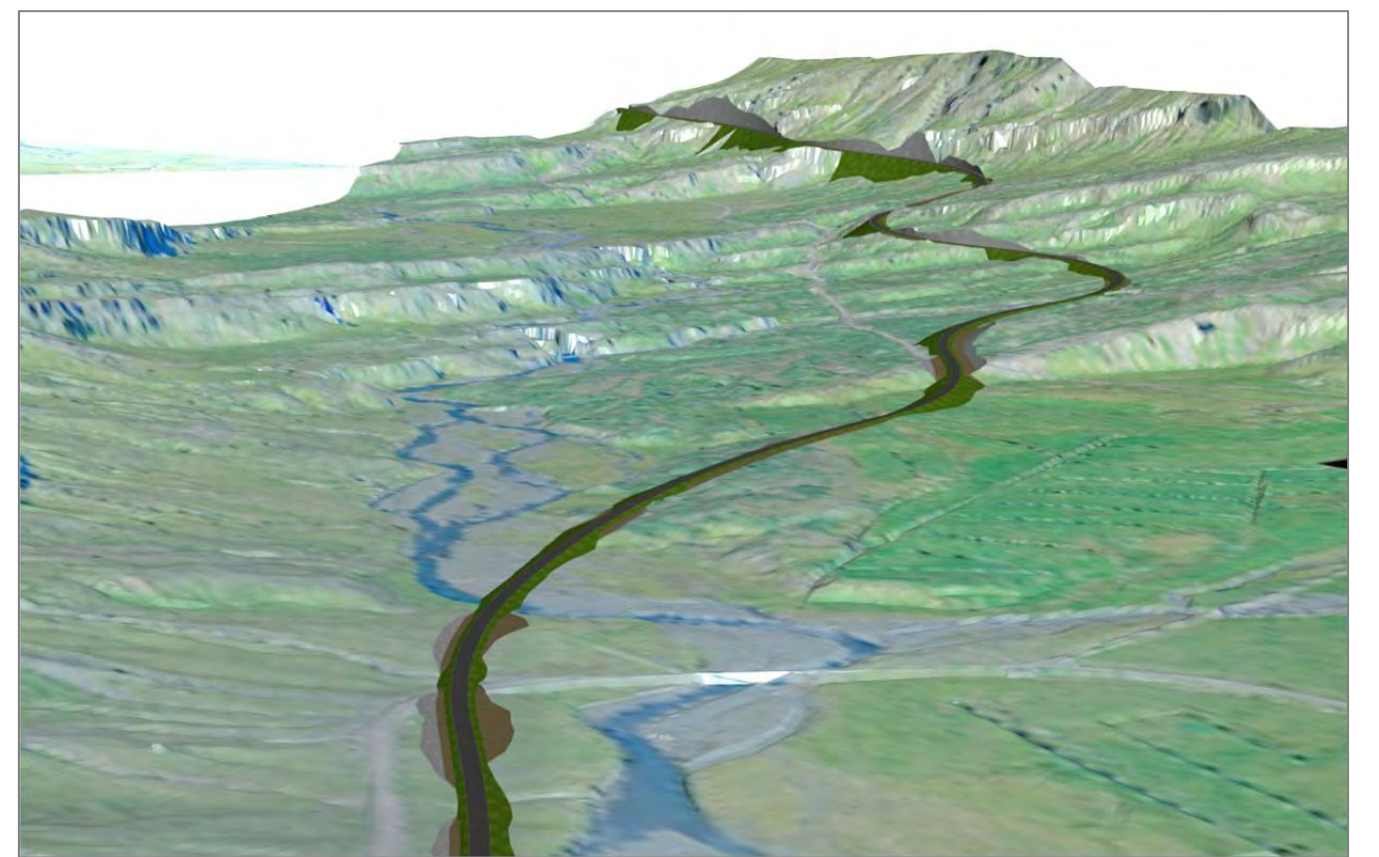
Mynd 14. Veglína A, f939-008, skáloftmynd inn Berufjörð.




Mynd 16. Veglína E, 939-503, skáloftmynd inn Berufjörð.



Mynd 15. Veglína C, f939-502, skáloftmynd inn Berufjörð.



Mynd 17. Veglína F, f939-009, skáloftmynd inn Berufjörð.




Mynd 18. Veglína G, skáloftmynd inn Berufjörð.



Mynd 19. Útsýni inn Berufjörð frá árkeilu framan við Tröllagil.



Mynd 20. Útsýni inn Berufjörð frá Hringvegi sunnan Berufjarðarár.



Mynd 21. Veglína G, þrívíddarmynd í veghæð inn Berufjörð.